



ทบทวนแผนพัฒนาท้องถิ่น (พ.ศ. ๒๕๖๖-๒๕๗๐)

ครั้งที่ ๑ ประจำปี ๒๕๖๖

งานนโยบายและแผน/สำนักงานปลัด
องค์การบริหารส่วนตำบลหนองทันน้ำ
อำเภอ กุดข้าวปุ้น จังหวัดอุบลราชธานี



ประกาศองค์การบริหารส่วนตำบลหนองทันน้ำ

เรื่อง การประกาศใช้บททวนแผนพัฒนาท้องถิ่น (พ.ศ. ๒๕๖๖ - ๒๕๗๐) ครั้งที่ ๑ ประจำปี ๒๕๖๖

.....

ตามที่กระทรวงมหาดไทยแจ้งให้องค์การบริหารส่วนตำบลทบทวนแผนพัฒนาท้องถิ่น (พ.ศ.๒๕๖๖ - ๒๕๗๐) ครั้งที่ ๑ ประจำปี ๒๕๖๖ ให้ มีความสอดคล้องและเชื่อมโยงกับแผนพัฒนาจังหวัด แผนพัฒนากลุ่มจังหวัด รวมทั้งแผนปฏิบัติราชการประจำปีจังหวัด แผนปฏิบัติราชการประจำปีกลุ่มจังหวัด ตลอดจนสามารถบูรณาการ แผนงาน โครงการ กิจกรรมและงบประมาณในพื้นที่ได้อย่างมีประสิทธิภาพ อัน ก่อให้เกิดประโยชน์ต่อประชาชน จึงให้ทบทวนแผนพัฒนาท้องถิ่น (๒๕๖๖-๒๕๗๐) ครั้งที่ ๑ ประจำปี ๒๕๖๖ โดยให้คณะกรรมการพัฒนาท้องถิ่น จัดประชุมประชาคมท้องถิ่น ส่วนราชการและรัฐวิสาหกิจที่เกี่ยวข้อง เพื่อ แฉ่งแนวทางการพัฒนาท้องถิ่น รับทราบปัญหาความต้องการ ประเด็นการพัฒนา และประเด็นที่เกี่ยวข้อง เพื่อนำมาทบทวนแผนพัฒนาท้องถิ่น ซึ่งคณะกรรมการสนับสนุนการจัดทำแผนพัฒนาท้องถิ่น ได้จัดทำร่างบททวน แผนพัฒนาท้องถิ่น (พ.ศ. ๒๕๖๖ - ๒๕๗๐) ครั้งที่ ๑ ประจำปี ๒๕๖๖ เสนอคณะกรรมการพัฒนาท้องถิ่น เพื่อพิจารณาและให้ความเห็นชอบร่างแผนพัฒนา และสภาท้องถิ่นในการประชุมสภาสมัยสามัญ สมัยที่ ๒ ครั้งที่ ประจำปี ๒๕๖๖ วันที่ ๑๙ กรกฎาคม พ.ศ.๒๕๖๖ นั้น

อาศัยอำนาจตามความในหมวดที่ ๕ ข้อ ๒๔ แห่งระเบียบกระทรวงมหาดไทยว่าด้วยการ จัดทำแผนขององค์กรปกครองส่วนท้องถิ่น พ.ศ. ๒๕๔๘ แก้ไขเพิ่มเติมฉบับที่ ๒ พ.ศ. ๒๕๕๙ ฉบับที่ ๓ พ.ศ. ๒๕๖๑ จึงขอประกาศใช้บททวนแผนพัฒนาท้องถิ่น (พ.ศ. ๒๕๖๖ - ๒๕๗๐) ครั้งที่ ๑ ประจำปี ๒๕๖๖ เพื่อใช้เป็นแนวทางในการพัฒนาองค์การบริหารส่วนตำบลหนองทันน้ำ ปีงบประมาณ พ.ศ. ๒๕๖๖ - ๒๕๗๐) ต่อไป

จึงประกาศให้ทราบโดยทั่วกัน

ประกาศ ณ วันที่ ๑๙ เดือนกรกฎาคม พ.ศ.๒๕๖๖

(นายธนาวัช เจริญวงศ์)

นายกองค์การบริหารส่วนตำบลหนองทันน้ำ

ทบทวนแผนพัฒนาท้องถิ่น (พ.ศ. ๒๕๖๖-๒๕๗๐)

ครั้งที่ ๑ ประจำปี ๒๕๖๖

ขององค์การบริหารส่วนตำบลหนองทันน้ำ อำเภอกุดข้าวปุ้น จังหวัดอุบลราชธานี

ส่วนที่ ๑ สภาพทั่วไปและข้อมูลพื้นฐาน

๑.ด้านกายภาพ

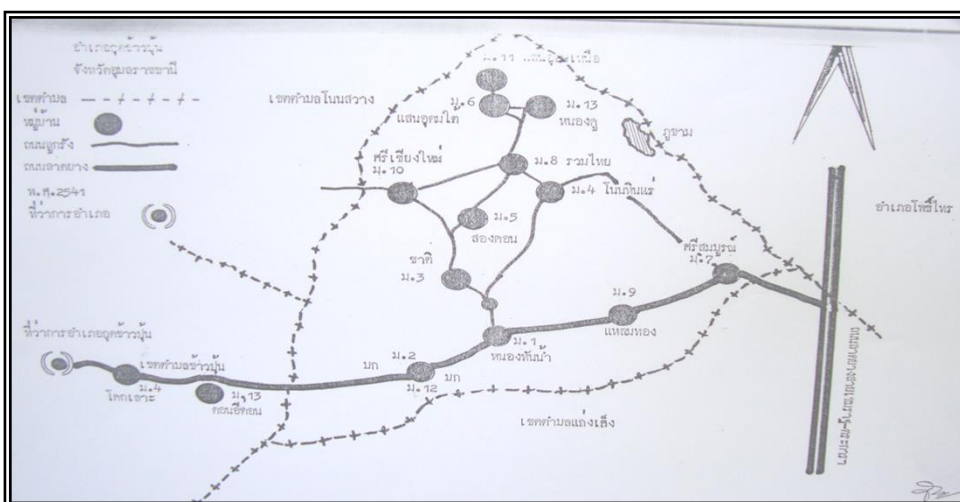
๑.๑ ที่ตั้งหมู่บ้านหรือตำบล

องค์การบริหารส่วนตำบลหนองทันน้ำ เป็นองค์กรปกครองส่วนท้องถิ่นจำนวน ๑ ใน ๖ ของอำเภอกุดข้าวปุ้น ปัจจุบันเป็นองค์การบริหารส่วนตำบลขนาดกลาง ได้รับการยกฐานะจากสภาตำบลหนองทันน้ำ เป็นองค์การบริหารส่วนตำบล ตามประกาศกระทรวงมหาดไทยและมีผลบังคับใช้ เมื่อวันที่ ๒๓ กุมภาพันธ์ ๒๕๔๐ ที่ทำการสำนักงาน อบต. ตั้งอยู่หมู่ที่ ๑ บ้านหนองทันน้ำ ตำบลหนองทันน้ำ อำเภอกุดข้าวปุ้น จังหวัดอุบลราชธานี อยู่ห่างจากที่ว่าการอำเภอกุดข้าวปุ้น ประมาณ ๙ กิโลเมตร และห่างจากศาลากลางจังหวัดอุบลราชธานี ประมาณ ๘๘ กิโลเมตร มีพื้นที่รวมทั้งสิ้น จำนวน ๓๑,๒๕๐ ไร่ หรือ ประมาณ ๕๐ ตารางกิโลเมตรและ มีอาณาเขตติดต่อกับองค์กรปกครองส่วนท้องถิ่นต่าง ๆ ดังนี้

ทิศเหนือ	ติดต่อกับ	ตำบลโนนสว่าง	อำเภอกุดข้าวปุ้น
		ตำบลแก้งเหนือ	อำเภอเขมรรัฐ
		ตำบลหัวนา	อำเภอเขมรรัฐ
ทิศใต้	ติดต่อกับ	ตำบลแก้งเค็ง	อำเภอกุดข้าวปุ้น
ทิศตะวันออก	ติดต่อกับ	ตำบลแก้งเค็ง	อำเภอกุดข้าวปุ้น
ทิศตะวันตก	ติดต่อกับ	ตำบลข้าวปุ้น	อำเภอกุดข้าวปุ้น
		ตำบลโนนสว่าง	อำเภอกุดข้าวปุ้น

๑.๒ ลักษณะภูมิประเทศ

ลักษณะภูมิประเทศส่วนใหญ่เป็นพื้นที่ราบ สลับกับที่ดอน มีป่าไม้อยู่ทางทิศเหนือบริเวณหมู่ที่ ๑๑ บ้านแสนอุดมเหนือ หมู่ที่ ๑๓ บ้านหนองคู หมู่ที่ ๔ บ้านโนนหินแร่ และภูเขาขนาดใหญ่ ชื่อว่าภูเขา แผนที่แสดงเขตการปกครองที่รับผิดชอบตำบลหนองทันน้ำ



๑.๓ ลักษณะภูมิอากาศ

ลักษณะภูมิอากาศของจังหวัดอุบลราชธานี(ตำบลหนองทันน้ำ) ขึ้นอยู่กับอิทธิพลของมรสุมที่พัดประจำฤดูกาล ซึ่ง ๒ ชนิด คือ มรสุมตะวันออกเฉียงเหนือ ซึ่งพัดพามวลอากาศเย็นและแห้งจากประเทศจีนเข้าปกคลุมประเทศไทยตั้งแต่ประมาณกลางเดือนตุลาคมถึงประมาณเดือนกุมภาพันธ์ ซึ่งอยู่ในช่วงฤดูหนาวของประเทศไทยทำให้จังหวัดอุบลราชธานีมีอากาศหนาวเย็นและแห้งทั่วไป และมรสุมตะวันตกเฉียงใต้ที่พัดพามวลอากาศชื้นจากทะเลและมหาสมุทรเข้าปกคลุมประเทศไทยในช่วงฤดูฝน (ประมาณกลางเดือนพฤษภาคมถึงประมาณกลางเดือนตุลาคม) ทำให้มีฝนตกชุกทั่วไป

๑.๔ ลักษณะของดิน

ทรัพยากรดินในเขตพื้นที่ตำบลหนองทันน้ำ ส่วนใหญ่เป็นกลุ่มดินไร โดยเป็นกลุ่มดินที่พบมากที่สุด ซึ่งมีลักษณะเป็นดินร่วนถึงดินปนทราย พบในที่ราบและที่ดอน มีการระบายน้ำดี มีความอุดมสมบูรณ์ปานกลางถึงต่ำ รองลงมา รองลงมาคือกลุ่มดินพื้นที่สูงและภูเขาที่พบในบริเวณที่มีสภาพพื้นที่เป็นภูเขา ซึ่งส่วนใหญ่แล้วจะมีความลาดชันมากกว่า ๓๕% มีคุณสมบัติไม่เหมาะสมสำหรับนำมาใช้ประโยชน์ทางการเกษตร เนื่องจากอาจส่งผลกระทบต่อระบบนิเวศ ควรสงวนไว้เป็นป่าตามธรรมชาติและเพื่อรักษาแหล่งต้นน้ำลำธาร รองลงมาคือกลุ่มดินนา มีความอุดมสมบูรณ์ปานกลางถึงต่ำ มีการระบายน้ำไม่ค่อยดี ใช้ประโยชน์ในการทำนามี และสุดท้าย คือ กลุ่มดินคละ

จากการสำรวจสภาพพื้นที่ของสำนักงานสิ่งแวดล้อมภาคที่ ๑๒

๑.๕ ลักษณะของแหล่งน้ำ

ในเขตพื้นที่ตำบลหนองทันน้ำมี แหล่งน้ำธรรมชาติ และแหล่งน้ำที่สร้างขึ้น ดังนี้

- | | |
|----------------------|--------------------------------------------------|
| - ห้วยซูลุ | ไหลผ่านหมู่ที่ ๔ , ๑ , ๑๒ , ๒ |
| - ห้วยตาจันทร์ | ไหลผ่านหมู่ที่ ๕ , ๓ , ๑๒ , ๒ |
| - ห้วยแก้ง | ไหลผ่านหมู่ที่ ๙ |
| - ห้วยอีเผิง | ไหลผ่านหมู่ที่ ๗, ๑ |
| - อ่างเก็บน้ำวังเจ้า | อยู่ในพื้นที่หมู่ ๑๑ |
| - บ่อน้ำตื้น | ๑๐ แห่ง อยู่ในพื้นที่หมู่ ๑,๒,๓,๔,๕,๗,๘,๑๐,๑๒,๑๓ |

๑.๖ ลักษณะของไม้และป่าไม้

ป่าภูขาม เป็นส่วนหนึ่งในเขตป่าสงวนแห่งชาติดงชุมคำ ครอบคลุมพื้นที่ตำบลหนองทันน้ำ อำเภอภูพาน อำเภอภูพาน และตำบลแก้งเหนือ ตำบลหัวนา อำเภอเขมราฐ จากนโยบายเปิดให้สัมปทานป่าไม้ในปี พ.ศ. ๒๕๑๔ ทำให้สภาพพื้นที่ป่าส่วนใหญ่ถูกทำลายลงจนเหลือพื้นที่ป่าอยู่ประมาณ ๓,๙๐๐ ไร่ ดังนั้นในปี พ.ศ. ๒๕๒๕ ภูขามจึงถูกประกาศให้เป็นป่าสงวนแห่งชาติ และมีการผลักดันชาวบ้านออกนอกพื้นที่ ในขณะที่การตัดไม้กับทวีความรุนแรงมากขึ้น จึงมีชาวบ้านบางกลุ่มเล็งเห็นถึงความสำคัญในการอนุรักษ์และใช้ประโยชน์จากป่าภูขามอย่างยั่งยืน จึงเกิดเป็นเครือข่ายป่าชุมชนภูขามขึ้นมา โดยมีศูนย์กลางอยู่ที่ บ้านโนนหินแร่ ตำบลหนองทันน้ำ

ปัจจุบันสถานการณ์ภายในพื้นที่ป่าภูขามมีการใช้ประโยชน์ในที่ดินผืนป่าอย่างกว้างขวาง บริเวณพื้นที่รอบๆ ภูเขาได้มีการจับจองที่ดินทำกินกลายเป็นเรือกสวนไร่ร่นาหมดสิ้น และมีสวนยางพาราผุดขึ้นมาเป็นจำนวนมาก อย่างไรก็ตาม ได้มีการอนุรักษ์ป่าไม้บางส่วนเป็นหัวไร่ปลายนาไว้เป็นแนวกันชนพื้นที่ป่าด้วยเช่นกัน

๒. ด้านการเมืองการปกครอง

๒.๑ เขตการปกครอง

องค์การบริหารส่วนตำบลหนองทันน้ำ มีหมู่บ้านที่อยู่ในเขตความรับผิดชอบจำนวน ๑๓ หมู่บ้าน ดังนี้

หมู่ที่ ๑	บ้านหนองทันน้ำ
หมู่ที่ ๒	บ้านบก
หมู่ที่ ๓	บ้านชาติ
หมู่ที่ ๔	บ้านโนนหินแร่
หมู่ที่ ๕	บ้านสองคอน
หมู่ที่ ๖	บ้านแสนอุดม
หมู่ที่ ๗	บ้านศรีสมบูรณ์
หมู่ที่ ๘	บ้านรวมไทย
หมู่ที่ ๙	บ้านแหลมทอง
หมู่ที่ ๑๐	บ้านศรีเชียงใหม่
หมู่ที่ ๑๑	บ้านแสนอุดมเหนือ
หมู่ที่ ๑๒	บ้านบก
หมู่ที่ ๑๓	บ้านหนองคู

๒.๒ การเลือกตั้ง

องค์การบริหารส่วนตำบลหนองทันน้ำ ประกอบด้วย สภาองค์การบริหารส่วนตำบล และนายกองค์การบริหารส่วนตำบลที่มาจากการเลือกตั้ง

๑.สภาองค์การบริหารส่วนตำบลหนองทันน้ำ ประกอบด้วยสมาชิกสภาองค์การบริหารส่วนตำบล จำนวนหมู่บ้านละสองคน จำนวน ๑๓ หมู่บ้าน รวม ๒๖ คน ซึ่งเลือกตั้งขึ้นโดยราษฎรผู้มีสิทธิเลือกตั้งในแต่ละหมู่บ้านในเขตองค์การบริหารส่วนตำบลหนองทันน้ำ

๒.องค์การบริหารส่วนตำบลมีนายกองค์การบริหารส่วนตำบล หนึ่งคน ซึ่งมาจากการเลือกตั้งผู้บริหารท้องถิ่นโดยตรง/การเลือกตั้งโดยตรงของประชาชนตามกฎหมายว่าด้วยการเลือกตั้งสมาชิกสภาท้องถิ่นหรือผู้บริหารท้องถิ่น

ตารางแสดงรายชื่อคณะผู้บริหาร/สมาชิกสภาฯและกำนัน/ผู้ใหญ่บ้านในเขต อบต.หนองทันน้ำ

หมู่ที่	ชื่อหมู่บ้าน	ชื่อผู้นำชุมชน	ตำแหน่ง	หมายเลขโทรศัพท์
		นายธนาวัช เจริญวงศ์ นายเพียงศักดิ์ สีทา นายดาวัน กาละพันธ์ นายธีรยุทธ เนตตะ	นายก อบต. รองนายกฝ่ายบริหาร รองนายกฝ่ายวิชาการ เลขานุการ	๐๙๔๒๖๑๓๕๒๘ ๐๘๗๔๕๖๐๖๘๔ ๐๖๑๙๓๙๗๕๕๗
๑	บ้านหนองทันน้ำ	นายอุดร ภู่อ่อน นายमितชัย มูลแก้ว	ผู้ใหญ่บ้าน สมาชิกสภา ฯ	๐๘-๒๗๕๕-๒๘๖๒ ๐๘๕๐๒๗๕๗๖๗
๒	บ้านบก	นายประพาศ คินดี นายแสวง คินดี	ผู้ใหญ่บ้าน ประธานสภา อบต.	๐๘-๐๗๒๕-๘๖๑๙ ๐๘๖๘๗๑๓๔๘๖

หมู่ที่	ชื่อหมู่บ้าน	ชื่อผู้นำชุมชน	ตำแหน่ง	หมายเลขโทรศัพท์
๓	บ้านชาติ	นายสมนึก จันทร์อินทร์ นายชายชาญ นามบุตร	ผู้ใหญ่บ้าน สมาชิกสภา ฯ	๐๓๖๔๔๕๘๙๐๘ ๐๙๙๔๕๕๙๔๒๓๔
๔	บ้านโนนหินแร่	นายการี เหลลาผา นายหนูสิน บุญลา	ผู้ใหญ่บ้าน สมาชิกสภา ฯ	๐๙๔๓๑๕๗๔๐๖ ๐๖๓๔๔๗๗๒๒๓
๕	บ้านสองคอน	นายมณี อ่อนคุณ นายแสวง หาสอน	ผู้ใหญ่บ้าน สมาชิกสภา ฯ	๐๘-๒๑๕๒-๑๙๓๓ ๐๖๑๗๓๓๑๕๕๒๕
๖	บ้านแสนอุดม	นายวรพงษ์ พรหมด้าว นายวิชัย สอนสุข	ผู้ใหญ่บ้าน สมาชิกสภา ฯ	๐๘๘๐๔๐๘๓๗๒
๗	บ้านศรีสมบูรณ์	นายอุดม สาสอน นายวิทยา บุญพร้อม	กำนันตำบลหนองทันน้ำ สมาชิกสภา ฯ	๐๘-๙๒๘๒-๖๕๔๘ ๐๖๓๐๓๑๓๗๕๕
๘	บ้านรวมไทย	นายสมัย อ่อนตาม นายสมาน บุญลา	ผู้ใหญ่บ้าน สมาชิกสภา ฯ	๐๘-๗๐๙๐-๒๕๑๙ ๐๖๓๓๙๕๐๘๕๙
๙	บ้านแหลมทอง	นายไมตรี รอดทุกข์ นางอัญชลี สิทธิมั่ง	ผู้ใหญ่บ้าน สมาชิกสภา ฯ	๐๘-๐๑๖๑-๓๐๔๕ ๐๖๔๙๓๒๕๓๙๘
๑๐	บ้านศรีเชียงใหม่	นายประพันธ์ ยอดเพชร นางสมปอง กิตติธรรม	ผู้ใหญ่บ้าน สมาชิกสภา ฯ	๐๘๙๙๔๖๔๒๔๘ ๐๖๓๐๐๔๐๓๗๒
๑๑	บ้านแสนอุดมเหนือ	นายชัยวัฒน์ ทาผล นายสุพรรณ โพธา	ผู้ใหญ่บ้าน สมาชิกสภา ฯ	๐๖๔๓๔๘๒๔๕๓ ๐๙๘๑๑๓๑๙๕๑
๑๒	บ้านบก	นายบุตดี จรลี นายบุญจันทร์ สาริกา	ผู้ใหญ่บ้าน สมาชิกสภา ฯ	๐๘๓๗๒๐๔๑๙๖ ๐๘๒๑๐๗๑๔๘๔
๑๓	บ้านหนองคู	นายประจักษ์ วงศ์พรมมา นายวิสัย วัฒนา	ผู้ใหญ่บ้าน สมาชิกสภา ฯ	๐๘-๕๔๖๘-๖๑๑๒ ๐๙-๔๓๐๖-๕๗๔๙

๓. ประชากร

๓.๑ ข้อมูลเกี่ยวกับจำนวนประชากร

เขตความรับผิดชอบจำนวน ๑๓ หมู่บ้าน

๑.๓ ประชากรองค์การบริหารส่วนตำบลหนองทันน้ำ มีประชากรทั้งสิ้น ๗,๖๕๕ คน โดยแยกเป็นชาย ๓,๘๗๐ คน หญิง ๓,๗๘๕ คน (ข้อมูลจากฝ่ายทะเบียนราษฎรอำเภอภูซำบั้ง ณ วันที่ ๓๐ มิถุนายน ๒๕๖๕ กระจายอยู่ตามหมู่บ้านต่าง ๆ ดังนี้

ตารางแสดงจำนวนประชากรแต่ละหมู่บ้าน

หมู่ที่	ชื่อบ้าน	จำนวนครัวเรือน	จำนวนประชากร		รวมประชากร	หมายเหตุ
			ชาย	หญิง		
๑	บ้านหนองทันน้ำ	๒๖๐	๕๒๙	๔๗๑	๑,๐๐๐	

หมู่ที่	ชื่อบ้าน	จำนวน ครัวเรือน	จำนวนประชากร		รวมประชากร	หมายเหตุ
๒	บ้านบก	๒๑๒	๔๓๒	๔๓๘	๘๗๐	
๓	บ้านชาติ	๑๕๒	๓๑๕	๓๒๐	๖๓๕	
๔	บ้านโนนหินแร่	๒๔๐	๔๗๕	๔๖๕	๙๔๐	
๕	บ้านสองคอน	๙๒	๑๘๕	๑๖๙	๓๕๔	
๖	บ้านแสนอุดม	๗๖	๑๓๔	๑๒๗	๒๖๑	
๗	บ้านศรีสมบุญ	๑๓๗	๒๖๔	๒๕๑	๕๑๕	
๘	บ้านรวมไทย	๑๓๖	๒๒๗	๒๒๑	๔๔๘	
๙	บ้านแหลมทอง	๑๗๖	๓๔๑	๓๕๐	๖๙๑	
๑๐	บ้านศรีเชียงใหม่	๑๗๔	๓๓๖	๓๒๔	๖๖๐	
๑๑	บ้านแสนอุดมเหนือ	๗๖	๑๕๔	๑๔๗	๓๐๑	
๑๒	บ้านบก	๑๖๕	๓๓๖	๓๒๖	๖๖๒	
๑๓	บ้านหนองคู	๘๕	๑๓๘	๑๕๔	๒๙๒	
รวม		๑,๙๘๑	๓,๘๖๖	๓,๗๖๓	๗,๖๒๙	

๓.๒ ช่วงอายุและจำนวนประชากร

จำนวนประชากร จำนวนแยกตามช่วงอายุ ปี ๒๕๖๕ ที่อาศัยในครัวเรือนในวันสำรวจ ข้อมูลพื้นฐาน ระดับหมู่บ้าน ปี ๒๕๖๕

๑.บ้านหนองหันน้ำ หมู่ที่ ๑

มีครัวเรือนทั้งหมด ๑๙๗ ครัวเรือน

จำนวนประชากรที่อาศัยอยู่จริง ทั้งหมด ๗๔๓ คน

เพศชาย ๓๙๕ คน เพศหญิง ๓๔๘ คน

ช่วงอายุ	เพศชาย	หญิง	รวม
น้อยกว่า ๑ ปี			
อายุ ๑-๒ ปี			
อายุ ๓-๕ ปี			
อายุ ๖-๑๑ ปี			
อายุ ๑๒-๑๔ ปี			
อายุ ๑๕-๑๗ ปี			
อายุ ๑๘-๒๕ ปี			
อายุ ๒๖-๔๙ ปี			
อายุ ๕๐-๖๐ ปี			
อายุมากกว่า ๖๐ ปี ขึ้นไป			

๒.บ้านบก หมู่ที่ ๒

มีครัวเรือนทั้งหมด ๑๔๕ ครัวเรือน

จำนวนประชากรที่อาศัยอยู่จริง ทั้งหมด

๕๓๗ คน

เพศชาย ๒๕๕ คน

เพศหญิง

๒๘๒ คน

ช่วงอายุ	เพศชาย	หญิง	รวม
น้อยกว่า ๑ ปี			
อายุ ๑-๒ ปี			
อายุ ๓-๕ ปี			
อายุ ๖-๑๑ ปี			
อายุ ๑๒-๑๔ ปี			
อายุ ๑๕-๑๗ ปี			
อายุ ๑๘-๒๕ ปี			
อายุ ๒๖-๔๙ ปี			
อายุ ๕๐-๖๐ ปี			
อายุมากกว่า ๖๐ ปี ขึ้นไป			

๓.บ้านชาติ หมู่ที่ ๓

มีครัวเรือนทั้งหมด ๑๑๙ ครัวเรือน

จำนวนประชากรที่อาศัยอยู่จริง ทั้งหมด

๕๖๙ คน

เพศชาย ๒๗๖ คน

เพศหญิง

๒๙๓ คน

ช่วงอายุ	เพศชาย	หญิง	รวม
น้อยกว่า ๑ ปี			
อายุ ๑-๒ ปี			
อายุ ๓-๕ ปี			
อายุ ๖-๑๑ ปี			
อายุ ๑๒-๑๔ ปี			
อายุ ๑๕-๑๗ ปี			
อายุ ๑๘-๒๕ ปี			
อายุ ๒๖-๔๙ ปี			
อายุ ๕๐-๖๐ ปี			
อายุมากกว่า ๖๐ ปี ขึ้นไป			

๔.บ้านโนนหินแร่ หมู่ที่ ๔

มีครัวเรือนทั้งหมด ๑๗๑ ครัวเรือน

จำนวนประชากรที่อาศัยอยู่จริง ทั้งหมด ๖๖๖ คน

เพศชาย ๓๓๖ คน เพศหญิง ๓๓๐ คน

ช่วงอายุ	เพศชาย	หญิง	รวม
น้อยกว่า ๑ ปี			
อายุ ๑-๒ ปี			
อายุ ๓-๕ ปี			
อายุ ๖-๑๑ ปี			
อายุ ๑๒-๑๔ ปี			
อายุ ๑๕-๑๗ ปี			
อายุ ๑๘-๒๕ ปี			
อายุ ๒๖-๔๙ ปี			
อายุ ๕๐-๖๐ ปี			
อายุมากกว่า ๖๐ ปี ขึ้นไป			

๕.บ้านสองคอน หมู่ที่ ๕

มีครัวเรือนทั้งหมด ๖๖ ครัวเรือน

จำนวนประชากรที่อาศัยอยู่จริง ทั้งหมด ๒๕๘ คน

เพศชาย ๑๒๒ คน เพศหญิง ๑๓๖ คน

ช่วงอายุ	เพศชาย	หญิง	รวม
น้อยกว่า ๑ ปี			
อายุ ๑-๒ ปี			
อายุ ๓-๕ ปี			
อายุ ๖-๑๑ ปี			
อายุ ๑๒-๑๔ ปี			
อายุ ๑๕-๑๗ ปี			
อายุ ๑๘-๒๕ ปี			
อายุ ๒๖-๔๙ ปี			
อายุ ๕๐-๖๐ ปี			
อายุมากกว่า ๖๐ ปี ขึ้นไป			

๖.บ้านแสนอุดม หมู่ที่ ๖

มีครัวเรือนทั้งหมด ๖๔ ครัวเรือน

จำนวนประชากรที่อาศัยอยู่จริง ทั้งหมด ๒๒๕ คน

เพศชาย ๑๑๘ คน เพศหญิง ๑๐๗ คน

ช่วงอายุ	เพศชาย	หญิง	รวม
น้อยกว่า ๑ ปี			
อายุ ๑-๒ ปี			
อายุ ๓-๕ ปี			
อายุ ๖-๑๑ ปี			
อายุ ๑๒-๑๔ ปี			
อายุ ๑๕-๑๗ ปี			
อายุ ๑๘-๒๕ ปี			
อายุ ๒๖-๔๙ ปี			
อายุ ๕๐-๖๐ ปี			
อายุมากกว่า ๖๐ ปี ขึ้นไป			

๗.บ้านศรีสมบูรณ์ หมู่ที่ ๗

มีครัวเรือนทั้งหมด ๙๔ ครัวเรือน

จำนวนประชากรที่อาศัยอยู่จริง ทั้งหมด ๔๔๓ คน

เพศชาย ๒๑๗ คน เพศหญิง ๒๑๖ คน

ช่วงอายุ	เพศชาย	หญิง	รวม
น้อยกว่า ๑ ปี			
อายุ ๑-๒ ปี			
อายุ ๓-๕ ปี			
อายุ ๖-๑๑ ปี			
อายุ ๑๒-๑๔ ปี			
อายุ ๑๕-๑๗ ปี			
อายุ ๑๘-๒๕ ปี			
อายุ ๒๖-๔๙ ปี			
อายุ ๕๐-๖๐ ปี			
อายุมากกว่า ๖๐ ปี ขึ้นไป			

๘.บ้านรวมไทย หมู่ที่ ๘

มีครัวเรือนทั้งหมด ๓๗ ครัวเรือน

จำนวนประชากรที่อาศัยอยู่จริง ทั้งหมด ๒๗๐ คน

เพศชาย ๑๓๖ คน เพศหญิง ๑๓๔ คน

ช่วงอายุ	เพศชาย	หญิง	รวม
น้อยกว่า ๑ ปี			
อายุ ๑-๒ ปี			
อายุ ๓-๕ ปี			
อายุ ๖-๑๑ ปี			
อายุ ๑๒-๑๔ ปี			
อายุ ๑๕-๑๗ ปี			
อายุ ๑๘-๒๕ ปี			
อายุ ๒๖-๔๙ ปี			
อายุ ๕๐-๖๐ ปี			
อายุมากกว่า ๖๐ ปี ขึ้นไป			

๙.บ้านแหลมทอง หมู่ที่ ๙

มีครัวเรือนทั้งหมด ๑๒๑ ครัวเรือน

จำนวนประชากรที่อาศัยอยู่จริง ทั้งหมด ๕๕๗ คน

เพศชาย ๒๗๖ คน เพศหญิง ๒๘๑ คน

ช่วงอายุ	เพศชาย	หญิง	รวม
น้อยกว่า ๑ ปี			
อายุ ๑-๒ ปี			
อายุ ๓-๕ ปี			
อายุ ๖-๑๑ ปี			
อายุ ๑๒-๑๔ ปี			
อายุ ๑๕-๑๗ ปี			
อายุ ๑๘-๒๕ ปี			
อายุ ๒๖-๔๙ ปี			
อายุ ๕๐-๖๐ ปี			
อายุมากกว่า ๖๐ ปี ขึ้นไป			

๑๐.บ้านศรีเชียงใหม่ หมู่ที่ ๑๐

มีครัวเรือนทั้งหมด ๑๔๘ ครัวเรือน

จำนวนประชากรที่อาศัยอยู่จริง ทั้งหมด ๕๒๙ คน

เพศชาย ๒๖๖ คน เพศหญิง ๒๖๓ คน

ช่วงอายุ	เพศชาย	หญิง	รวม
น้อยกว่า ๑ ปี			
อายุ ๑-๒ ปี			
อายุ ๓-๕ ปี			
อายุ ๖-๑๑ ปี			
อายุ ๑๒-๑๔ ปี			
อายุ ๑๕-๑๗ ปี			
อายุ ๑๘-๒๕ ปี			
อายุ ๒๖-๔๙ ปี			
อายุ ๕๐-๖๐ ปี			
อายุมากกว่า ๖๐ ปี ขึ้นไป			

๑๑.บ้านแสนอุดมเหนือ หมู่ที่ ๑๑

มีครัวเรือนทั้งหมด ๑๕๘ ครัวเรือน

จำนวนประชากรที่อาศัยอยู่จริง ทั้งหมด ๒๔๙ คน

เพศชาย ๑๓๐ คน เพศหญิง ๑๑๙ คน

ช่วงอายุ	เพศชาย	หญิง	รวม
น้อยกว่า ๑ ปี			
อายุ ๑-๒ ปี			
อายุ ๓-๕ ปี			
อายุ ๖-๑๑ ปี			
อายุ ๑๒-๑๔ ปี			
อายุ ๑๕-๑๗ ปี			
อายุ ๑๘-๒๕ ปี			
อายุ ๒๖-๔๙ ปี			
อายุ ๕๐-๖๐ ปี			
อายุมากกว่า ๖๐ ปี ขึ้นไป			

๑๒.บ้านบก หมู่ที่ ๑๒

มีครัวเรือนทั้งหมด ๑๒๐ ครัวเรือน

จำนวนประชากรที่อาศัยอยู่จริง ทั้งหมด ๔๓๒ คน

เพศชาย ๒๑๘ คน เพศหญิง ๒๑๔ คน

ช่วงอายุ	เพศชาย	หญิง	รวม
น้อยกว่า ๑ ปี			
อายุ ๑-๒ ปี			
อายุ ๓-๕ ปี			
อายุ ๖-๑๑ ปี			
อายุ ๑๒-๑๔ ปี			
อายุ ๑๕-๑๗ ปี			
อายุ ๑๘-๒๕ ปี			
อายุ ๒๖-๔๙ ปี			
อายุ ๕๐-๖๐ ปี			
อายุมากกว่า ๖๐ ปี ขึ้นไป			

๑๓.บ้านหนองคู หมู่ที่ ๑๓

มีครัวเรือนทั้งหมด ๖๗ ครัวเรือน

จำนวนประชากรที่อาศัยอยู่จริง ทั้งหมด ๒๕๑ คน

เพศชาย ๑๒๓ คน เพศหญิง ๑๒๘ คน

ช่วงอายุ	เพศชาย	หญิง	รวม
น้อยกว่า ๑ ปี			
อายุ ๑-๒ ปี			
อายุ ๓-๕ ปี			
อายุ ๖-๑๑ ปี			
อายุ ๑๒-๑๔ ปี			
อายุ ๑๕-๑๗ ปี			
อายุ ๑๘-๒๕ ปี			
อายุ ๒๖-๔๙ ปี			
อายุ ๕๐-๖๐ ปี			
อายุมากกว่า ๖๐ ปี ขึ้นไป			

๔. สภาพทางสังคม

๔.๑ การศึกษา

การศึกษา องค์การบริหารส่วนตำบลหนองทันน้ำ มีสถานศึกษา/แหล่งที่ให้ความรู้กับ เด็ก นักเรียน และผู้ใหญ่จำนวน ๑๓ แห่ง ดังนี้

- ศูนย์พัฒนาเด็กเล็ก	๗	แห่ง
- โรงเรียนประถมศึกษา	๓	แห่ง
- โรงเรียนประถมศึกษาขยายโอกาส	๒	แห่ง
- ศูนย์การศึกษานอกโรงเรียน	๑	แห่ง
- ห้องสมุดตำบล	๑	แห่ง

๔.๒ สาธารณสุข

ในเขตตำบลหนองทันน้ำมีโรงพยาบาลส่งเสริมสุขภาพตำบล ๒ แห่ง

๑. โรงพยาบาลส่งเสริมสุขภาพตำบลบก	หมู่ที่ ๒,๑,๓,๑๒,๑๒,๑๔,๑๗
๒. โรงพยาบาลส่งเสริมสุขภาพตำรวมไทย	หมู่ที่ ๕,๘,๖,๑๑,๑๓,๑๐,๔
- คลินิก	จำนวน ๒ แห่ง
- อัตราการมีและใช้ส้วมน้ำราด	จำนวน ๑๐๐ %

๔.๓ อาชญากรรม

-

๔.๔ ยาเสพติด

๑.๗.๑๒ จำนวนและร้อยละประชากร จำแนกตามประเภทข้อมูลบุคคลที่อยู่นอกครัวเรือนซึ่งสมาชิกในครัวเรือนได้ให้การช่วยเหลือ / ดูแล (๑๒. ผู้ติดยาเสพติด)		
การช่วยเหลือ / ดูแล : ผู้ติดยาเสพติด	จำนวน	ร้อยละ (%)
บุคคลที่ครัวเรือนได้ให้การช่วยเหลือ / ดูแล		
๑. ความเกี่ยวข้องกับครัวเรือน		
๑.๑ ไม่มีความเกี่ยวข้องกับครัวเรือน	๑	๑๐๐
รวม	๑	๑๐๐
๑. ความเกี่ยวข้องกับครัวเรือน		
๒. ความถี่ในการช่วยเหลือ / ดูแล	จำนวน	ร้อยละ (%)
๒. ความถี่ในการช่วยเหลือ / ดูแล		
๑.๑ ๑-๓วัน/เดือน	๑	๑๐๐
รวม	๑	๑๐๐
๒. ความถี่ในการช่วยเหลือ / ดูแล		
* ข้อมูลจาก รายงาน TCNAP ตำบลหนองทันน้ำ		

๔.๕ การสังคมนงเคราะห์

๑.๔ จำนวนและร้อยละประชากร จำแนกตามประเภทความต้องการได้รับการช่วยเหลือ / ดูแล					
ความต้องการได้รับความช่วยเหลือ / ดูแล			จำนวน	ร้อยละ (%)	
๑. ไม่มี			๓๙๐	๗๔.๔๓	
๒. มี			๙๓	๑๗.๗๕	
รวม			๕๒๔	๑	
ความต้องการได้รับความช่วยเหลือ / ดูแล ได้แก่	มีความต้องการได้รับความช่วยเหลือ / ดูแล		ไม่มีความต้องการได้รับความช่วยเหลือ / ดูแล		รวม
	จำนวน	ร้อยละ (%)	จำนวน	ร้อยละ (%)	ร้อยละ (%)
(N = ๙๓)					
๒.๑. เด็กอายุต่ำกว่า ๕ ปี	๔๐	๔๓.๐๑	๓๕๐	๕๖.๙๙	๑๐๐
๒.๒. ผู้สูงอายุ	๖๖	๗๐.๙๗	๓๒๔	๒๙.๐๓	๑๐๐
๒.๓. ผู้พิการทางกาย/เคลื่อนไหว	๘	๘.๖	๓๘๒	๙๑.๔	๑๐๐
๒.๔. พิการทางการมองเห็น	๔	๔.๓	๓๘๖	๙๕.๗	๑๐๐
๒.๕. ผู้พิการทางการได้ยิน/สื่อความหมาย	๑	๑.๐๘	๓๘๙	๙๘.๙๒	๑๐๐
๒.๖. ผู้พิการทางสติปัญญา/การเรียนรู้	๐	๐	๓๙๐	๑๐๐	๑๐๐
๒.๗. ผู้พิการทางจิต/พฤติกรรม	๒	๒.๑๕	๓๘๘	๙๗.๘๕	๑๐๐
๒.๘. ขอทาน	๓	๓.๒๓	๓๘๗	๙๖.๗๗	๑๐๐
๒.๙. ผู้ยากจน	๒	๒.๑๕	๓๘๘	๙๗.๘๕	๑๐๐
๒.๑๐. คนเร่รอน	๐	๐	๓๙๐	๑๐๐	๑๐๐
๒.๑๑. คนพลัดถิ่น/พลัดหลง	๐	๐	๓๙๐	๑๐๐	๑๐๐
๒.๑๒. ผู้ติดยาเสพติด	๑	๑.๐๘	๓๘๙	๙๘.๙๒	๑๐๐
๒.๑๓. ผู้ถูกคุมประพฤติ	๑	๑.๐๘	๓๘๙	๙๘.๙๒	๑๐๐
๒.๑๔. เด็กถูกทอดทิ้ง	๐	๐	๓๙๐	๑๐๐	๑๐๐
๒.๑๕. ผู้ป่วยเอดส์/ผู้ติดเชื้อ HIV	๑	๑.๐๘	๓๘๙	๙๘.๙๒	๑๐๐
๒.๑๖. ผู้ถูกทารุณกรรม/ละเมิดสิทธิ	๐	๐	๓๙๐	๑๐๐	๑๐๐
๒.๑๗. อื่นๆ (ระบุ)	๑	๑.๐๘	๓๘๙	๙๘.๙๒	๑๐๐

* ข้อมูลจาก รายงาน TCNAP ตำบลหนองทันน้ำ

๕. ระบบบริการพื้นฐาน

๕.๑ การคมนาคมขนส่ง

- มีทางหลวงเชื่อมต่อระหว่างอำเภอภูซำปูน กับถนนสายหลักอำเภอตระการ และอำเภอเขมราฐ ผ่านบ้านบก บ้านหนองทันน้ำ บ้านแหลมทอง ระยะทาง ๑๘ กิโลเมตร

- มีถนนสายหลักเชื่อมต่อระหว่างหมู่บ้าน ๕ สาย ส่วนใหญ่เป็นถนนดินลูกรัง ประกอบด้วย

- ๑.) เส้นบ้านหนองทันน้ำ-บ้านศรีเชียงใหม่ ระยะทาง ๕ กิโลเมตร
- ๒.) เส้นบ้านหนองทันน้ำ-บ้านแสนอุดมเหนือ ระยะทาง ๗ กิโลเมตร
- ๓.) เส้นบ้านหนองทันน้ำ-บ้านศรีสมบูรณ์-บ้านโนนหินแร่ ๗ กิโลเมตร
- ๔.) เส้นบ้านดอนอีต่อน-บ้านสองคอน ระยะทาง ๔ กิโลเมตรและ
- ๕.) เส้นบ้านโนนหินแร่-ภูเขาม ระยะทาง ๔ กิโลเมตร

ตารางที่ ๒ แสดงจำนวนเส้นทางคมนาคมแต่ละหมู่บ้านภายในตำบล

หมู่ที่	ชื่อหมู่บ้าน	รวมจำนวนเส้นทาง	ถนนลูกรัง (L)	ถนนลาดยาง (CS)	ถนนคอนกรีต (CsI)	ถนนคอนกรีต (Ac)	สะพานบล็อกคอนเวิร์ต	สะพานคอนกรีต
๑	บ้านหนองทันน้ำ	๗	-	๑	๖	-	๑	๑
๒	บ้านบก	๘	-	๑	๗	-	-	๑
๓	บ้านชาติ	๖	๒	-	๔	-	๔	-
๔	บ้านโนนหินแร่	๑๐	๑	-	๙	-	๓	-
๕	บ้านสองคอน	๗	-	-	๗	-	-	-
๖	บ้านแสนอุดมใต้	๖	-	-	๖	-	-	-
๗	บ้านศรีสมบูรณ์	๕	๒	-	๓	-	๓	-
๘	บ้านรวมไทย	๙	-	-	๙	-	๑	-
๙	บ้านแหลมทอง	๘	๓	๑	๔	-	-	-
๑๐	บ้านศรีเชียงใหม่	๗	๓	-	๔	-	๑	๑
๑๑	บ้านแสนอุดมเหนือ	๕	-	-	๕	-	-	-
๑๒	บ้านบก	๗	-	๑	๗	-	๑	๑
๑๓	บ้านหนองคู	๖	๔	-	๒	-	-	-
	รวม	๙๑	๒๕	๔	๖๒	-	๑๔	๔

หมายเหตุ : L = ลูกรัง, CS = แคลซีล, AC = แอสฟัลติกคอนกรีต, CSL = คอนกรีตเสริมเหล็ก

๕.๒ การไฟฟ้า

การไฟฟ้าในเขตตำบลหนองทันน้ำ ประชากรได้รับบริการไฟฟ้าจากการไฟฟ้าส่วนภูมิภาคครอบคลุมทุกหมู่บ้าน

๕.๓ การประปา

การประปาในเขตตำบลหนองทันน้ำ ประชากรมีน้ำประปาใช้ทุกหมู่บ้าน

๕.๔ การโทรศัพท์

ที่ทำการไปรษณีย์ จำนวน ๑ แห่ง

๕.๕ ไปรษณีย์หรือการสื่อสารหรือการขนส่ง และวัสดุ ครุภัณฑ์

ที่ทำการไปรษณีย์ จำนวน ๑ แห่ง ตั้งอยู่ที่บ้านบก หมู่ที่ ๑๒ ตำบลหนองต้นน้ำ อำเภอกุศุดข้าวปุ้น จังหวัดอุบลราชธานี

๖. ระบบเศรษฐกิจ

๖.๑ การเกษตร

๖.๒ การประมง

๖.๓ การปศุสัตว์

๖.๔ การบริการ

๖.๕ การท่องเที่ยว

๖.๖ อุตสาหกรรม

๑.๓ จำนวนและร้อยละประชากร จำแนกตามการประกอบอาชีพ		
อาชีพหลัก	จำนวน	ร้อยละ (%)
ผู้ที่อยู่ในกำลังแรงงาน		
๑.ว่างงาน/ ไม่มีงานทำ	๑๑๒	๖.๙๒
๒. มี	๑,๒๙๐	๗๙.๗๓
๓. ผู้ที่ไม่อยู่ในกำลังแรงงาน	๒๑๖	๑๓.๓๕
รวม	๑,๖๑๘	๑๐๐
ผู้ที่ไม่อยู่ในกำลังแรงงาน (N = ๒๑๖)		
๑. ทำงานบ้าน	๘	๓.๗
๒. นักเรียน/นักศึกษา	๑๙๑	๘๘.๔๓
๓. ไม่เข้าข่าย	๑๗	๗.๘๗
รวม	๒๑๖	๑๐๐
อาชีพหลัก ได้แก่ (N = ๑,๒๙๐)		
๒.๑. ทำนา	๑,๐๕๐	๘๑.๔
๒.๒. ทำไร่	๑๙	๑.๔๗
๒.๓. ทำสวน	๕	๐.๓๙
๒.๔. เลี้ยงสัตว์	๓	๐.๒๓
๒.๕. เพาะเลี้ยงสัตว์น้ำ	๑	๐.๐๘

๒.๖. ทำประมง	๐	๐
๒.๗. รับจ้างทั่วไป/บริการ	๙๑	๗.๐๕
๒.๘. กรรมกร	๖	๐.๔๗
๒.๙. ค้าขาย/ธุรกิจส่วนตัว	๒๔	๑.๘๖
๒.๑๐. อุตสาหกรรมในครัวเรือน	๕	๐.๓๑
๒.๑๑. รับราชการ	๑๔	๑.๐๙
๒.๑๒. รัฐวิสาหกิจ	๓	๐.๒๓
๒.๑๓. พนักงาน/ลูกจ้างเอกชน	๕๙	๔.๕๗
๒.๑๔. อื่นๆ (ระบุ) ๑. ทหาร(สมัคร) ๒. พนักงานราชการ ๓. พนักงานของรัฐ ๔. คนแก่	๑๑	๐.๘๕
รวม	๑,๒๙๐	๑๐๐
อาชีพหลัก		
อาชีพหลัก		
อาชีพเสริม	จำนวน	ร้อยละ (%)
๑. ไม่มี	๖๓๑	๓๙
๒. มี	๙๘๗	๖๑
รวม	๑,๖๑๘	๑๐๐
อาชีพเสริม ได้แก่ (เลือกได้มากกว่า ๑ ข้อ) N = ๙๘๗		
๒.๑. ทำนา	๑๑๗	๑๑.๘๕
๒.๒. ทำไร่	๔๗๑	๔๗.๗๒
๒.๓. ทำสวน	๖๑	๖.๑๘
๒.๔. เลี้ยงสัตว์	๒๖๒	๒๖.๕๕
๒.๕. เพาะเลี้ยงสัตว์น้ำ	๑	๐.๑
๒.๖. ทำประมง	๓	๐.๓
๒.๗. รับจ้างหรือบริการ	๑๔๙	๑๕.๑

๒.๘. ทำงานบ้าน	๒๐	๒.๐๓
๒.๙. กรรมกร	๒๖	๒.๖๓
๒.๑๐. ค้าขายหรือธุรกิจส่วนตัว	๔๐	๔.๐๕
๒.๑๑. อุตสาหกรรมในครัวเรือน	๘	๐.๘๑
๒.๑๒. ไม่เข้าข่าย	๑๐	๑.๐๑
๒.๑๓. อื่นๆ (ระบุ)	๒๕	๒.๕๓
อาชีพเสริม		
อาชีพเสริม		
พื้นที่การทำงาน	จำนวน	ร้อยละ (%)
๑. ว่างงาน	๔๔๓	๒๗.๓๘
๒. ทำงาน	๑,๑๗๕	๗๒.๖๒
รวม		๑๐๐
พื้นที่การทำงาน ได้แก่		
๒.๑. ทำงานในพื้นที่ตำบล	๘๖๕	๗๓.๖๒
๒.๒. ทำงานนอกพื้นที่ตำบลในลักษณะเข้าไปเป็นกลีบ	๒๖	๒.๒๑
๒.๓. ทำงานนอกพื้นที่ตำบลบางช่วงเวลาหรือตามฤดูกาล	๒๐	๑.๗
๒.๔. ทำงานอยู่ต่างตำบล	๘	๐.๖๘
๒.๕. ทำงานอยู่ต่างอำเภอ	๑๖	๑.๓๖
๒.๖. ทำงานอยู่ต่างจังหวัด	๑๙๒	๑๖.๓๔
๒.๗. ทำงานอยู่ต่างประเทศ	๗	๐.๖
๒.๘. ไม่เข้าข่าย	๔๑	๓.๔๙
รวม	๑,๑๗๕	๑๐๐

* ข้อมูลจาก รายงาน TCNAP ตำบลหนองหันน้ำ

๖.๗ การพาณิชย์และกลุ่มอาชีพ

อาชีพ อาชีพหลักของประชาชน ในเขตองค์การบริหารส่วนตำบลหนองหันน้ำ ประกอบอาชีพทางเกษตรกรรม ได้แก่ ทำนา ทำสวน ทำไร่ มีจำนวนครัวเรือนที่ประกอบอาชีพ ด้านเกษตรกรรม จำนวน ๑,๔๘๑ ครัวเรือน คิดเป็นร้อยละ ๙๖.๕๓ ของครัวเรือนทั้งหมด อาชีพรองของประชาชน ในเขตองค์การบริหารส่วนตำบลหนองหันน้ำ คือ รับราชการ ค้าขาย รับจ้างทางการเกษตร และอื่น ๆ มีประมาณร้อยละ ๓.๔๗ ของครัวเรือนทั้งหมด

๖.๘ แรงงาน

ผู้ที่อยู่ในกำลังแรงงาน		
๑.ว่างงาน/ ไม่มีงานทำ	๑๑๒	๖.๙๒
๒. มี	๑,๒๙๐	๗๙.๗๓
๓. ผู้ที่ไม่อยู่ในกำลังแรงงาน	๒๑๖	๑๓.๓๕
รวม	๑,๖๑๘	๑๐๐
ผู้ที่ไม่อยู่ในกำลังแรงงาน (N = ๒๑๖)		
๑. ทำงานบ้าน	๘	๓.๗
๒. นักเรียน/นักศึกษา	๑๙๑	๘๘.๕๓
๓. ไม่เข้าข่าย	๑๗	๗.๘๗
รวม	๒๑๖	๑๐๐

๗.๓ ข้อมูลด้านแหล่งน้ำทางการเกษตร

- ห้วยขลุ่ย ไหลผ่านหมู่ที่ ๔ , ๑ , ๑๒ , ๒
- ห้วยตาจันทร์ ไหลผ่านหมู่ที่ ๕ , ๓ , ๑๒ , ๒
- ห้วยแก้ง ไหลผ่านหมู่ที่ ๙
- ห้วยอีเผิง ไหลผ่านหมู่ที่ ๗, ๑
- อ่างเก็บน้ำวังเจ้า อยู่ในพื้นที่หมู่ ๑๑
- บ่อน้ำตื้น ๑๐ แห่ง อยู่ในพื้นที่หมู่ ๑,๒,๓,๔,๕,๗,๘,๑๐,๑๒,๑๓

๗.๔ ข้อมูลด้านแหล่งน้ำกิน น้ำใช้ (หรือน้ำเพื่อการอุปโภค บริโภค)

ตารางแสดงจำนวนแหล่งน้ำเพื่ออุปโภค-บริโภคและแหล่งน้ำเพื่อการเกษตร

หมู่ที่	ชื่อหมู่บ้าน	บ่อน้ำตื้น	บ่อบาดาล	ประปาหมู่บ้าน	สระน้ำสาธารณะ	คลองส่งน้ำ	ชลประทาน	ห้วยคลอง	หนองสาธารณะ	ฝายชลอน้ำ	ฝายน้ำล้น	เขื่อนขนาดเล็ก
๑	บ้านหนองพันน้ำ	-	๓	๒	๒	-	-	๑	-	๑	๓	-
๒	บ้านบก	-	๑	๒	๑	-	-	๑	-	-	๒	-
๓	บ้านชาติ	-	๑	๒	๑	-	๒	๑	๑	-	๒	-
๔	บ้านโนนหินแร่	-	๔	๒	๑	-	-	๒	-	๑	๒	-
๕	บ้านสองคอน											
๖	บ้านแสนอุดม	-	๒	๑	-	-	-	๑	๑	-	-	๑
๗	บ้านศรีสมบูรณ์	-	๓	๒	-	-	-	๑	-	-	๔	-
๘	บ้านรวมไทย	-	๖	๑	๑	-	-	๒	๑	-	๑	-
๙	บ้านแหลมทอง	๑	๓	๒	๓	-	๑	-	-	๑	๑	-
๑๐	บ้านศรีเชียงใหม่	-	๒	๒	๒	-	-	๑	-	-	-	-
๑๑	บ้านแสนอุดมเหนือ	-	๑	๑	-	-	-	๑	-	-	-	๑
๑๒	บ้านบก	-	๒	๑	๑	-	-	๒	๑	๓	๓	-
๑๓	บ้านหนองคู	-	๓	๑	๑	-	-	-	-	-	-	-

๘. ศาสนา ประเพณี วัฒนธรรม

๘.๑ การนับถือศาสนา

ประชาชนส่วนใหญ่ในเขตตำบลหนองทันทน้ำและมีสถาบันและองค์กรทางศาสนา

วัด/โบสถ์/สำนักสงฆ์ /ที่พักสงฆ์	๑๔	แห่ง
๑.วัดปฐมวัน	สถานที่ตั้ง	หมู่ที่ ๑
๒.วัดบุพพาราม	สถานที่ตั้ง	หมู่ที่ ๒ และ ๑๒
๓.วัดบ้านชาติ	สถานที่ตั้ง	หมู่ที่ ๓
๔.วัดฐิตาราม	สถานที่ตั้ง	หมู่ที่ ๔
๖.วัดบ้านสองคอน	สถานที่ตั้ง	หมู่ที่ ๕
๗.วัดศรีเชียงใหม่	สถานที่ตั้ง	หมู่ที่ ๑๐
๘.วัดบ้านรวมไทย	สถานที่ตั้ง	หมู่ที่ ๘
๙.วัดบ้านแสนอุดม	สถานที่ตั้ง	หมู่ที่ ๖
๑๐.วัดบ้านแสนอุดมเหนือ	สถานที่ตั้ง	หมู่ ๑๑
๑๑.วัดบ้านศรีสมบุญแหลมทอง	สถานที่ตั้ง	หมู่ที่ ๗ และ ๙
๑๒.ที่พักรังษาม	สถานที่ตั้ง	ภูเขาราม
๑๓.ที่พักรังษามูเหล่าเงินฮาง	สถานที่ตั้ง	ภูเหล่าเงินฮาง
๑๔.ที่พักรังษามฮองไร่	สถานที่ตั้ง	เขื่อนวังเจ้า

๘.๒ ประเพณีและงานประจำปี

๑ การกินตอง หมายถึง งานพิธีมงคลสมรสซึ่งมีความแตกต่างกับที่อื่นอยู่บ้างในส่วนปลีกย่อย โดยมักจะเรียกพิธีแต่งงานว่า “การกินตอง” ซึ่งหมายความว่าในลักษณะผูกพันเกี่ยวดองฝ่ายหญิงฝ่ายชายจะดองซึ่งกันและกันเรียกว่า “พ่อตอง แม่ตอง”

๒. การทำบุญข้าวประดับดิน การทำบุญข้าวประดับดินนิยมทำกันในวันแรม ๑๓ -๑๔ ค่ำ เดือนเก้า โดยการห่ออาหารหรือของขบเคี้ยวเป็นห่อนำไปถวายทานหรือนำไปห้อยตามต้นไม้ข้าง ด้วยเหตุนี้จึงเรียกข้าวประดับดิน

๓. การทำบุญข้าวสาก ชาวบ้านนิยมทำกันในวันขึ้นสิบค่ำ เดือนสิบ เรียกอีกอย่างหนึ่งว่า “งานบุญเดือนสิบ” ข้าวสากนั้นมาจากคำว่า “สาก” เพราะบางเวลาถวายพระสงฆ์ไม่เจาะจงว่าถวายรูปใด จึงจัดทำเป็นสากชื่อเจ้าภาพจับได้ของใครก็นำไปถวายตามนั้น

๔. การทำบุญออกพรรษา ชาวพุทธนิยมทำอันดับแรกคือการถวายปราสาทผึ้ง โดยใช้ไม้ไผ่จักตอกสานเป็นปราสาทล้อมและมุงด้วยกาบกล้วย เอาผึ้งไปต้มให้เปื่อยแล้วจุ่มเป็นดอกแล้วนำไปเสียบประดับหลังคาปราสาทข้างในมีขนม นมเนย ข้าวต้ม กล้วย อ้อย เสือ หมอน ฝ้ายและอื่นๆ เวลาประมาณทุ่มเศษ ๆ จะแห่ไปทอดเพื่อถวายพระ


๕. ประเพณีแห่เทียนพรรษา เป็นประเพณีทางพุทธศาสนาของชาวจังหวัดอุบลราชธานี โดยกำหนดให้จัดขึ้นในวันขึ้น ๑๕ ค่ำ เดือน ๘ และแรม ๑ ค่ำ เดือน ๘ ของทุกปี มีการประกวดต้นเทียนสำหรับต้นเทียนที่ส่งเข้าประกวดมี ๒ ประเภท คือประเภทติดพิมพ์และประเภทแกะสลัก และมีขบวนแห่อันวิจิตรตระการ

๘.๓ ภูมิปัญญาท้องถิ่น ภาษาถิ่น

-

๘.๔ สินค้าพื้นเมือง และของที่ระลึก


๑. ผ้าทอ (ผ้ามัดหมี่ ลายของงู) เป็นผ้าทอผ้ามัดหมี่ลายของงู จัดจำหน่ายที่ ที่ทำการกลุ่ม บ้านสองคอน ตำบลหนองทันน้ำ อำเภอกุดข้าวปุ้น จังหวัดอุบลราชธานี



๒. ผ้าทอ (ผ้าลายกาบบัว) เป็นผ้าทอ ผ้ากาบบัวประเภทผ้าด้าย จัดจำหน่ายที่ ที่ทำการกลุ่ม บ้านสองคอน ตำบลหนองทันน้ำ อำเภอกุดข้าวปุ้น จังหวัดอุบลราชธานี



๓. ผ้าทอ (ผ้ามัดหมี่ ลายกลีบดอก) เป็นผ้าทอผ้ามัดหมี่ลายกลีบดอก จัดจำหน่ายที่ ที่ทำการกลุ่ม บ้านสองคอน ตำบลหนองทันน้ำ อำเภอกุดข้าวปุ้น จังหวัดอุบลราชธานี



๙. ทรัพยากรธรรมชาติ

๙.๑ น้ำ

-

๙.๒ ป่าไม้

-

๙.๓ ภูเขา

-

๙.๔ คุณภาพของทรัพยากรธรรมชาติ

-

๑๐. อื่นๆ

-

ส่วนที่ ๒ สรุปผลการพัฒนาท้องถิ่นตามแผนพัฒนาท้องถิ่น (พ.ศ.๒๕๕๗-๒๕๖๒)

๑.สรุปผลการดำเนินงานตามงบประมาณที่ได้รับ และการเบิกจ่ายงบประมาณในปีงบประมาณ พ.ศ. ๒๕๕๗-๒๕๖๒

๑.๑ สรุปสถานการณ์พัฒนา การตั้งงบประมาณ การเบิกจ่ายงบประมาณ

จากข้อมูลรายรับ-รายจ่ายองค์การบริหารส่วนตำบลหนองทันน้ำ การตั้งงบประมาณ และรายรับรายจ่ายจริงขององค์การบริหารส่วนตำบลหนองทันน้ำ รายละเอียด ดังนี้

ปีงบประมาณ ๒๕๕๗

ตั้งงบประมาณรายรับไว้	๒๕,๙๘๑,๗๔๕	บาท
ประมาณการรายจ่ายไว้	๒๕,๙๘๑,๗๔๕	บาท
รายรับจริง	๒๙,๒๗๐,๖๔๑.๖๒	บาท
รายจ่ายจริง	๒๕,๗๓๕,๒๓๓.๖๒	บาท

ปีงบประมาณ ๒๕๕๘

ตั้งงบประมาณรายรับไว้	๒๙,๑๗๖,๕๖๐	บาท
ประมาณการรายจ่ายไว้	๒๙,๑๔๗,๕๖๐	บาท
รายรับจริง	๒๙,๖๔๖,๖๙๗.๗๑	บาท
รายจ่ายจริง	๑๗,๗๔๓,๖๓๒.๕๖	บาท

ปีงบประมาณ ๒๕๕๙

ตั้งงบประมาณรายรับไว้	๒๙,๗๗๓,๖๔๖	บาท
ประมาณการรายจ่ายไว้	๒๙,๔๘๓,๖๔๖	บาท
รายรับจริง	-	บาท
รายจ่ายจริง	-	บาท

ปีงบประมาณ ๒๕๖๒

ตั้งงบประมาณรายรับไว้	๔๔,๔๕๙,๐๓๑	บาท
ประมาณการรายจ่ายไว้	๔๔,๔๒๙,๐๓๑	บาท
รายรับจริง	๔๒,๖๖๘,๒๖๘.๒๒	บาท
รายจ่ายจริง	๓๙,๐๙๖,๔๒๕.๕๔	บาท

ปีงบประมาณ ๒๕๖๑

ตั้งงบประมาณรายรับไว้	๔๓,๙๑๓,๓๐๐	บาท
ประมาณการรายจ่ายไว้	๔๓,๙๐๘,๓๐๐	บาท
รายรับจริง	๔๕,๗๖๗,๑๐๓.๗๘	บาท
รายจ่ายจริง	๔๑,๒๕๗,๘๓๘.๖๗	บาท

ปีงบประมาณ ๒๕๖๒

ตั้งงบประมาณรายรับไว้	๔๔,๔๔๐,๕๓๓	บาท
ประมาณการรายจ่ายไว้	๔๔,๔๒๕,๕๓๓	บาท
รายรับจริง	๔๗,๔๖๔,๙๐๐.๕๓	บาท
รายจ่ายจริง	๔๓,๔๖๙,๔๖๑.๕๗	บาท

ปีงบประมาณ ๒๕๖๓

ตั้งงบประมาณรายรับไว้	๔๗,๒๐๔,๗๓๘	บาท
ประมาณการรายจ่ายไว้	๔๗,๒๐๔,๗๓๘	บาท

สรุป จำนวนโครงการที่กำหนดไว้ในแผนพัฒนาท้องถิ่น ๒๕๖๖-๒๕๗๐ กำหนดไว้ โครงการ ปฏิบัติได้จริง
โครงการ คิดเป็นร้อยละ

๑.๒.๒ เชิงคุณภาพ

นายธนาวุฒิ เจริญวงศ์ นายกองค้การบริหารส่วนตำบลหนองทันน้ำ ได้นำเสนอผลการปฏิบัติงาน
ประจำปีงบประมาณ ๒๕๖๕ ดังนี้

ปัญหาอุปสรรคที่พบในการประเมินฯ

๑. ยุทธศาสตร์การพัฒนาขององค์การบริหารส่วนตำบลหนองทันน้ำ ตั้งไว้ในแผนพัฒนา จำนวน
โครงการ แต่ปฏิบัติได้ โครงการ ถือว่านำไปสู่การปฏิบัติได้น้อย

การวิเคราะห์แนวทางการแก้ไขปัญหาอุปสรรคที่ตรวจพบ

๑. โดยภาพรวมแผนพัฒนาท้องถิ่น (พ.ศ. ๒๕๖๖-๒๕๗๐) มีผลสัมฤทธิ์ของแผนที่สามารถนำไปปฏิบัติได้
จริงค่อนข้างสูง แต่ยุทธศาสตร์ด้านการบริหารจัดการทรัพยากรธรรมชาติและสิ่งแวดล้อม ตั้งไว้ในแผนพัฒนา
จำนวน โครงการ แต่ปฏิบัติได้ โครงการ ถือว่านำไปสู่การปฏิบัติได้น้อย ควรแก้ไขปัญหาโดยมอบหมายผู้
ที่มีส่วนเกี่ยวข้องอันได้แก่ คณะกรรมการพัฒนาท้องถิ่น คณะกรรมการสนับสนุนการจัดทำแผน จัดทำแผนให้อยู่
บนพื้นฐานของข้อเท็จจริงด้านงบประมาณ กล่าวคือ ไม่ควรกำหนดโครงการในแผนมากเกินไปกว่าสถานะทางการ
คลังของ อบต.

๒. จากแบบประเมินมาตรฐานการปฏิบัติราชการและนิเทศองค์กรปกครองส่วนท้องถิ่น

ด้านที่ ๑ ด้านการบริหารจัดการ ข้อ ๒.๓ กำหนดว่า องค์กรปกครองส่วนท้องถิ่นต้องนำโครงการใน
แผนพัฒนาท้องถิ่น (พ.ศ. ๒๕๖๖-๒๕๗๐) เฉพาะปี ๒๕๖๕ มาดำเนินการในปีงบประมาณ ๒๕๖๕ ไม่น้อยกว่าร้อย
ละ ๗๐ จึงจะได้คะแนนเต็ม ๕ คะแนน จากตัวชี้วัดนี้ จะเห็นได้ว่า อบต.หนองทันน้ำ นำแผนปี ๒๕๖๕ ไปปฏิบัติ
ได้ โครงการจากที่ตั้งไว้ในแผน ๑๕๒ โครงการ คิดเป็น ร้อยละ ๗๕.๖๕ ซึ่งจะได้คะแนนประเมินจากกรม
ส่งเสริมฯ จำนวน ๕ คะแนน ดังนั้น คณะกรรมการติดตามและประเมินผลแผนพัฒนาฯ จึงเห็นควรให้รักษาระดับ
การปฏิบัติได้ตามแผนไว้เช่นนี้ หรือเพิ่มร้อยละการปฏิบัติได้มากขึ้นก็จะเป็นการดี

ข้อเสนอแนะเพิ่มเติมของคณะกรรมการติดตามและประเมินผลแผน

๑. ในปีต่อไปการออกแบบแบบสอบถามความพึงพอใจของประชาชนควรมีข้อคำถามปลายเปิดเพิ่มขึ้นมา

๒. โครงการด้านโครงสร้างพื้นฐานถ้าเป็นไปได้ควรดำเนินการในไตรมาสที่ ๒ ของปีงบประมาณ เพื่อ
ประโยชน์หลายประการ เช่น หลีกเลี่ยงการก่อสร้างในฤดูฝน

๓. ควรรณรงค์เสริมสร้างและให้ความรู้ความเข้าใจแก่ราษฎรในกระบวนการจัดทำและติดตามประเมินผล
แผนพัฒนาท้องถิ่นให้มากยิ่งขึ้น

นายก อบต.หนองทันน้ำได้ ชี้แจงต่อสภา อบต.หนองทันน้ำ เพิ่มเติม ๒ ประเด็น ดังนี้

๑. จากความเห็นของคณะกรรมการติดตามและประเมินผลแผนฯ ที่ว่า ยุทธศาสตร์ด้านเศรษฐกิจ ตั้งไว้ใน
แผนพัฒนา จำนวน ๑๓ โครงการ แต่ปฏิบัติได้ ๑ โครงการ ถือว่านำไปสู่การปฏิบัติได้น้อยนั้น ข้าพเจ้าขอชี้แจงว่า
เนื่องจากงบประมาณของ อบต.หนองทันน้ำ มีจำนวนจำกัดเมื่อเทียบกับภารกิจอำนาจหน้าที่ แต่ผู้บริหารก็ไม่ได้
ละเลยยุทธศาสตร์การพัฒนาด้านเศรษฐกิจ ข้าพเจ้าได้ดำเนินการของงบประมาณมาดำเนินการโครงการด้าน
เศรษฐกิจหลายโครงการ เช่น โครงการส่งเสริมอาชีพโดยการฝึกทำหม้อไม้อัดบีบ โครงการส่งเสริมอาชีพโดยการ

ฝักทำไม้กวาดดอกหญ้า โครงการส่งเสริมอาชีพโดยการฝักทำน้ำยาอเนกประสงค์ โครงการส่งเสริมอาชีพโดยการฝักทำผ้าอเนกประสงค์ โดยได้รับสนับสนุนงบประมาณจากกระทรวงพัฒนาสังคมและความมั่นคงของมนุษย์กว่าหนึ่งแสนสี่หมื่นบาท เพียงแต่โครงการเหล่านี้ไม่ปรากฏในแผนพัฒนาเท่านั้น จึงทำให้ผลการประเมินในเชิงตัวเลขมีจำนวนการปฏิบัติที่น้อย ทั้งที่ในความจริงมีการดำเนินการด้านเศรษฐกิจหลายโครงการ

๒. จากความเห็นของคณะกรรมการติดตามและประเมินผลแผนฯ ที่ว่า โครงการด้านโครงสร้างพื้นฐานถ้าเป็นไปได้ควรดำเนินการในไตรมาสที่ ๒ คณะผู้บริหารได้เร่งดำเนินโครงการเมื่อได้รับการจัดสรรงบประมาณมาโดยตลอด แต่ที่ทำให้การดำเนินโครงการล่าช้าเนื่องจากที่ผ่านมาจากทางรัฐบาลได้จัดสรรรายได้และเงินอุดหนุนแก่ทาง อบต.เป็นงวดๆ แต่ละงวดก็ไม่มากพอที่จะดำเนินโครงสร้างพื้นฐานได้ในช่วง ๒ ไตรมาสแรก ส่วนใหญ่เงินจะเพียงพอในช่วงไตรมาสที่ ๓-๔ ซึ่งเป็นข้อจำกัดที่หลีกเลี่ยงไม่ได้ในการบริหารงบประมาณ จึงเรียนมาเพื่อให้ที่ประชุมได้รับทราบ

๒. ผลที่ได้รับจากการดำเนินงานในปีงบประมาณ พ.ศ. ๒๕๖๖-๒๕๗๐

๒.๑ ผลที่ได้รับหรือผลที่สำคัญ

ยุทธศาสตร์	จำนวนโครงการที่ปรากฏอยู่ในแผน	จำนวนโครงการที่ได้ปฏิบัติ
๑.ผังเมืองดีมีมาตรฐาน		
๒.เศรษฐกิจดี		
๓.ปัญหาดี		
๔.สังคมดี		
๕.สุขภาพดี		
รวม		

๒.๒ ผลกระทบ

ทำให้ประชาชนในเขตองค์การบริหารส่วนตำบลหนองทันน้ำ ได้รับการบริการสาธารณะที่มีประสิทธิภาพตามสมควรแต่สถานะทางการเงินและการคลังของ อบต.หนองทันน้ำ

๓. สรุปปัญหาอุปสรรคการดำเนินงานที่ผ่านมาและแนวทางแก้ไข ปีงบประมาณ พ.ศ. ๒๕๖๔

ปัญหาอุปสรรคที่พบในการประเมินฯ

๑. ยุทธศาสตร์ด้านการพัฒนาด้านการบริหารจัดการและการอนุรักษ์ทรัพยากรธรรมชาติ ตั้งไว้ในแผนพัฒนาจำนวน ๑๕ โครงการ แต่ปฏิบัติได้ ๑ โครงการ ถือว่านำไปสู่การปฏิบัติได้น้อย

การวิเคราะห์แนวทางการแก้ไขปัญหาลุทธิที่ตรวจพบ

๑. โดยภาพรวมแผนพัฒนาท้องถิ่น (พ.ศ. ๒๕๖๖-๒๕๗๐) มีผลสัมฤทธิ์ของแผนที่สามารถนำไปปฏิบัติได้จริงค่อนข้างสูง แต่ยุทธศาสตร์ด้านการพัฒนาด้านการบริหารจัดการและการอนุรักษ์ทรัพยากรธรรมชาติ ตั้งไว้ในแผนพัฒนา จำนวน ๑๕ โครงการ แต่ปฏิบัติได้ ๑ โครงการ ถือว่านำไปสู่การปฏิบัติได้น้อย ควรแก้ไขปัญหโดยมอบหมายผู้ที่มีส่วนเกี่ยวข้องอันได้แก่ คณะกรรมการพัฒนาท้องถิ่น คณะกรรมการสนับสนุนการจัดทำแผน จัดทำแผนให้อยู่บนพื้นฐานของข้อเท็จจริงด้านงบประมาณ กล่าวคือ ไม่ควรกำหนดโครงการในแผนมากเกินไปกว่าสถานะทางการคลังของ อบต.

๒. จากแบบประเมินมาตรฐานการปฏิบัติราชการและนิเทศองค์กรปกครองส่วนท้องถิ่น ด้านที่ ๑ ด้านการบริหารจัดการ ข้อ ๒.๓ กำหนดว่า องค์กรปกครองส่วนท้องถิ่นต้องนำโครงการในแผนพัฒนาท้องถิ่น (พ.ศ. ๒๕๖๖-๒๕๗๐) เฉพาะปี ๒๕๖๒ มาดำเนินการในปีงบประมาณ ๒๕๖๒ ไม่น้อยกว่าร้อยละ ๗๐ จึงจะได้คะแนนเต็ม ๕ คะแนน จากตัวชี้วัดนี้ จะเห็นได้ว่า อบต.หนองหันน้ำ นำแผนปี ๒๕๖๒ ไปปฏิบัติได้ ๑๑๕ โครงการจากที่ตั้งไว้ในแผน ๑๕๒ โครงการ คิดเป็น ร้อยละ ๗๕.๖๕ ซึ่งจะได้คะแนนประเมินจากกรมส่งเสริมฯ จำนวน ๕ คะแนน ดังนั้น คณะกรรมการติดตามและประเมินผลแผนพัฒนาฯ จึงเห็นควรให้รักษาระดับการปฏิบัติได้ตามแผนไว้เช่นนี้ หรือเพิ่มร้อยละการปฏิบัติได้มากขึ้นก็จะเป็นการดี

ส่วนที่ ๓ ยุทธศาสตร์องค์กรปกครองส่วนท้องถิ่น

๑. ความสัมพันธ์ระหว่างแผนพัฒนาระดับมหภาค

๑.๑ ประเทศไทย ๔.๐ (Thailand ๔.๐)

“ประเทศไทย ๔.๐” เป็นความมุ่งมั่นของนายกรัฐมนตรี ที่ต้องการปรับเปลี่ยนโครงสร้างเศรษฐกิจ ไปสู่ “Value-Based Economy” หรือ “เศรษฐกิจที่ขับเคลื่อนด้วยนวัตกรรม” กล่าวคือ ในปัจจุบัน เรายังติดอยู่ในโมเดลเศรษฐกิจแบบ “ทำมาก ได้น้อย” เราต้องการปรับเปลี่ยนเป็น “ทำน้อย ได้มาก” นั้นหมายถึงการขับเคลื่อนให้เกิดการเปลี่ยนแปลงอย่างน้อยใน ๓ มิติสำคัญ คือ

๑. เปลี่ยนจากการผลิตสินค้า “โภคภัณฑ์” ไปสู่สินค้าเชิง “นวัตกรรม”

๒. เปลี่ยนจากการขับเคลื่อนประเทศด้วยภาคอุตสาหกรรม ไปสู่การขับเคลื่อนด้วยเทคโนโลยี ความคิดสร้างสรรค์ และนวัตกรรม

๓. เปลี่ยนจากการเน้นภาคการผลิตสินค้า ไปสู่การเน้นภาคบริการมากขึ้น “ประเทศไทย ๔.๐” จึงเป็นการเปลี่ยนผ่านทั้งระบบใน

๔ องค์ประกอบสำคัญ คือ

๑. เปลี่ยนจากการเกษตรแบบดั้งเดิม (Traditional Farming) ในปัจจุบัน ไปสู่การเกษตรสมัยใหม่ ที่เน้นการบริหารจัดการและเทคโนโลยี (Smart Farming) โดยเกษตรกรต้องร่ำรวยขึ้น และเป็นเกษตรกรแบบเป็นผู้ประกอบการ (Entrepreneur)

๒. เปลี่ยนจาก Traditional SMEs หรือ SMEs ที่มีอยู่ที่รัฐต้องให้ความช่วยเหลืออยู่ตลอดเวลา ไปสู่การเป็น Smart Enterprises และ Startups ที่มีศักยภาพสูง

๓. เปลี่ยนจาก Traditional Services ซึ่งมีการสร้างมูลค่าค่อนข้างต่ำ ไปสู่ High Value Services

๔. เปลี่ยนจากแรงงานทักษะต่ำไปสู่แรงงานที่มีความรู้ ความเชี่ยวชาญ และทักษะสูง

ขับเคลื่อนเศรษฐกิจด้วยนวัตกรรม

รมช.พาณิชย์ กล่าวว่า “ประเทศไทย ๔.๐” จึงเป็นการพัฒนา “เครื่องยนต์เพื่อขับเคลื่อนการเติบโตทางเศรษฐกิจชุดใหม่” (New Engines of Growth) ด้วยการแปลง “ความได้เปรียบเชิงเปรียบเทียบ” ของประเทศที่มีอยู่ ๒ ด้าน คือ “ความหลากหลายเชิงชีวภาพ” และ “ความหลากหลายเชิงวัฒนธรรม” ให้เป็น “ความได้เปรียบในเชิงแข่งขัน” โดยการเติมเต็มด้วยวิทยาการ ความคิดสร้างสรรค์ นวัตกรรม วิทยาศาสตร์ เทคโนโลยี และการวิจัยและพัฒนา แล้วต่อยอดความได้เปรียบเชิงเปรียบเทียบเป็น “๕ กลุ่มเทคโนโลยีและอุตสาหกรรมเป้าหมาย” ประกอบด้วย

๑. กลุ่มอาหาร เกษตร และเทคโนโลยีชีวภาพ (Food, Agriculture & Bio-Tech)

๒. กลุ่มสาธารณสุข สุขภาพ และเทคโนโลยีทางการแพทย์ (Health, Wellness & Bio-Med)

๓. กลุ่มเครื่องมืออุปกรณ์อัจฉริยะ หุ่นยนต์ และระบบเครื่องกลที่ใช้ระบบอิเล็กทรอนิกส์ควบคุม (Smart Devices, Robotics & Mechatronics)

๔. กลุ่มดิจิทัล เทคโนโลยีอินเทอร์เน็ตที่เชื่อมต่อและบังคับอุปกรณ์ต่างๆ ปัญญาประดิษฐ์และเทคโนโลยีสมองกลฝังตัว (Digital, IoT, Artificial Intelligence & Embedded Technology)

๕. กลุ่มอุตสาหกรรมสร้างสรรค์ วัฒนธรรม และบริการที่มีมูลค่าสูง (Creative, Culture & High Value Services)

ทั้ง ๕ กลุ่มเทคโนโลยีและอุตสาหกรรมเป้าหมาย จะเป็นแพลตฟอร์มในการสร้าง “New Startups” ต่างๆมากมาย อาทิ เทคโนโลยีการเกษตร (Agritech) เทคโนโลยีอาหาร (Foodtech) ในกลุ่มที่ ๑

เทคโนโลยีสุขภาพ (Healthtech) เทคโนโลยีการแพทย์ (Meditech) สปา ในกลุ่มที่ ๒ เทคโนโลยีหุ่นยนต์ (Robotech) ในกลุ่มที่ ๓

เทคโนโลยีด้านการเงิน (Fintech) อุปกรณ์เชื่อมต่อออนไลน์โดยไม่ต้องใช้คน (IoT) เทคโนโลยีการศึกษา (Edtech) อี-มาร์เก็ตเพลส (E-Marketplace) อี-คอมเมิร์ซ (E-Commerce) ในกลุ่มที่ ๔ เทคโนโลยีการออกแบบ (Designtech) ธุรกิจไลฟ์สไตล์ (Lifestyle Business) เทคโนโลยีการท่องเที่ยว (Traveltech) การเพิ่มประสิทธิภาพการบริการ (Service Enhancing) ในกลุ่มที่ ๕ เป็นต้น

ใช้พลังประชารัฐเดินไปข้างหน้า

“ประเทศไทย ๔.๐” จึงเป็นการชักชวนเชื่อมโยงเทคโนโลยีหลักที่ต้นน้ำ เพื่อสร้างความแข็งแกร่งให้กับอุตสาหกรรมเป้าหมายที่อยู่กลางน้ำ และ Startups ต่างๆ ที่อยู่ปลายน้ำ โดยใช้พลัง “ประชารัฐ” ในการขับเคลื่อน ผู้มีส่วนร่วมหลักจะประกอบด้วยภาคเอกชน ภาคการเงิน การธนาคาร มหาวิทยาลัย และสถาบันวิจัยต่างๆ โดยเน้นตามความถนัดและจุดเด่นของแต่ละองค์กร และมีภาครัฐเป็นตัวสนับสนุนตัวอย่างเช่น ในกลุ่มอาหาร เกษตร และเทคโนโลยีชีวภาพ จะมีภาคเอกชน คือ กลุ่มมิตรผล บริษัท ไทยยูเนี่ยนโพรเซสโปรดักส์ และเครือเจริญโภคภัณฑ์ เป็นแกนหลัก โดยมีภาคการเงิน คือ ธนาคารเพื่อการเกษตรและสหกรณ์การเกษตร (ธ.ก.ส.) และธนาคารออมสินสนับสนุนทางการเงินมีมหาวิทยาลัยเกษตรศาสตร์ และมหาวิทยาลัยที่เน้นการวิจัยในภูมิภาคต่างๆ เป็นแกนนำในการทำวิจัยและพัฒนาเทคโนโลยีใหม่ๆ ร่วมกับมหาวิทยาลัยและสถาบันวิจัยต่างประเทศ อาทิ มหาวิทยาลัย Wageningen ซึ่งเป็นมหาวิทยาลัยวิจัยอันดับหนึ่งของเนเธอร์แลนด์ มหาวิทยาลัย Purdue, UC Davis และ Cornell ซึ่งจะมีภาครัฐคอยให้การสนับสนุน เช่น กระทรวงการคลัง และสำนักงานส่งเสริมการลงทุน (บีโอไอ) ซึ่งหนึ่งในโครงการที่กำลังผลักดันผ่านกระทรวงวิทยาศาสตร์และเทคโนโลยี คือ การจัดตั้งเมืองนวัตกรรมอาหาร (Food Innopolis) เป็นต้น

โดยทั้ง ๕ กลุ่มเทคโนโลยีหลักและอุตสาหกรรมเป้าหมายใน “ประเทศไทย ๔.๐” เป็นส่วนหนึ่งของ “๑๐ อุตสาหกรรมแห่งอนาคต” (๕ อุตสาหกรรมที่เป็น Extending S-Curve บวก ๕ อุตสาหกรรมที่เป็น New S-Curve) ที่รัฐบาลได้ประกาศไปก่อนหน้านี้แล้วคือ ใน “๑๐ อุตสาหกรรมแห่งอนาคต” จะมีบางกลุ่มอุตสาหกรรมและเทคโนโลยีที่ยังต้องพึ่งพิงการลงทุนจากต่างประเทศเป็นหลัก อาทิ อุตสาหกรรมการบิน (Aviation) ส่วนใน ๕ กลุ่มเทคโนโลยีหลักและอุตสาหกรรมเป้าหมายใน “ประเทศไทย ๔.๐” จะเป็นส่วนที่ประเทศไทยต้องการพัฒนาด้วยตนเองเป็นหลัก แล้วค่อยต่อยอดด้วยเครือข่ายความร่วมมือจากต่างประเทศ ซึ่งสอดคล้องกับ “บันได ๓ ขั้น” ของ หลักปรัชญาเศรษฐกิจพอเพียง ของ “การพึ่งพาตนเอง พึ่งพากันเอง และรวมกันเป็นกลุ่มอย่างมีพลัง” นั่นเอง

ตั้งเป้าสัมฤทธิ์ใน ๓-๕ ปี

เป้าหมายของการดำเนินงานตามยุทธศาสตร์ “ประเทศไทย ๔.๐” คือ การขับเคลื่อน ๕ กลุ่มเทคโนโลยี และอุตสาหกรรมเป้าหมายให้เกิดผลสัมฤทธิ์ภายในระยะเวลา ๓-๕ ปีข้างหน้า เป็นการเปลี่ยน “ปัญหาและความท้าทาย” ให้เป็น “ศักยภาพและโอกาส” ในการสร้างความมั่นคง มั่งคั่ง และยั่งยืนให้กับประเทศอย่างเป็นรูปธรรม เช่น เปลี่ยนจากปัญหาการเข้าสู่สังคมผู้สูงอายุ ให้เป็น สังคมผู้สูงอายุที่มีพลัง (Active Aging) การพัฒนาหุ่นยนต์ทางการแพทย์ การยกระดับเมืองให้เป็น Smart City การเปลี่ยนสินค้าโภคภัณฑ์ต่างๆ เช่น ข้าว ยางพารา น้ำตาล มันสำปะหลัง ให้กลายเป็นอาหารสุขภาพ (Functional Foods) หรือผลิตภัณฑ์เสริมอาหาร (Nutraceuticals) ที่มีมูลค่าสูง การเปลี่ยนการเกษตรแบบดั้งเดิม ให้เป็นการเกษตรแม่นยำสูง (Precision Farming) และพัฒนาระบบการบริหารจัดการและเทคโนโลยีน้ำ เป็นต้น

กล่าวโดยสรุป กระบวนทัศน์ในการพัฒนาประเทศ ภายใต้ “ประเทศไทย ๔.๐” มี ๓ ประเด็นที่สำคัญ

๑.เป็นจุดเริ่มต้นของยุทธศาสตร์ชาติ ๒๐ ปี ในการขับเคลื่อนไปสู่การเป็นประเทศที่มั่นคง มั่งคั่ง และยั่งยืน อย่างเป็นรูปธรรม

๒.เป็น “Reform in Action” ที่มีการผลักดันการปฏิรูปโครงสร้างเศรษฐกิจ การปฏิรูปการวิจัยและการพัฒนา และการปฏิรูปการศึกษาไปพร้อมๆ กัน

๓.เป็นการผนึกกำลังของทุกภาคส่วนภายใต้แนวคิด “ประชารัฐ” โดยเป็นประชารัฐที่ผนึกกำลังกับเครือข่ายพันธมิตรทางธุรกิจ การวิจัยพัฒนา และบุคลากรระดับโลก ภายใต้หลักปรัชญาเศรษฐกิจพอเพียงของการ “รู้จักเต็ม รู้จักพอ และรู้จักปัน”



๑.๒ แผนยุทธศาสตร์ชาติ ๒๐ ปี

วิสัยทัศน์ “ประเทศไทยมีความมั่นคง มั่งคั่ง ยั่งยืน เป็น ประเทศพัฒนาแล้วด้วยการพัฒนาตามหลักปรัชญาของเศรษฐกิจพอเพียง” หรือเป็นคติพจน์ประจำชาติว่า “มั่นคง มั่งคั่ง ยั่งยืน” ทั้งนี้ วิสัยทัศน์ดังกล่าวจะต้องสนองตอบต่อผลประโยชน์แห่งชาติอันได้แก่ การมีเอกราช อธิปไตย และบูรณภาพแห่งเขตอำนาจรัฐ การดำรงอยู่ อย่างมั่นคง ยั่งยืนของสถาบันหลักของชาติ การดำรงอยู่อย่างมั่นคงของ ชาติและประชาชนจากภัยคุกคามทุกรูปแบบ การอยู่ร่วมกันในชาติ อย่างสันติสุขเป็นปึกแผ่นมีความมั่นคงทางสังคมท่ามกลางพหุสังคมและการมีเกียรติและศักดิ์ศรีของความเป็นมนุษย์ความเจริญเติบโตของชาติ ความเป็นธรรมและความอยู่ดีมีสุขของประชาชน ความยั่งยืนของ ฐานทรัพยากรธรรมชาติสิ่งแวดล้อมความมั่นคงทางพลังงานและอาหาร ความสามารถในการรักษาผลประโยชน์ของชาติภายใต้การเปลี่ยนแปลง ของสภาวะแวดล้อมระหว่างประเทศและการอยู่ร่วมกันอย่างสันติ ประสานสอดคล้องกัน ด้านความมั่นคงในประชาคมอาเซียนและ ประชาคมโลกอย่างมีเกียรติและศักดิ์ศรีไม่เป็นภาระของโลกและ สามารถแก้วิกฤตประเทศที่มีศักยภาพทางเศรษฐกิจที่ด้อยกว่า

ยุทธศาสตร์ชาติ

ในการที่จะบรรลุวิสัยทัศน์และทำให้ประเทศไทยพัฒนาไปสู่ อนาคตที่พึงประสงค์นั้น จำเป็นจะต้องมีการวางแผนและกำหนด ยุทธศาสตร์การพัฒนาในระยะยาว และกำหนดแนวทางการพัฒนาของ ทุกภาคส่วนให้ขับเคลื่อนไปในทิศทางเดียวกัน ดังนั้น จึงจำเป็นต้อง กำหนดยุทธศาสตร์ชาติในระยะยาว เพื่อถ่ายทอดแนว

ทางการพัฒนาสู่ การปฏิบัติในแต่ละช่วงเวลาอย่างต่อเนื่องและมีการบูรณาการ และ สร้างความเข้าใจถึงอนาคตของประเทศไทยร่วมกัน และเกิดการ รวมพลังของทุกภาคส่วนในสังคมทั้งประชาชน เอกชน ประชาสังคม ในการขับเคลื่อนการพัฒนาเพื่อการสร้างและรักษาไว้ซึ่งผลประโยชน์ แห่งชาติและบรรลุนิติสัมพันธ์ “ประเทศไทยมีความมั่นคง มั่งคั่ง ยั่งยืน เป็นประเทศพัฒนาแล้ว ด้วยการพัฒนามาตามหลักปรัชญาของ เศรษฐกิจพอเพียง”หรือคตินิยมประจำชาติ “มั่นคง มั่งคั่ง ยั่งยืน” เพื่อให้ประเทศมีขีดความสามารถในการแข่งขัน มีรายได้สูงอยู่ในกลุ่ม ประเทศพัฒนาแล้ว คนไทยมีความสุข อยู่ดี กินดี สังคมมีความมั่นคง เสมอภาคและเป็นธรรม ซึ่งยุทธศาสตร์ชาติที่จะใช้เป็นกรอบแนวทางการ พัฒนาในระยะ ๒๐ ปีต่อจากนี้ไป จะประกอบด้วย ๖ ยุทธศาสตร์ ได้แก่

- (๑) ยุทธศาสตร์ด้านความมั่นคง
- (๒) ยุทธศาสตร์ด้านการสร้าง ความสามารถในการแข่งขัน
- (๓) ยุทธศาสตร์การพัฒนาและเสริมสร้าง ศักยภาพคน
- (๔) ยุทธศาสตร์ด้านการสร้างโอกาสความเสมอภาคและ เท่าเทียมกันทางสังคม
- (๕) ยุทธศาสตร์ด้านการสร้างการเติบโตบน คุณภาพชีวิตที่เป็นมิตรกับสิ่งแวดล้อม และ
- (๖) ยุทธศาสตร์ด้านการ ปรับสมดุลและพัฒนาระบบการบริหารจัดการภาครัฐ

โดยมีสาระสำคัญของแต่ละยุทธศาสตร์ สรุปได้ดังนี้

๒.๓.๑ ยุทธศาสตร์ด้านความมั่นคง มีเป้าหมายทั้งในการ สร้างเสถียรภาพภายในประเทศและ ช่วยลดและป้องกันภัยคุกคามจาก ภายนอก รวมทั้งสร้างความเชื่อมั่นในกลุ่มประเทศอาเซียนและประชาคม โลกที่มีต่อประเทศไทย กรอบแนวทางที่ต้องให้ความสำคัญอาทิ

- (๑) การเสริมสร้างความมั่นคงของสถาบันหลัก และการปกครองระบอบประชาธิปไตยอันมีพระมหากษัตริย์ทรงเป็น ประมุข
- (๒) การปฏิรูปกลไกการบริหารประเทศและพัฒนา ความมั่นคงทางการเมือง ขจัดคอร์รัปชัน สร้างความเชื่อมั่นใน กระบวนการยุติธรรม
- (๓) การรักษาความมั่นคงภายในและความสงบ เรียบร้อยภายใน ตลอดจนการบริหารจัดการ ความมั่นคงชายแดนและ ชายฝั่งทะเล
- (๔) การพัฒนาระบบ กลไก มาตรการและความ ร่วมมือระหว่างประเทศทุกระดับ และรักษาดุลยภาพความสัมพันธ์กับ ประเทศมหาอำนาจ เพื่อป้องกันและแก้ไขปัญหาคความมั่นคงรูปแบบใหม่
- (๕) การพัฒนาเสริมสร้างศักยภาพการผนึกกำลัง ป้องกันประเทศ การรักษาความสงบเรียบร้อยภายในประเทศ สร้างความร่วมมือกับประเทศเพื่อนบ้านและมิตรประเทศ
- (๖) การพัฒนาระบบการเตรียมพร้อมแห่งชาติ และ ระบบบริหารจัดการภัยพิบัติ รักษาความมั่นคงของฐาน ทรัพยากรธรรมชาติ สิ่งแวดล้อม
- (๗) การปรับกระบวนการท างานของกลไก ที่เกี่ยวข้องจากแนวตั้งสู่แนวนอนมากขึ้น

๒.๓.๒ ยุทธศาสตร์ด้านการสร้างความสามารถในการ แข่งขัน เพื่อให้ประเทศไทยสามารถพัฒนาไปสู่การเป็นประเทศพัฒนา แล้ว ซึ่งจำเป็นต้องยกระดับผลิตภาพการผลิตและการใช้นวัตกรรมใน การเพิ่มความสามารถในการแข่งขันและการพัฒนาอย่างยั่งยืนทั้งใน สาขาอุตสาหกรรม เกษตรและบริการ การสร้างความมั่นคงและปลอดภัยด้านอาหาร การเพิ่มขีดความสามารถทางการค้าและการเป็น ผู้ประกอบการ รวมทั้งการพัฒนาฐานเศรษฐกิจแห่งอนาคต ทั้งนี้ภายใต้ กรอบการปฏิรูปและพัฒนาปัจจัยเชิงยุทธศาสตร์ทุกด้าน อันได้แก่ โครงสร้างพื้นฐานและระบบโลจิสติกส์ วิทยาศาสตร์ เทคโนโลยีและ นวัตกรรม การพัฒนาทุนมนุษย์ และการบริหารจัดการทั้งในภาครัฐและ ภาคธุรกิจเอกชน กรอบแนวทางที่ต้องให้ความสำคัญอาทิ

- (๑) การพัฒนาสมรรถนะทางเศรษฐกิจ ได้แก่ การรักษาเสถียรภาพเศรษฐกิจและสร้างความเชื่อมั่น การส่งเสริม การค้าและการลงทุนที่อยู่บนการแข่งขันที่เป็นธรรมและรับผิดชอบต่อ สังคม ตลอดจนการพัฒนาประเทศ

สู่ความเป็นชาติการค้าเพื่อให้ได้ประโยชน์จากห่วงโซ่มูลค่าในภูมิภาค และเป็นการยกระดับไปสู่ส่วนบน ของห่วงโซ่มูลค่ามากขึ้น ๒๘ พฤษภาคม ๒๕๕๙

(๒) การพัฒนาภาคการผลิตและบริการ บนฐาน ของการพัฒนานวัตกรรมและมีความเป็นมิตรต่อสิ่งแวดล้อม โดยมี การ ใช้ดิจิทัลและการค้าที่เข้มข้นเพื่อสร้างมูลค่าเพิ่มและขยายกิจกรรม การผลิตและบริการ โดยมุ่งสู่ความเป็นเลิศในระดับโลกและในระดับ ภูมิภาคในอุตสาหกรรมหลายสาขา และในภาคบริการที่ หลากหลายตาม รูปแบบการดำเนินชีวิตและการดำเนินธุรกิจที่เปลี่ยนไป รวมทั้งเป็น แหล่งอาหารคุณภาพ สะอาด และปลอดภัยของโลก - ภาคเกษตร โดยเสริมสร้างฐานการผลิต ให้เข้มแข็งและยั่งยืน เพิ่มขีดความสามารถในการ แข่งขันของภาคเกษตร ส่งเสริมเกษตรกรรายย่อยให้ปรับไปสู่การ ทา การเกษตรยั่งยืนที่เป็นมิตร กับสิ่งแวดล้อม และรวมกลุ่มเกษตรกรในการพัฒนาอาชีพที่เข้มแข็ง และ การพัฒนาสินค้าเกษตรที่มีศักยภาพและอาหารคุณภาพ สะอาด และ ปลอดภัย - ภาคอุตสาหกรรม โดยพัฒนาอุตสาหกรรม ศักยภาพ ยกระดับการพัฒนาอุตสาหกรรม ปัจจุบันที่มีศักยภาพสูง และ พัฒนาอุตสาหกรรมอนาคตที่มีศักยภาพ โดยการใช้ดิจิทัลและการค้า มาเพิ่มมูลค่า และยกระดับห่วงโซ่มูลค่าในระดับสูงขึ้น - ภาคบริการ โดยขยายฐานการบริการให้มี ความหลากหลาย ความเป็น เลิศและเป็นมิตรต่อสิ่งแวดล้อม โดยการ ยกระดับบริการที่เป็นฐานรายได้เดิม เช่น การท่องเที่ยว และพัฒนาให้ ประเทศไทยเป็นศูนย์กลางการให้บริการสุขภาพ ธุรกิจบริการด้านการเงิน และธุรกิจบริการที่มีศักยภาพอื่น ๆ เป็น ต้น ๒๙ พฤษภาคม ๒๕๕๙

(๓) การพัฒนาผู้ประกอบการและเศรษฐกิจ ชุมชน พัฒนาทักษะผู้ประกอบการ ยกระดับผลิตภาพ แรงงานและ พัฒนาวิสัยกิจขนาดกลางและขนาดย่อม (SMEs) สู่สากล และพัฒนา วิสาหกิจชุมชนและสถาบัน เกษตรกร

(๔) การพัฒนาพื้นที่เศรษฐกิจพิเศษและเมือง พัฒนาเขตเศรษฐกิจพิเศษชายแดน และพัฒนาระบบเมือง ศูนย์กลาง ความเจริญ จัดระบบผังเมืองที่มีประสิทธิภาพและมีส่วนร่วม มีการ จัดการสิ่งแวดล้อมเมือง และ โครงสร้างพื้นฐานทางสังคมและเศรษฐกิจที่ สอดคล้องกับศักยภาพ

(๕) การลงทุนพัฒนาโครงสร้างพื้นฐาน ในด้าน การขนส่ง ด้านพลังงาน ระบบเทคโนโลยีสารสนเทศและ การสื่อสาร และการวิจัยและพัฒนา

(๖) การเชื่อมโยงกับภูมิภาคและเศรษฐกิจโลก สร้างความเป็นหุ้นส่วนการพัฒนากับนานาชาติ ส่งเสริมความร่วมมือ กับนานาชาติในการสร้างความมั่นคงด้านต่างๆ เพิ่มบทบาทของไทยใน องค์กรระหว่าง ประเทศ รวมถึงสร้างองค์ความรู้ด้านการต่างประเทศ

๒.๓.๓ ยุทธศาสตร์การพัฒนาและเสริมสร้างศักยภาพ คน เพื่อพัฒนาคนและสังคมไทยให้เป็นรากฐานที่ แข็งแกร่งของประเทศ มีความพร้อมทางกาย ใจ สติปัญญา ความเป็นสากล มีทักษะการคิด วิเคราะห์อย่างมี เหตุผล มีระเบียบวินัย เคารพกฎหมาย มีคุณธรรม จริยธรรม รู้คุณค่าความเป็นไทย มีครอบครัวที่มั่นคง กรอบ แนวทางที่ ต้องให้ความสำคัญ อาทิ

(๑) การพัฒนาศักยภาพคนตลอดช่วงชีวิตให้ สนับสนุนการเจริญเติบโตของประเทศ

(๒) การยกระดับคุณภาพการศึกษาและการ เรียนรู้ให้มีคุณภาพ เท่าเทียม และทั่วถึง

(๓) การปลูกฝังระเบียบวินัย คุณธรรม จริยธรรม ค่านิยมที่พึงประสงค์

(๔) การสร้างเสริมให้คนมีความสุขที่ดี

(๕) การสร้างความอยู่ดีมีสุขของครอบครัวไทย เสริมสร้างบทบาทของสถาบันครอบครัวในการบ่มเพาะ จิตใจให้เข้มแข็ง

๒.๓.๔ ยุทธศาสตร์ด้านการสร้างโอกาสความเสมอภาค และเท่าเทียมกันทางสังคม เพื่อเร่งกระจายโอกาส การพัฒนาและ สร้างความมั่นคงให้ทั่วถึง ลดความเหลื่อมล้ำไปสู่สังคมที่เสมอภาคและ เป็นธรรม กรอบแนวทางที่ ต้องให้ความสำคัญ อาทิ

- (๑) การสร้างความมั่นคงและการลดความ เหลื่อมล้ำทางด้านเศรษฐกิจและสังคม
- (๒) การพัฒนาระบบบริการและระบบบริหาร จัดการสุขภาพ
- (๓) การสร้างสภาพแวดล้อมและนวัตกรรมที่ เอื้อต่อการดำรงชีวิตในสังคมสูงวัย
- (๔) การสร้างความเข้มแข็งของสถาบันทางสังคม ทูทางวัฒนธรรมและความเข้มแข็งของชุมชน
- (๕) การพัฒนาการสื่อสารมวลชนให้เป็นกลไกใน การสนับสนุนการพัฒนา

๒.๓.๕ ยุทธศาสตร์ด้านการสร้างการเติบโตบนคุณภาพ ชีวิตที่เป็นมิตรต่อสิ่งแวดล้อม เพื่อเร่งอนุรักษ์ พื้นฟูและสร้างความ มั่นคงของฐานทรัพยากรธรรมชาติ และมีความมั่นคงด้านน้ำ รวมทั้งมี ความสามารถในการ ป้องกันผลกระทบและปรับตัวต่อการเปลี่ยนแปลง สภาพภูมิอากาศและภัยพิบัติธรรมชาติ และพัฒนามุ่งสู่การเป็น สังคม สีเขียว กรอบแนวทางที่ต้องให้ความสำคัญ อาทิ

- (๑) การจัดระบบอนุรักษ์ พื้นฟูและป้องกันกา ร ท าลายทรัพยากรธรรมชาติ
- (๒) การวางระบบบริหารจัดการน้ำให้ มี ประสิทธิภาพทั้ง ๒๕ ลุ่มน้ำ เน้นการปรับระบบการบริหาร จัดการ อุทกภัยอย่างบูรณาการ

- (๓) การพัฒนาและใช้พลังงานที่เป็นมิตรกับ สิ่งแวดล้อม
- (๔) การพัฒนาเมืองอุตสาหกรรมเชิงนิเวศและ เมืองที่เป็นมิตรกับสิ่งแวดล้อม
- (๕) การร่วมลดปัญหาโลกร้อนและปรับตัวให้ พร้อมกับการเปลี่ยนแปลงสภาพภูมิอากาศ
- (๖) การใช้เครื่องมือทางเศรษฐศาสตร์และ นโยบายการคลังเพื่อสิ่งแวดล้อม

๒.๓.๖ ยุทธศาสตร์ด้านการปรับสมดุลและพัฒนาระบบ การบริหารจัดการภาครัฐ เพื่อให้หน่วยงาน ภาครัฐมีขนาดที่เหมาะสม กับบทบาทภารกิจ มีสมรรถนะสูง มีประสิทธิภาพและประสิทธิผล กระจายบทบาท ภารกิจไปสู่ท้องถิ่นอย่างเหมาะสม มีธรรมาภิบาล กรอบแนวทางที่ต้องให้ความสำคัญ อาทิ

- (๑) การปรับปรุงโครงสร้าง บทบาท ภารกิจของ หน่วยงานภาครัฐ ให้มีขนาดที่เหมาะสม
- (๒) การวางระบบบริหารราชการแบบบูรณาการ
- (๓) การพัฒนาระบบบริหารจัดการกำลังคนและ พัฒนานุคลากรภาครัฐ
- (๔) การต่อต้านการทุจริตและประพฤติมิชอบ
- (๕) การปรับปรุงกฎหมายและระเบียบต่าง ๆ ให้ทันสมัย เป็นธรรมและเป็นสากล
- (๖) การพัฒนาระบบการให้บริการประชาชนของ หน่วยงานภาครัฐ
- (๗) การปรับปรุงการบริหารจัดการรายได้และ รายจ่ายของภาครัฐ

๒.๔ กลไกการขับเคลื่อนกระบวนการพัฒนา ยุทธศาสตร์ชาติจะเป็นแผนแม่บทหลักในการพัฒนาประเทศ เพื่อให้ส่วนราชการและหน่วยงานต่าง ๆ ใช้เป็นแนวทางในการจัดทำ แผนยุทธศาสตร์การพัฒนาประเทศในด้าน ต่าง ๆ อาทิ แผนพัฒนา เศรษฐกิจและสังคมแห่งชาติ แผนเฉพาะด้านต่าง ๆ เช่น ด้านความ มั่นคง เศรษฐกิจ การศึกษา ศิลปวัฒนธรรม ฯลฯ แผนปฏิบัติการใน ระดับกระทรวงและในระดับพื้นที่ ให้มีความสอดคล้องกันตาม ระยะเวลา นอกจากนี้ยุทธศาสตร์ชาติจะใช้เป็นกรอบในการจัดสรรงบประมาณ และทรัพยากรอื่นๆ ของประเทศ เพื่อขับเคลื่อนการพัฒนาอย่างมี เอกภาพให้บรรลุเป้าหมาย โดยจะต้องอาศัยการประสานความร่วมมือ จากหลาย ภาคส่วน ภายใต้ระบบประชาธิปไตย คือ ความร่วมมือของภาครัฐ ภาคเอกชน ภาคประชาชนและประชาสังคม ทั้งนี้ รัฐธรรมนูญแห่ง ราชอาณาจักรไทยจะได้มีการกำหนดเกี่ยวกับบทบาทของยุทธศาสตร์ ชาติและแนวทางในการนา ยุทธศาสตร์ชาติไปสู่การปฏิบัติ เพื่อที่ส่วน ราชการและหน่วยงานต่าง ๆ จะสามารถขับเคลื่อนการพัฒนาได้อย่าง ต่อเนื่องและบูรณาการ

๒.๕ ปัจจัยความสำเร็จของยุทธศาสตร์ชาติ

๒.๕.๑ สาระของยุทธศาสตร์ชาติ กำหนดวิสัยทัศน์ ระยะยาวที่ชัดเจน มีการกำหนดเป้าหมายและภาพใน อนาคตของ ประเทศที่ชัดเจนและเป็นที่ยอมรับ และยอมรับเป็นเจ้าของร่วมกัน สามารถถ่ายทอดเป้าหมายของ

ยุทธศาสตร์ชาติ สู่เป้าหมายเฉพาะด้าน ต่าง ๆ ตามระยะเวลาเป็นช่วง ๆ ของหน่วยงานปฏิบัติได้ และมีการกำหนดตัวชี้วัดที่สามารถวัดผลสัมฤทธิ์ได้

๒.๕.๒ ระบบและกฎหมาย มีกฎหมายรองรับ มีกลไก เชื่อมโยงกับแผนพัฒนาเศรษฐกิจและสังคมแห่งชาติและแผนในระดับ ต่าง ๆ เพื่อให้ส่วนราชการ ยุทธศาสตร์ชาติไปปฏิบัติ รวมทั้งกรอบ กฎหมายด้านการจัดสรรงบประมาณ ให้สามารถระดมทรัพยากร เพื่อผลักดันขับเคลื่อนการดำเนินการตามยุทธศาสตร์ชาติอย่างมีบูรณาการ และกรอบกฎหมายที่จะกำหนดให้การดำเนินการตาม ยุทธศาสตร์ชาติมีความต่อเนื่อง รวมทั้งมีระบบการติดตามและ ประเมินผลอย่างเป็นระบบในทุกระดับ

๒.๕.๓ กลไกสู่การปฏิบัติ มีกลไกที่สอดคล้อง/สอดคล้อง ตั้งแต่ระดับการจัดทำยุทธศาสตร์ การน ไปสู่การปฏิบัติ และการติดตามประเมินผล รวมทั้งมีกลไกในการกำกับดูแล บริหารจัดการ และการขับเคลื่อนยุทธศาสตร์ชาติสู่การปฏิบัติอย่างมีประสิทธิภาพ และหน่วยงานปฏิบัติจะต้องมีความเข้าใจ สามารถกำหนดแผนงาน โครงการให้สอดคล้องกับเป้าหมายที่กำหนดไว้ในยุทธศาสตร์ชาติ

๒.๕.๔ การยอมรับของสังคม มีการสื่อสารเพื่อสร้าง ความเข้าใจต่อสาธารณชน มีการรับฟังความคิดเห็นจากทุกกลุ่ม สร้างการมีส่วนร่วมและความเป็นเจ้าของร่วมกัน เพื่อให้ได้การยอมรับ จากทุกภาคส่วนในสังคม

๑.๓ แผนพัฒนาเศรษฐกิจและสังคมแห่งชาติ ฉบับที่ ๑๒

๑. การพัฒนาเชื่อมโยงการรวมกลุ่มประเทศในระดับภูมิภาค (Regionalization : Globalization Becomes Regional) โดยให้ความสำคัญกับการกำหนดแนวทางเตรียมพร้อมสำหรับการรวมกลุ่มกับประเทศต่างๆ ในภูมิภาค โดยเฉพาะการเข้าสู่ประชาคมอาเซียน เช่น การจัดสรรทรัพยากรอย่างเหมาะสม เป็นต้น

๒. การยกระดับประเทศให้ก้าวพ้นกับดักประเทศรายได้ปานกลาง (Escaping from Middle Income Trap) โดยให้ความสำคัญกับการระบุดีความพัฒนาประเทศที่ชัดเจนเพื่อให้ประเทศไทยเป็นประเทศที่มีคุณภาพชีวิตสูง มีระดับการศึกษาและความรู้ ตลอดจนมีความสามารถทางด้านการวิจัยและเทคโนโลยีที่นำไปสู่ความสามารถในการ สร้างรายได้และมูลค่าเพิ่มที่สูงขึ้น

๓. การพัฒนาเทคโนโลยีและนวัตกรรมที่นำไปสู่การเปลี่ยนแปลงการผลิตและการดำรงชีวิต โดยให้ความสำคัญกับเทคโนโลยีแบบแยกย่อย (Disruptive Technology) ที่ช่วยพัฒนาให้สินค้าใช้งานง่ายขึ้นราคาถูกลงและมีขนาดเล็ก รวมทั้งการนำเทคโนโลยีดิจิทัลมาใช้เพิ่มประสิทธิภาพและสร้างมูลค่าเพิ่มของสินค้าและบริการ เพื่อรองรับผลกระทบต่อคุณภาพชีวิตและการประกอบอาชีพของประชาชน

๔. การลดความเหลื่อมล้ำในสังคม (Inclusive Growth) โดยให้ความสำคัญกับการกำหนดนโยบายที่ก่อให้เกิด การเติบโตของเศรษฐกิจแบบมีส่วนร่วมและปรับโครงสร้างเศรษฐกิจให้มีฐานการพัฒนาที่ครอบคลุมทั่วถึงและยั่งยืน โดยให้ความสำคัญกับกลุ่มคนที่เปราะบางทั้งหลาย เช่น กลุ่มคนยากจน เป็นต้น

๕. การพัฒนาคนตามช่วงวัยโดยให้ความสำคัญกับการพัฒนาคุณภาพคนตลอดช่วงชีวิต (เด็กแรกเกิด/ปฐมวัย เด็กในวัยเรียน วัยรุ่น/นักศึกษา วัยแรงงาน และผู้สูงอายุ) โดยเน้นมาตรการเชิงคุณภาพและมาตรการเฉพาะกลุ่มให้ ตรงกับปัญหาและการพัฒนาทุนมนุษย์ที่เอื้อต่อศักยภาพการเจริญเติบโตของประเทศ (Growth Potential)

๖. การเตรียมพร้อมเข้าสู่สังคมผู้สูงอายุ (Aging Population) โดยให้ความสำคัญกับการกำหนดนโยบาย ประชากรและนโยบายของชาติเพื่อให้สามารถแก้ไขปัญหาและรองรับประชากรสูงอายุในอนาคตได้อย่างมีประสิทธิภาพ

๑.๔ ยุทธศาสตร์กลุ่มจังหวัดภาคตะวันออกเฉียงเหนือตอนล่าง (อุบลราชธานี ศรีสะเกษ ยโสธร อำนาจเจริญ)

วิสัยทัศน์

"หุ้นส่วนเศรษฐกิจกับประเทศเพื่อนบ้าน"

เป้าประสงค์การพัฒนา

๑. เพื่อส่งเสริมการท่องเที่ยวและเพิ่มขีดความสามารถในการผลิตของกลุ่มจังหวัด
๒. ขยายฐานการลงทุนไปสู่เพื่อนบ้าน

ประเด็นยุทธศาสตร์

ประเด็นยุทธศาสตร์ที่ ๑ : การผลิตและแปรรูปสินค้าเกษตร โดยมียุทธศาสตร์ประกอบด้วย

๑. ปรับโครงสร้างและสร้างหุ้นส่วนการผลิตกับประเทศเพื่อนบ้าน

ประเด็นยุทธศาสตร์ที่ ๒ : การท่องเที่ยวและบริการ โดยมียุทธศาสตร์ประกอบด้วย

๑. สร้างหุ้นส่วนการท่องเที่ยวและบริการกับประเทศเพื่อนบ้าน

ประเด็นยุทธศาสตร์ที่ ๓ : พัฒนาสินค้า OTOP

๑.๕ แผนพัฒนาจังหวัด พ.ศ. ๒๕๖๖ - ๒๕๗๐

เป้าหมายการพัฒนาจังหวัดอุบลราชธานี "เมืองน่าอยู่ทันสมัย เกษตรปลอดภัยมูลค่าสูง เศรษฐกิจชีวภาพ ศูนย์กลางการค้าการลงทุน เมืองท่องเที่ยวแห่งความสุขหลายมิติสู่สากล"

วิสัยทัศน์	ประเด็นการพัฒนา
เมืองน่าอยู่ทันสมัย	<ul style="list-style-type: none"> -เมืองน่าอยู่ เมืองทันสมัย เน้นขั้นพื้นฐาน คือ เชี่ยวสอาด ปลอดภัยรวมทั้งผลักดัน Smart City - เมืองสุขภาพ Wellness การเสริมสร้างให้คนอุบลมีสุขภาพดีทั่วหน้าขับเคลื่อนให้อุบลฯ เป็นศูนย์กลางสุขภาพ Medical Hub เป็นศูนย์กลางการรักษาผู้ป่วยที่เด่นชัดและโดดเด่นเฉพาะด้าน -Wellness City คือ เมืองสุขภาพะที่ดี ที่พักของคนรักสุขภาพ ที่มีความพร้อมในการตอบสนองทุกความต้องการของผู้อยู่อาศัยในทุกด้าน ตอบทุกโจทย์ของการดูแล รักษาฟื้นฟูสุขภาพ และการดูแลสุขภาพอย่างครบครัน -ส่งเสริมระบบความปลอดภัยและโครงสร้างพื้นฐาน -ส่งเสริมพัฒนาการเข้าถึงบริการทางด้านการศึกษาอย่างเท่าเทียม -การสร้างความมั่นคงและความปลอดภัยของประชาชน
เกษตรปลอดภัยมูลค่าสูง	<ul style="list-style-type: none"> -การยกระดับการผลิตและแปรรูปสินค้าเกษตรปลอดภัยมูลค่าสูง -ส่งเสริมเทคโนโลยีภาคการเกษตร -ส่งเสริมการแปรรูปและสร้างมูลค่าเพิ่ม -ส่งเสริมการตลาดสู่สากล มุ่งเน้นการทำเกษตรปลอดภัย เกษตรเพิ่มมูลค่า การเสริมสร้างให้คนไทยมีสุขภาพะที่ดี เศรษฐกิจฐานราก การบริหารจัดการน้ำทั้งระบบ รวมทั้ง

	<p>ยกระดับให้ความสำคัญการวิจัยและพัฒนานวัตกรรม</p> <ul style="list-style-type: none"> -ด้านเกษตรและอาหาร เน้นไปที่เกษตรปลอดภัย เกษตรเพิ่มมูลค่า การบริหารจัดการน้ำทั้งระบบ รวมทั้งยกระดับให้ความสำคัญการวิจัยและพัฒนา นวัตกรรม
<p>เศรษฐกิจชีวภาพ</p>	<ul style="list-style-type: none"> -อุตสาหกรรมเพื่อการแปรรูป -การส่งเสริมอุตสาหกรรมสมุนไพรและแพทย์แผนไทย -สมุนไพรมีการวิจัยให้อุบลราชธานีมีแหล่งผลิตที่ผ่าน การตรวจสอบมาตรฐาน -อนุรักษ์และฟื้นฟูความหลากหลายทางธรรมชาติใน พื้นที่ -เพิ่มพื้นที่สีเขียวในแหล่งการผลิตภาคการเกษตร -ส่งเสริมผลิตภัณฑ์ท้องถิ่น -ส่งเสริมการแปรรูปบนฐานเศรษฐกิจชีวภาพ
<p>ศูนย์กลางการค้าการลงทุน</p>	<p>ด้านการค้าการลงทุน</p> <ul style="list-style-type: none"> -การต่างประเทศ รวมถึง ความสัมพันธ์ การค้า ชายแดน ตลอดจนสร้างศักยภาพในการค้า ชายแดน -โครงสร้างพื้นฐานเพื่อส่งเสริมการค้าการลงทุนสะพาน แม่น้ำโขงที่ปากแขงการเปิดต้นทางการค้าเพิ่ม (ลาว กัมพูชา) และคลังสินค้า ตลอดจนรวมถึงจุดขน ถ่ายสินค้า -การพิจารณาเศรษฐกิจฐานราก -โครงสร้างพื้นฐานด้านการขนส่ง ระบบโลจิสติกส์ และ ดิจิทัล -การส่งเสริมผู้ประกอบการ รวมทั้งช่วยเหลือ SME -การผลักดันเรื่องระเบียบเศรษฐกิจ เพื่อการค้าและการ ลงทุน -การให้ความสำคัญด้านงานวิจัยและพัฒนา นวัตกรรม -พัฒนาโครงสร้างพื้นฐานระบบรางเชื่อมโยงพื้นที่ช่อง เม็ก -การพัฒนาผู้ประกอบการขนส่งสินค้า -การเชื่อมโยงประเทศคู่ค้า -พัฒนาโครงสร้างพื้นฐานและระบบอำนวยความสะดวก สะดวกเพื่อรองรับ -การขนถ่ายสินค้าและระบบพลังงานสะอาด -ปรับปรุงระเบียบ กฎเกณฑ์ การค้าระหว่างประเทศ
<p>เมืองท่องเที่ยวแห่งความสุขหลายมิติสู่สากล</p>	<ul style="list-style-type: none"> -การท่องเที่ยวเชิงสร้างสรรค์และวัฒนธรรม -การท่องเที่ยวเชิงธุรกิจ

	<ul style="list-style-type: none"> -การท่องเที่ยวเชิงสุขภาพ -การท่องเที่ยวทางน้ำ -การท่องเที่ยวเชื่อมโยงภูมิภาค -การท่องเที่ยวเพื่อพัฒนาระบบนิเวศน์ -การท่องเที่ยววิถีชุมชน -การพัฒนาแหล่งท่องเที่ยว -ปรับประเด็นการพัฒนา <p>ประเด็นที่ ๑ การพัฒนาคุณภาพแหล่งท่องเที่ยว รูปแบบการท่องเที่ยว สินค้าและบริการให้เกิด ความสมดุลและยั่งยืน</p> <p>ประเด็นที่ ๒ การพัฒนาโครงสร้างพื้นฐาน และสิ่ง อำนวยความสะดวกเพื่อรองรับการขยายตัวของ อุตสาหกรรมการท่องเที่ยว</p> <p>ประเด็นที่ ๓ การ พัฒนาบุคลากรด้านการท่องเที่ยว และสนับสนุนการมีส่วนร่วมของประชาชนในการ พัฒนาการท่องเที่ยว</p> <p>ประเด็นที่ ๔ การประชาสัมพันธ์และการตลาดด้านการ ท่องเที่ยวการส่งเสริมวิถีและวัฒนธรรมท้องถิ่น และการสร้างความเชื่อมั่นของนักท่องเที่ยว</p> <p>ประเด็นที่ ๕ การส่งเสริมการบูรณาการการบริหาร จัดการท่องเที่ยวและสนับสนุนความร่วมมือ ระหว่างประเทศ</p>
--	---------------------------------------------------------------------------------------------------------------------------------------------------------------------------------------------------------------------------------------------------------------------------------------------------------------------------------------------------------------------------------------------------------------------------------------------------------------------------------------------------------------------------------------------------------------------------------------------------------------------------------------------------------------------------------------------------------------------------------------------------------------------------------------------------------------------------------------------------------------------------------------------------------------------------------------------------

๒. ยุทธศาสตร์ขององค์การบริหารส่วนตำบลหนองหันน้ำ

๒.๑ วิสัยทัศน์

องค์การบริหารส่วนตำบลหนองหันน้ำ ได้กำหนดวิสัยทัศน์ (Vision) เพื่อเป็นสภาพการณ์ ในอุดมคติ ซึ่งเป็นจุดหมายและความปรารถนา คาดหวังที่จะให้เกิดขึ้นหรือบรรลุผลในอนาคตข้างหน้า ตำบลหนองหันน้ำ เป็นตำบลขนาดกลางมีประชาชนส่วนใหญ่พักอาศัยอยู่หนาแน่นและสงบสุข และคาดการณ์ว่าในอนาคตต้องเป็นชุมชนที่สงบสุขน่าอยู่อาศัย มีทัศนียภาพและสิ่งแวดล้อมที่ดี จึงกำหนดวิสัยทัศน์ความคาดหวังที่จะเกิดขึ้นในอนาคตดังนี้

“ทำงานอย่างมีประสิทธิภาพ บริการอย่างมีมาตรฐาน บูรณาการอย่างมีความสุข”

คำขวัญ

แหล่งกำเนิดห้วยคลองหนองหันน้ำ
ถิ่นพัฒนาลุ่มน้ำสองสาย
ม่วนเสียงพินเสียงแคน
บูรณาการธุรกิจท้องถิ่น

ภูเขาขามอุทยานลานหินป่า
หลากหลายผ้าไทยผ้าจีน
ดินแดนหัตถกรรมเครื่องจักรสาน
อยู่กินแบบเศรษฐกิจพอเพียง

๒.๒ ยุทธศาสตร์

- ยุทธศาสตร์ที่ ๑ ผังเมืองดี มีมาตรฐาน
- ยุทธศาสตร์ที่ ๒ เศรษฐกิจดี
- ยุทธศาสตร์ที่ ๓ ปัญหาดี
- ยุทธศาสตร์ที่ ๔ สังคมดี
- ยุทธศาสตร์ที่ ๕ สุขภาพดี
- ยุทธศาสตร์ที่ ๖ ธรรมชาติและสิ่งแวดล้อมดี

๒.๓ เป้าประสงค์

๑. ประชาชนได้รับบริการด้านสาธารณสุขปึกอก สาธารณูปการอย่างทั่วถึง
๒. ประชาชนมีอาชีพ มีรายได้พอเพียง และมีความมั่นคงทางเศรษฐกิจ
๓. ประชาชนมีคุณภาพชีวิตที่ดี มีแหล่งเรียนรู้ มีภูมิคุ้มกัน รู้เท่ากันโลก
๔. ประชาชนได้รับบริการด้วยความเป็นธรรม โปร่งใส มีส่วนร่วมในการพัฒนา
๕. ชุมชนมีทรัพยากรธรรมชาติและสิ่งแวดล้อมที่สมดุลและยั่งยืน
๖. ประชาชนร่วมสืบสานตำนาน ทำนุบำรุงศิลปวัฒนธรรม ประเพณีท้องถิ่นอย่างยั่งยืน

๒.๔ ตัวชี้วัด

๑. จำนวนถนนที่เพิ่มขึ้นและได้รับการบำรุงรักษา
๒. จำนวนสาธารณูปโภค สาธารณูปการที่เพิ่มขึ้นและได้รับการบำรุงรักษา
๓. จำนวนบุคลากรที่มีความรู้ด้านการจัดทำผังเมืองรวมชุมชนงานอาคาร
๔. จำนวนสถานศึกษาที่ได้รับการจัดสรรงบประมาณเพื่อส่งเสริมการศึกษา
๕. จำนวนครั้งในการจัดกิจกรรมด้านการส่งเสริม ศิลป วัฒนธรรม ประเพณี และภูมิปัญญาท้องถิ่น
๖. ร้อยละของจำนวนผู้สูงอายุ ผู้พิการ และผู้ป่วยเอดส์ที่ได้รับการสงเคราะห์ เบี้ยยังชีพ
๗. จำนวนครั้งในการจัดกิจกรรมด้านการกีฬาและนันทนาการ
๘. จำนวนครัวเรือนที่ได้รับการพ่นหมอกควันและกำจัดแหล่งเพาะยุง
๙. จำนวนครั้งในการจัดกิจกรรมการป้องกัน ปราบปราม และบำบัดยาเสพติด
๑๐. ร้อยละของอาสาสมัครป้องกันภัยฝ่ายพลเรือนต่อจำนวนประชากรทั้งหมด
๑๑. จำนวนกลุ่มอาชีพที่ได้รับการสนับสนุนส่งเสริมการประกอบอาชีพ
๑๒. ร้อยละของจำนวนประชากรที่ได้รับฝึกอบรมการประกอบอาชีพ
๑๓. จำนวนแหล่งท่องเที่ยวในตำบลเพิ่มขึ้น
๑๔. จำนวนต้นไม้ที่ปลูกในที่สาธารณะเพิ่มขึ้น
๑๕. จำนวนแหล่งน้ำที่ได้รับการดูแลบำรุงรักษา (ขุดลอก/กำจัดวัชพืช)
๑๖. จำนวนขยะมูลฝอยที่ลดน้อยลง
๑๖. จำนวนสถานที่พักผ่อนหย่อนใจในตำบลเพิ่มขึ้น
๑๗. จำนวนการให้บริการ การบริหารจัดการองค์กรที่มีประสิทธิภาพ โปร่งใส ตามหลักการบริหารกิจการบ้านเมืองที่ดีที่เพิ่มขึ้น

๑๘. จำนวนประชาชนที่มีส่วนร่วมในการพัฒนาท้องถิ่น ตามระบอบประชาธิปไตยอันมีพระมหากษัตริย์เป็นประมุข
๑๙. จำนวนเครื่องมือเครื่องใช้ เทคโนโลยีที่ทันสมัย ที่สามารถเพิ่มประสิทธิภาพในการปฏิบัติราชการและการให้บริการประชาชนที่เพิ่มขึ้น
๒๐. จำนวนบุคลากรของหน่วยงานที่ได้รับการอบรมเพิ่มพูนความรู้ในการปฏิบัติงาน
๒๑. จำนวนประชาชนที่ส่งเสริม สนับสนุนการพัฒนาประชาธิปไตยภาคพลเมือง การพัฒนาศักยภาพผู้นำชุมชน และประชาชนทั่วไป

๒.๕ ค่าเป้าหมาย

๑. เพื่อพัฒนาสาธารณูปโภคโครงสร้างพื้นฐานให้ได้มาตรฐานและมีประสิทธิภาพ
๒. เพื่อพัฒนาคุณภาพในการให้บริการขั้นพื้นฐาน เพื่อส่งเสริมหรือเตรียมความพร้อมที่จะนำไปสู่การพัฒนาในด้านอื่นๆ เช่น ด้านการศึกษาและด้านเศรษฐกิจสังคม เป็นต้น
๓. เพื่อรักษาความสงบเรียบร้อยของชีวิตและทรัพย์สินภายในตำบลหนองทันน้ำ
๔. เพื่อสืบสานตำนาน ทำนุบำรุงศิลปวัฒนธรรม
๕. เพื่อให้ชุมชนมีทรัพยากรธรรมชาติและสิ่งแวดล้อมที่สมดุลและยั่งยืน

๒.๖ กลยุทธ์

ยุทธศาสตร์ที่ ๑ ผังเมืองดี มีมาตรฐาน

๑. แผนงานพัฒนาถนน
๒. แผนงานพัฒนาไฟฟ้า
๓. แผนงานพัฒนาน้ำ
๔. แผนงานสร้างระบบระบายน้ำทิ้ง
๕. แผนงานจัดระเบียบอาคาร สถานที่

ยุทธศาสตร์ที่ ๒ เศรษฐกิจดี

๑. แผนงานเกษตร
๒. แผนงานปศุสัตว์
๓. แผนงานนวัตกรรม
๔. แผนงานอุตสาหกรรม
๕. แผนงานการตลาดและพาณิชย์

ยุทธศาสตร์ที่ ๓ ปัญหาดี

๑. แผนงานพัฒนางานวิชาการ
๒. แผนงานพัฒนาวิชาชีพ
๓. แผนงานดนตรี กีฬา และนันทนาการ
๔. แผนงานศาสนาวัฒนธรรม

ยุทธศาสตร์ที่ ๔ สังคมดี

๑. แผนงานรักษาความสงบภายใน
๒. แผนงานสวัสดิการแห่งรัฐ
๓. แผนงานช่วยเหลือสังคม
๔. แผนงานสร้างความเข้มแข็งของชุมชน

ยุทธศาสตร์ที่ ๕ สุขภาพดี

๑. แผนงานควบคุมป้องกันโรค
๒. แผนงานการฟื้นฟูและรักษา
๓. แผนงานการคุ้มครองผู้บริโภค

ยุทธศาสตร์ที่ ๖ ธรรมชาติและสิ่งแวดล้อมดี

๑. แผนงานการกำจัดขยะและสิ่งปฏิกูล
๒. แผนงานอนุรักษ์ป่าไม้ แหล่งน้ำ
๓. แผนงานป้องกันการบุกรุกที่สาธารณะ
๔. แผนงานการท่องเที่ยว

๒.๗ จุดยืนทางยุทธศาสตร์

๑. เพื่อพัฒนาศักยภาพขององค์กรเพื่อรองรับการกระจายอำนาจและการให้บริการเพิ่มขึ้น
๒. เพื่อพัฒนาสาธารณูปโภคโครงสร้างพื้นฐานให้ได้มาตรฐานและมีประสิทธิภาพ, คุณภาพในการให้บริการขั้นพื้นฐาน เพื่อส่งเสริมหรือเตรียมความพร้อมที่จะนำไปสู่การพัฒนาในด้านอื่นๆ เช่น ด้านการศึกษาและด้านเศรษฐกิจสังคม เป็นต้น
๓. เพื่อสร้างงานสร้างเงินจากทรัพยากรภูมิปัญญาท้องถิ่นและแหล่งท่องเที่ยว
๔. เพื่อสืบสานตำนาน ทำนุบำรุงศิลปวัฒนธรรม
๕. เพื่อถ่ายทอดวิชาการและนำเทคโนโลยีที่เหมาะสมสู่หมู่บ้าน

๒.๗ ความเชื่อมโยงทางยุทธศาสตร์ในภาพรวม

๓. การวิเคราะห์เพื่อพัฒนาท้องถิ่น

๓.๑ การวิเคราะห์กรอบการจัดทำยุทธศาสตร์ขององค์กรปกครองส่วนท้องถิ่น

ผลการวิเคราะห์ปัญหาและความต้องการของประชาชนในเขต องค์การบริหารส่วนตำบลหนองทันน้ำ จากการได้ทำประชาคม หมู่บ้าน และใช้ข้อมูลความจำเป็นพื้นฐาน (จปฐ.) ข้อมูล T-nap และข้อมูลการจัดทำแผนแม่บทชุมชนของตำบลหนองทันน้ำ สรุปได้ดังนี้

ผลการวิเคราะห์ปัญหาและความต้องการของประชาชนในเขตองค์การบริหารส่วนตำบลหนองทันน้ำ

ขอบข่ายและปริมาณของปัญหา	พื้นที่เป้าหมาย/กลุ่มเป้าหมาย	การคาดการณ์แนวโน้มในอนาคต
<p>ปัญหาด้านโครงสร้างพื้นฐาน</p> <p>๑.๑ เส้นทางคมนาคมไม่สะดวก</p> <p><u>ลักษณะของปัญหา</u></p> <p>- เนื่องจากถนนภายในหมู่บ้านส่วนใหญ่เป็นถนนหินคลุก ซึ่งไม่ได้มาตรฐาน เมื่อฝนตกจะทำให้น้ำท่วมขัง ถนนขรุขระเป็นหลุมเป็นบ่อ</p>	<p>- พื้นที่ทุกหมู่บ้านในเขต อบต.ประสบปัญหาการคมนาคมไม่สะดวก</p>	<p>- อบต.จัดงบประมาณในการก่อสร้างและปรับปรุงตลอดจนซ่อมแซมถนนใน อบต. อย่างต่อเนื่องรวมทั้งก่อสร้างถนนคอนกรีต/ลาดยางเพิ่มขึ้น</p>

<p>๑.๒ ปัญหาไฟฟ้าสาธารณะไม่เพียงพอ</p> <p><u>ลักษณะของปัญหา</u></p> <ul style="list-style-type: none"> - ไฟฟ้าสาธารณะในหมู่บ้านมีปริมาณน้อยซึ่งไม่เพียงพอต่อความต้องการของประชาชน <p>๑.๓ ปัญหาน้ำสำหรับการอุปโภคบริโภค</p> <p><u>ลักษณะของปัญหา</u></p> <ul style="list-style-type: none"> - ไม่มีน้ำประปาใช้ทุกครัวเรือน ระบบประปาที่มีอยู่ขณะนี้ยังไม่เพียงพอต่อความต้องการใช้ของราษฎร เนื่องจากขาดแคลนแหล่งน้ำเพื่อดำเนินการสำหรับกิจการประปาหมู่บ้าน - ไม่มีภาชนะสำหรับเก็บกักน้ำเพื่อการบริโภค <p>๑.๔ ขาดแคลนแหล่งน้ำเพื่อการเกษตร</p> <p><u>ลักษณะของปัญหา</u></p> <ul style="list-style-type: none"> - ขาดแคลนแหล่งน้ำขนาดใหญ่เพื่อใช้สำหรับการเกษตร 	<ul style="list-style-type: none"> - พื้นที่ทุกหมู่บ้านในเขต อบต. - ยังมีหมู่บ้านที่ยังไม่เพียงพอในการบริโภคในช่วงฤดูแล้ง 	<ul style="list-style-type: none"> - อบต. ติดตั้งไฟฟ้าสาธารณะเพิ่มขึ้น - อบต. จัดสรรงบประมาณในการก่อสร้างและปรับปรุงตลอดจนซ่อมแซมแหล่งเก็บน้ำในเขตอบต. - ขยายเขตประปา/ก่อสร้างประปาเพิ่มเติม - ขุดสระน้ำสาธารณะใช้ใช้
<p>๒. ปัญหาด้านเศรษฐกิจ</p> <p><u>ลักษณะของปัญหา</u></p> <ul style="list-style-type: none"> - ขาดการรวมกลุ่มของเกษตรกรทำให้ไม่มีอำนาจต่อรองทางเศรษฐกิจหรือรับบริการ - ประชาชนบางส่วนว่างงาน และว่างงานแฝง เนื่องจากไม่มีการประกอบอาชีพเสริม - ผลผลิตทางการเกษตรตกต่ำ - การผูกขาดผลผลิตทางการเกษตร - ขาดแหล่งเงินกู้ดอกเบี้ยต่ำเพื่อการเกษตร 	<ul style="list-style-type: none"> - ประชากรวัยทำงานที่ไม่มีงานทำ และงานที่ทำอยู่ไม่มั่นคง - เยาวชนบางส่วนที่จบการศึกษาภาคบังคับแล้วไม่ได้ศึกษาในระดับที่สูงขึ้นไป - กลุ่มสตรี/กลุ่มแม่บ้านที่ต้องการอาชีพเสริม 	<ul style="list-style-type: none"> - อบต. จัดฝึกอบรมอาชีพให้แก่ราษฎร - ส่งเสริมให้ราษฎรรวมกลุ่มในการประกอบอาชีพ - สนับสนุนงบประมาณและวิทยากร เทคโนโลยีที่ทันสมัยในการประกอบอาชีพ

<p>๓. ปัญหาด้านสังคม</p> <p>ลักษณะของปัญหา</p> <ul style="list-style-type: none"> - ปัญหายาเสพติดระบาดในกลุ่มเยาวชน และนักเรียน โดยเฉพาะ ยาบ้า - ปัญหาอาชญากรรม การทะเลาะวิวาท ซึ่งเกิดจากการดื่มสุราและของมีเมา ทำให้ขาดสติ คึกคะนอง - ปัญหาความปลอดภัยในชีวิต และทรัพย์สิน การลักขโมย 	<ul style="list-style-type: none"> - ประชาชน เยาวชน และนักเรียนในเขตองค์การบริหารส่วนตำบลหนองทันน้ำ 	<ul style="list-style-type: none"> - นโยบายของรัฐบาลในการป้องกันและแก้ไขปัญหายาเสพติด โดยให้อบต. ดำเนินการเชิงรุกร่วมกับฝ่ายปกครองและตำรวจ ในการป้องปราม ตรวจค้น จับกุมผู้เสพ/ผู้ค้า และบำบัดกลุ่มผู้ติดยาและกลุ่มเสี่ยง - แต่งตั้ง อปพร. ปฏิบัติหน้าที่รักษาความสงบเรียบร้อยในเทศบาลต่างๆ - งบประมาณในการจัดซื้อเครื่องมือเครื่องใช้ด้านการป้องกันบรรเทาสาธารณภัยเพิ่มขึ้น
<p>๔. ปัญหาด้านการเมืองการบริหาร</p> <p>ลักษณะของปัญหา</p> <ul style="list-style-type: none"> - งบประมาณมีไม่เพียงพอ - ประชาชนขาดการมีส่วนร่วมทางการเมือง การปกครอง 	<ul style="list-style-type: none"> - ผู้บริหาร/สมาชิกสภาฯ/ พนักงานส่วนตำบลและพนักงานจ้างขององค์การบริหารส่วนตำบล 	<ul style="list-style-type: none"> - จัดสรรงบประมาณในการจัดส่งบุคลากรเข้ารับการอบรมเพื่อเพิ่มประสิทธิภาพการปฏิบัติงาน - เน้นการมีส่วนร่วมของประชาชนในการบริหารจัดการ - การอบรมให้ความรู้แก่ประชาชนด้านการเมืองการปกครอง

<p>๕. ปัญหาทางการศึกษา ศาสนาและวัฒนธรรม</p> <p>ลักษณะของปัญหา</p> <ul style="list-style-type: none"> - สถานที่ให้บริการด้านข้อมูลข่าวสารไม่ทั่วถึง ไม่มีห้องสมุด/แหล่งเรียนรู้/ ที่อ่านหนังสือพิมพ์หมู่บ้าน - กระแสโลกาภิวัตน์และการสื่อสารไร้พรมแดนนำวัฒนธรรมตะวันตกเข้ามามีอิทธิพลต่อสังคมและครอบครัว ทำให้ละทิ้งวัฒนธรรมดั้งเดิม - ขาดการให้ความรู้ทางศาสนาและพัฒนาจริยธรรมแก่ประชาชน 	<ul style="list-style-type: none"> - เด็กและเยาวชน - นักเรียนในสถานศึกษา - เด็กเล็กในศูนย์พัฒนาเด็กเล็ก 	<ul style="list-style-type: none"> - อบต.จัดสรรงบประมาณในการส่งเสริมฟื้นฟู ศาสนาศิลปวัฒนธรรม ประเพณี อันติงามของท้องถิ่น - จัดสรรงบประมาณในการก่อสร้างแหล่งเรียนรู้ประจำตำบล/ห้องสมุดชุมชน/ที่อ่านหนังสือพิมพ์ประจำหมู่บ้าน
<p>๕. ปัญหาด้านสาธารณสุข</p> <p>ลักษณะของปัญหา</p> <ul style="list-style-type: none"> - ขาดแคลนสถานที่ออกกำลังกาย/ลานกีฬา - การใช้ยาโดยไม่ปรึกษาแพทย์ - สารเคมีตกค้างในอาหาร 	<ul style="list-style-type: none"> - เด็ก เยาวชน ประชาชนในตำบล 	<p>อบต. จัดสรรงบประมาณในการดำเนินการ</p> <ul style="list-style-type: none"> - ก่อสร้างลานกีฬาประจำตำบล - ฝึกอบรมเพื่อเพิ่มประสิทธิภาพปฏิบัติงานของ อสม. ประจำหมู่บ้าน

<p>๖.ปัญหาด้านทรัพยากรธรรมชาติและสิ่งแวดล้อม</p> <p>ลักษณะของปัญหา</p> <ul style="list-style-type: none"> - ปัญหาขยะในเขตชุมชนตลาด/ทางสาธารณะ (ริมถนนเอเชีย) - การบุกรุกป่าและที่สาธารณะ ทำให้ป่าไม้ถูกทำลาย - ลำคลองตันเขิน ขาดการดูแลบำรุงรักษา - ดินเสื่อมสภาพ จากการใช้สารเคมี 	<ul style="list-style-type: none"> - ชุมชนตลาด/ทางสาธารณะ - ที่สาธารณะ ลำคลอง ป่าไม้ 	<ul style="list-style-type: none"> - อบต.จัดหาที่รองรับขยะและให้บริการจัดเก็บขยะ - รมรงค์เพื่อสร้างจิตสำนึกการใช้วัสดุจากธรรมชาติแทนขยะที่ย่อยสลายยาก และเกิดมลพิษ - อบต.จัดกิจกรรมด้านการอนุรักษ์ทรัพยากรธรรมชาติ เช่น การปลูกป่า การปลูกหญ้าแฝก การปล่อยพันธุ์สัตว์น้ำ การปรับปรุงภูมิทัศน์ เป็นต้น
--------------------------------------------------------------------------------------------------------------------------------------------------------------------------------------------------------------------------------------------------------------------------------------------------------------------------------------------	--------------------------------------------------------------------------------------------------------------	----------------------------------------------------------------------------------------------------------------------------------------------------------------------------------------------------------------------------------------------------------------------------------------------------------------------------------------

๓.๒ การประเมินสถานการณ์สภาพแวดล้อมภายนอกที่เกี่ยวข้อง

การวิเคราะห์ศักยภาพเพื่อประเมินสถานการณ์การพัฒนาท้องถิ่นในปัจจุบัน เป็นการประเมินโดยวิเคราะห์ถึงโอกาส และภาวะคุกคามหรือข้อจำกัด อันเป็นสภาวะแวดล้อมภายนอกที่มีผลต่อการพัฒนาต่างๆ ของท้องถิ่น รวมทั้งการวิเคราะห์จุดแข็ง จุดอ่อนของท้องถิ่น อันเป็นสภาวะแวดล้อมภายในของท้องถิ่น ซึ่งทั้งหมดเป็นการประเมินสถานการณ์ของท้องถิ่นในปัจจุบันโดยเป็นการตอบคำถามว่า “ปัจจุบันท้องถิ่นมีสถานการณ์พัฒนาอยู่จุดไหน” สำหรับใช้เป็นประโยชน์ในการกำหนดการดำเนินงานในอนาคตต่อไป ทั้งนี้โดยใช้เทคนิค SWOT analysis การพิจารณาถึงปัจจัยภายใน ได้แก่จุดแข็ง (Strength – S) จุดอ่อน (Weak – W) และปัจจัยภายนอก ได้แก่ โอกาส(Opportunity – O) และอุปสรรค (Threat – T) เป็นเครื่องมือ

การวิเคราะห์สภาพแวดล้อมภายในและภายนอก องค์การบริหารส่วนตำบลหนองทันทน้ำ

แนวทางการพัฒนา	จุดแข็ง / โอกาส	จุดอ่อน/อุปสรรค
ด้านเศรษฐกิจ	<p>จุดแข็ง</p> <ul style="list-style-type: none"> - การเกษตรที่เป็นฐานหลักที่สามารถรองรับวิกฤตเศรษฐกิจได้ เป็นแหล่งผลิตอาหารที่สำคัญ - มีภูมิประเทศและภูมิอากาศรวมทั้งสภาวะแวดล้อมที่เหมาะสมแก่การทำ การเกษตร - มีโครงสร้างการคมนาคมขนส่งสามารถติดต่อได้ตลอดพื้นที่ทั้งจังหวัด มีถนนสายหลักตัดผ่าน 	<p>จุดอ่อน</p> <ul style="list-style-type: none"> - ขาดการจัดการด้านทรัพยากรธรรมชาติ - ขาดการรวมกลุ่มที่เข้มแข็งเพื่อร่วมกันเป็นกลุ่มผู้ผลิต - ปัญหาหนี้สินของเกษตรกร - แหล่งท่องเที่ยวมีน้อย ซึ่งขาดการปรับปรุงและส่งเสริม เช่น อนุสรณ์สถานอ่าวศรีเมือง - โบราณสถาน เช่น วัดวังฆ้อง วัด

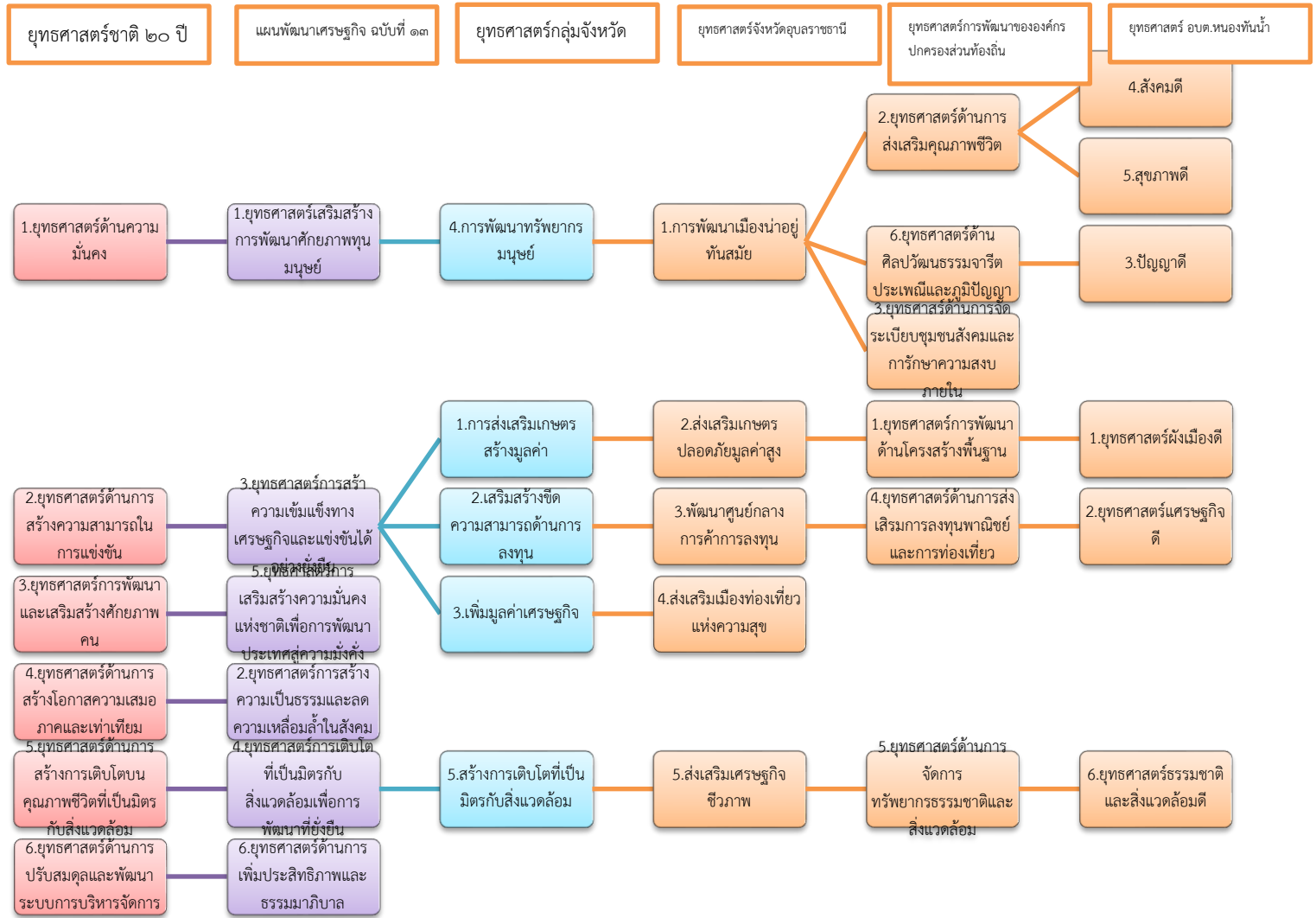
	<ul style="list-style-type: none"> - มีสินค้าพื้นเมืองของตำบลและพื้นที่ใกล้เคียง เช่น หมอนอิงโบราณ พัดใบพัด ดอกไม้ใบยางพารา ผลิตภัณฑ์ลูกปัด ข้าวเกรียบพืชผัก และแกงคั่วกลิ้ง เป็นต้น <p>โอกาส</p> <ul style="list-style-type: none"> - รัฐบาลมีนโยบายส่งเสริมสนับสนุนการปลูกพืชทดแทนพลังงาน เช่น ปาล์มน้ำมัน - ภาวะวิกฤตด้านอาหารโลกทำให้รัฐบาลให้ความสนใจและสนับสนุนส่งเสริมการปลูกพืชที่เป็นอาหารเพิ่มมากขึ้น 	<p>หนองทั้นน้ำ ขาดการปรับปรุงและส่งเสริมให้เป็นแหล่งท่องเที่ยว</p> <p>อุปสรรค</p> <ul style="list-style-type: none"> - สภาพการณ์ทางเศรษฐกิจในระดับประเทศ ภูมิภาคส่งผลกระทบต่อพัฒนาท้องถิ่น
<p>ด้านการศึกษา ศาสนา และวัฒนธรรม</p>	<p>จุดแข็ง</p> <ul style="list-style-type: none"> - มีวัฒนธรรม ประเพณีท้องถิ่น - ประชาชนมีส่วนร่วมในการสืบสานวัฒนธรรมประเพณีท้องถิ่น - มีศาสนาเป็นศูนย์รวมจิตใจ ประชาชนมีจิตใจโอบอ้อมอารี เอื้อเฟื้อเผื่อแผ่ - มีสถานศึกษาในระดับประถมศึกษา และมัธยมศึกษาในตำบลที่มีความพร้อมมีศักยภาพในการจัดการศึกษา - มีวัดเป็นสถานที่ที่สามารถพัฒนาและเสริมสร้างความพร้อมให้เป็นแหล่งวัฒนธรรม - มีปราชญ์และภูมิปัญญาท้องถิ่นจำนวนมากที่มีศักยภาพในการพัฒนา <p>โอกาส</p> <ul style="list-style-type: none"> - พ.ร.บ.การศึกษาแห่งชาติจะทำให้ภายในจังหวัดมีการจัดการศึกษาที่สอดคล้องกับความต้องการของท้องถิ่นต่างๆในเขตจังหวัด - พ.ร.บ.กระจายอำนาจแก่องค์กรปกครองส่วนท้องถิ่น พ.ศ. ๒๕๔๒ ให้ อบต. มีอำนาจหน้าที่จัด 	<p>จุดอ่อน</p> <ul style="list-style-type: none"> - คนบางกลุ่มขาดจริยธรรม คุณธรรม ขาดระเบียบวินัย - ค่านิยมยึดติดกับวัตถุสิ่งของและบริโภคฟุ่มเฟือยแพร่กระจายเพิ่มมากขึ้น <p>อุปสรรค</p> <ul style="list-style-type: none"> - สื่อต่างๆ เช่น โทรทัศน์ อินเทอร์เน็ต เข้ามีอิทธิพลต่อเด็กและเยาวชน ทำให้กระแสบริโภคนิยมและวัตถุนิยมรุนแรงมากขึ้น ทำลายวิถีชีวิตดั้งเดิมของประชาชน

	<p>การศึกษา</p> <ul style="list-style-type: none"> - รัฐบาลสนับสนุนให้แต่ละท้องถิ่นมีบทบาทในการอนุรักษ์ ฟื้นฟู เผยแพร่ถ่ายทอดวัฒนธรรม ประเพณี และภูมิปัญญาท้องถิ่นมากขึ้น - ภายในจังหวัดมีการศึกษาทุกระดับ 	
ด้านโครงสร้างพื้นฐาน	<p>จุดแข็ง</p> <ul style="list-style-type: none"> - มีโครงข่ายการคมนาคมที่สามารถติดต่อได้ตลอดทั้งท้องถิ่น อำเภอ และจังหวัด <p>โอกาส</p> <ul style="list-style-type: none"> - พ.ร.บ.การกระจายอำนาจแก่องค์กรปกครองส่วนท้องถิ่น พ.ศ.๒๕๔๒ ได้ทำให้ อบต.มีรายได้เพิ่มขึ้นในการนำไปพัฒนาโครงสร้างพื้นฐานรวมทั้งด้านอื่น ๆ 	<p>จุดอ่อน</p> <ul style="list-style-type: none"> - การพัฒนาด้านโครงสร้างพื้นฐานเป็นไปอย่างล่าช้า เพราะมีงบประมาณจำกัดในการนำไปพัฒนา - ขาดแคลนแหล่งน้ำขนาดใหญ่สำหรับนำไปผลิตน้ำประปา <p>อุปสรรค</p> <ul style="list-style-type: none"> - สภาพภูมิประเทศ ความเปลี่ยนแปลงจากสภาวะโลกร้อน การเกิดภัยธรรมชาติที่รุนแรงมากขึ้นส่งผลกระทบต่อระบบโครงสร้างพื้นฐาน ทำให้ถนนชำรุดเสื่อมโทรมเร็วกว่าปกติ
ด้านสาธารณสุข	<p>จุดแข็ง</p> <ul style="list-style-type: none"> - มีโรงพยาบาลส่งเสริมสุขภาพตำบล และอาสาสมัครสาธารณสุขที่มีศักยภาพสามารถให้บริการด้านสาธารณสุขแก่ประชาชนได้ดีในระดับหนึ่ง - ประชาชนสามารถเข้ารับการรักษาพยาบาลในโรงพยาบาลได้ง่าย เนื่องจากเป็นพื้นที่ไม่ห่างไกล 	<p>จุดอ่อน</p> <ul style="list-style-type: none"> - ประชาชนบางกลุ่มไม่ใส่ใจสุขภาพอนามัยและอนามัยสิ่งแวดล้อม

<p>ด้านพัฒนาการเมืองและการบริหาร</p>	<p>จุดแข็ง</p> <ul style="list-style-type: none"> - ประชาชนมีความตื่นตัวและมีส่วนร่วมในกระบวนการพัฒนาท้องถิ่น มีการรวมกลุ่มในชุมชน - ประชาชนมีความตื่นตัวทางการเมือง - มีการนำเทคโนโลยีสมัยใหม่มาให้บริการอย่างรวดเร็ว ถูกต้องและเป็นธรรม - ผู้นำมีความรู้ความสามารถ มีภาวะความเป็นผู้นำ มีศักยภาพในการบริหารงาน - ประชาชนมีความจริงจังในการทำงาน มีความเป็นตัวของตัวเองสูง <p>โอกาส</p> <ul style="list-style-type: none"> - รัฐบาลเน้นการให้สิทธิเสรีภาพแก่ประชาชน ส่งเสริมการกระจายอำนาจสู่ท้องถิ่นและเปิดโอกาสการมีส่วนร่วมของประชาชน 	<p>จุดอ่อน</p> <ul style="list-style-type: none"> - ประชาชนยังขาดความรู้กฎหมายที่เกี่ยวข้องกับประชาชน - ขาดบุคลากรผู้ปฏิบัติงานที่มีความรู้ความสามารถในบางสาขาของงาน
<p>ด้านพัฒนาสังคม</p>	<p>จุดแข็ง</p> <ul style="list-style-type: none"> - มีองค์กรชุมชน เช่น กรรมการหมู่บ้าน กลุ่มสตรี อสม./กองทุนหมู่บ้าน/ อปพร. ฯลฯ <p>โอกาส</p> <ul style="list-style-type: none"> - พ.ร.บ.กระจายอำนาจองค์กรปกครองส่วนท้องถิ่น พ.ศ.๒๕๔๒ ได้ให้อำนาจหน้าที่ อบต. ในการจัดบริการสาธารณะทางด้านสวัสดิการสังคมและพัฒนาชุมชน กว้างขวางมากขึ้น - นโยบายรัฐบาลในการป้องกันและแก้ไขปัญหายาเสพติดอย่างจริงจัง ซึ่งถือเป็นวาระแห่งชาติ 	<p>จุดอ่อน</p> <ul style="list-style-type: none"> - ปัญหาความไม่ปลอดภัยในชีวิตและทรัพย์สิน - ปัญหาการพนัน - กลุ่มองค์กรต่างๆ ไม่เข้มแข็ง - การแพร่ระบาดของยาเสพติดในหมู่บ้าน

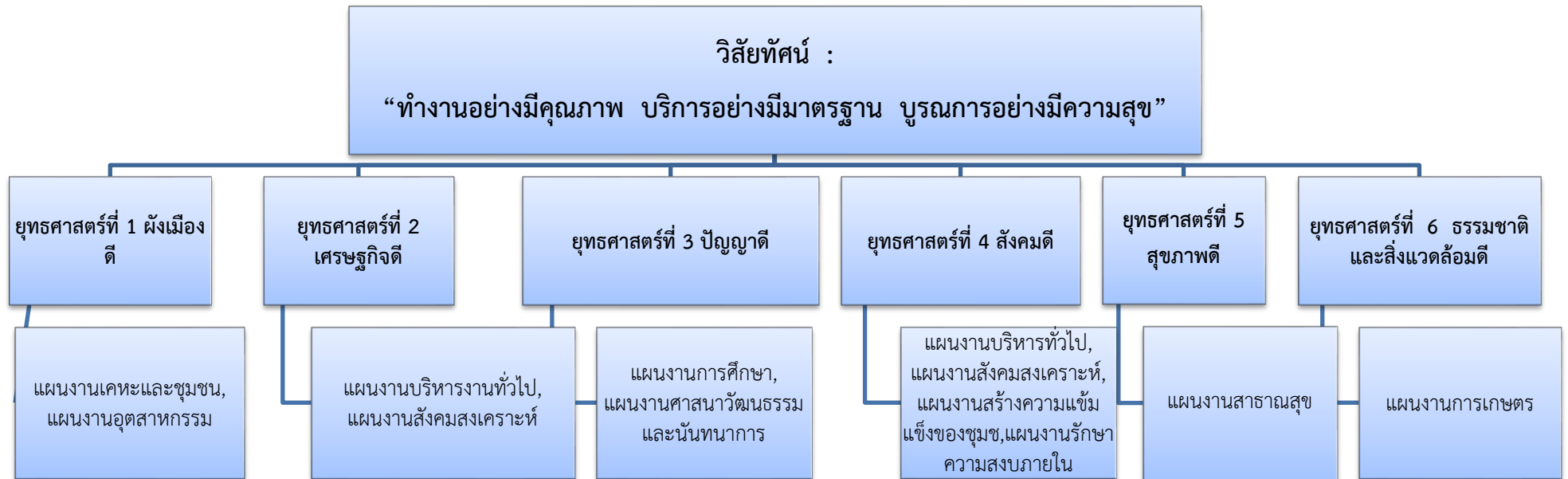
<p>ด้านทรัพยากรธรรมชาติ และสิ่งแวดล้อม</p>	<p>จุดแข็ง</p> <ul style="list-style-type: none"> - สภาพแวดล้อมยังมีสภาพที่ดี เนื่องจากยังไม่มีอุตสาหกรรมและชุมชนยังไม่หนาแน่น <p>โอกาส</p> <ul style="list-style-type: none"> - รัฐบาลมีนโยบายและให้ความสำคัญกับการอนุรักษ์ทรัพยากรธรรมชาติ รวมถึงการป้องกัน และแก้ไขปัญหาสิ่งแวดล้อม 	<p>จุดอ่อน</p> <ul style="list-style-type: none"> - ประชาชนขาดจิตสำนึกในการรักษาทรัพยากรธรรมชาติและสิ่งแวดล้อม - การใช้ทรัพยากรไม่คุ้มค่า ฟุ่มเฟือย
-------------------------------------------------------	------------------------------------------------------------------------------------------------------------------------------------------------------------------------------------------------------------------------------------------------------------------------------------------------------------------------------------	------------------------------------------------------------------------------------------------------------------------------------------------------------------------------------

3.3 ความเชื่อมโยงยุทธศาสตร์การพัฒนาจังหวัดกับยุทธศาสตร์การพัฒนาขององค์กรปกครองส่วนท้องถิ่น โครงสร้างเชื่อมโยงแผนยุทธศาสตร์การพัฒนาองค์กรบริหารส่วนตำบลหนองทันน้ำ พ.ศ. 2566-2570



3.4 แผนผังยุทธศาสตร์ (strategic map)

แบบ ยท.02



ที่นำมาจากแผนพัฒนาหมู่บ้านและแผนพัฒนาชุมชน (พ.ศ. ๒๕๖๖-๒๕๗๐)
องค์การบริหารส่วนตำบลหนองทันน้ำ ตำบลหนองทันน้ำ อำเภอกุดข้าวปุ้น จังหวัดอุบลราชธานี

- ก. ยุทธศาสตร์ชาติ ๒๐ ปี ยุทธศาสตร์ด้านการสร้างความสามารถในการแข่งขัน
- ข. แผนพัฒนาเศรษฐกิจและสังคมแห่งชาติ ฉบับที่ ๑๓ หมายความว่า ๘ ไทยมีพื้นที่และเมืองอัจฉริยะที่น่าอยู่ ปลอดภัย เติบโตได้อย่างยั่งยืน
- ค. Sustainable Development Goals : SDGs เป้าหมายที่ ๙ พัฒนาโครงสร้างพื้นฐานที่พร้อมรับการเปลี่ยนแปลง ส่งเสริมการปรับตัวให้เป็นอุตสาหกรรมอย่างยั่งยืน และทั่วถึงและสนับสนุนนวัตกรรม
- ง. ยุทธศาสตร์จังหวัดอุบลราชธานีที่ ๑ การพัฒนาเมืองน่าอยู่ทันสมัย
- จ. ยุทธศาสตร์การพัฒนาขององค์กรปกครองส่วนท้องถิ่นในเขตจังหวัดที่ ๑ การพัฒนาด้านโครงสร้างพื้นฐาน

๑. ยุทธศาสตร์ที่ ๑ ผังเมืองดีมีมาตรฐาน

๑.๑ แผนงาน บริหารงานทั่วไป

ที่	โครงการ	วัตถุประสงค์	เป้าหมาย	งบประมาณและที่ผ่านมา					ตัวชี้วัด (KPI)	ผลที่คาดว่าจะได้รับ	หน่วยงานที่รับผิดชอบ
				๒๕๖๖	๒๕๖๗	๒๕๖๘	๒๕๖๙	๒๕๗๐			
1	ค่าโฆษณาและเผยแพร่ประชาสัมพันธ์ต่างๆ	เพื่อค่าโฆษณาและเผยแพร่ประชาสัมพันธ์ต่างๆ	เพื่อเป็นค่าใช้จ่ายโฆษณาและเผยแพร่ประชาสัมพันธ์ข่าวสารทางวิทยุกระจายเสียง โทรทัศน์ โรงมหรสพ ค่าจัดทำเอกสารประชาสัมพันธ์ หรือ		10,000				ประชาชนมีความพึงพอใจในการบริการมากกว่าร้อยละ 75	การปฏิบัติงานมีประสิทธิภาพและบริการประชาชนมีความรวดเร็ว	สำนักปลัด
2	ค่าจ้างเหมาจัดทำระบบสารสนเทศงานสารบรรณอิเล็กทรอนิกส์ ขององค์การบริหารส่วนตำบลหนองทันน้ำ	เพื่อดำเนินการระบบสารสนเทศงานสารบรรณอิเล็กทรอนิกส์ ขององค์การบริหารส่วนตำบลหนองทันน้ำ	เพื่อจ่ายเป็นเงินค่าจ้างเหมาจัดทำระบบสารสนเทศงานสารบรรณอิเล็กทรอนิกส์ ขององค์การบริหารส่วนตำบลหนองทันน้ำ		3,000				ประชาชนมีความพึงพอใจในการบริการมากกว่าร้อยละ 75	การปฏิบัติงานมีประสิทธิภาพและบริการประชาชนมีความรวดเร็ว	สำนักปลัด

ที่	โครงการ	วัตถุประสงค์	เป้าหมาย	งบประมาณและที่ผ่านมา					ตัวชี้วัด (KPI)	ผลที่คาดว่าจะได้รับ	หน่วยงานที่รับผิดชอบ
				๒๕๖๖	๒๕๖๗	๒๕๖๘	๒๕๖๙	๒๕๗๐			
3	ค่าจ้างเหมาดูแลระบบอินเทอร์เน็ตและเว็บไซต์ขององค์การบริหารส่วนตำบลหนองทันน้ำ	ค่าจ้างเหมาดูแลระบบอินเทอร์เน็ตและเว็บไซต์ขององค์การบริหารส่วนตำบลหนองทันน้ำ	เพื่อเป็นค่าจ้างเหมาจัดทำและดูแลระบบอินเทอร์เน็ตและเว็บไซต์ขององค์การบริหารส่วนตำบลหนองทันน้ำ		20,000				ประชาชนมีความพึงพอใจในการบริการมากกว่าร้อยละ 75	การปฏิบัติงานมีประสิทธิภาพและบริการประชาชนมีความรวดเร็ว	สำนักปลัด
4	ค่าจ้างเหมาบริการ	ค่าจ้างเหมาบริการ	เพื่อเป็นค่าจ้างเหมาบริการทั่วไป ทั่วไป		450,000				ประชาชนมีความพึงพอใจในการบริการมากกว่าร้อยละ 75	การปฏิบัติงานมีประสิทธิภาพและบริการประชาชนมีความรวดเร็ว	สำนักปลัด
5	ค่าจ้างเหมาบริการประเมินความพึงพอใจผู้รับบริการขององค์การบริหารส่วนตำบล	ค่าจ้างเหมาบริการประเมินความพึงพอใจผู้รับบริการขององค์การบริหารส่วนตำบล	เพื่อเป็นค่าใช้จ่ายเป็นค่าจ้างเหมาบริการประเมินความพึงพอใจผู้รับบริการขององค์การบริหารส่วนตำบล ขององค์การบริหารส่วนตำบล หนองทันน้ำ		20,000				ประชาชนมีความพึงพอใจในการบริการมากกว่าร้อยละ 75	การปฏิบัติงานมีประสิทธิภาพและบริการประชาชนมีความรวดเร็ว	สำนักปลัด

ที่	โครงการ	วัตถุประสงค์	เป้าหมาย	งบประมาณและที่ผ่านมา					ตัวชี้วัด (KPI)	ผลที่คาดว่าจะได้รับ	หน่วยงานที่รับผิดชอบ
				๒๕๖๖	๒๕๖๗	๒๕๖๘	๒๕๖๙	๒๕๗๐			
6	โครงการฝึกอบรมคุณธรรมจริยธรรมของพนักงานองค์การบริหารส่วนตำบลหนองทันน้ำ	โครงการฝึกอบรมคุณธรรม จริยธรรมของพนักงาน องค์การบริหารส่วนตำบลหนองทันน้ำ	เพื่อเป็นค่าใช้จ่ายโครงการฝึกอบรมการส่งเสริมคุณธรรม จริยธรรมบุคลากรองค์กรปกครองส่วนท้องถิ่น เพื่อเสริมสร้างวัฒนธรรมองค์กรสุจริต ประจำปี 2567 ขององค์การบริหารส่วนตำบลหนองทันน้ำ ได้แก่ ค่าใช้จ่ายเกี่ยวกับการใช้และการตกแต่งสถานที่ฝึกอบรม ค่าวัสดุ เครื่องเขียน และอุปกรณ์ ค่ากระเป๋าทูหรือสิ่งที่ใช้บรรจุเอกสารสำหรับผู้เข้ารับการฝึกอบรม ค่าอาหารว่างและเครื่องดื่ม ค่าสมนาคุณวิทยากร ค่าอาหาร และค่าใช้จ่ายอื่นๆที่จำเป็น		10,000				ประชาชนมีความพึงพอใจในการบริการมากกว่าร้อยละ 75	การปฏิบัติงานมีประสิทธิภาพและบริการประชาชนมีความรวดเร็ว	สำนักปลัด
7	โครงการเพิ่มพูนประสิทธิภาพการบริหารงานของคณะผู้บริหาร สมาชิก อบต. ข้าราชการ พนักงานจ้าง และผู้เกี่ยวข้อง ขององค์การบริหารส่วนตำบลหนองทันน้ำ อำเภอ กุดข้าวปุ้น จังหวัดอุบลราชธานี	โครงการเพิ่มพูนประสิทธิภาพการบริหารงานของคณะผู้บริหาร สมาชิก อบต. ข้าราชการ พนักงานจ้าง และผู้เกี่ยวข้อง ขององค์การบริหารส่วนตำบลหนองทันน้ำ อำเภอ กุดข้าวปุ้น จังหวัดอุบลราชธานี	เพื่อจ่ายเป็นค่าใช้จ่ายในการดำเนินโครงการเพิ่มพูนประสิทธิภาพการบริหารงานของคณะผู้บริหาร สมาชิก อบต. ข้าราชการ พนักงานจ้าง และผู้เกี่ยวข้อง ขององค์การบริหารส่วนตำบลหนองทันน้ำ อำเภอ กุดข้าวปุ้น จังหวัดอุบลราชธานี ได้แก่ ค่าใช้จ่ายเกี่ยวกับการใช้และการตกแต่งสถานที่ฝึกอบรม ค่าวัสดุ เครื่องเขียน และอุปกรณ์ ค่ากระเป๋าทูหรือสิ่งที่ใช้บรรจุเอกสารสำหรับผู้เข้ารับการฝึกอบรม ค่าอาหารว่างและเครื่องดื่ม ค่าสมนาคุณวิทยากร ค่าอาหาร และค่าใช้จ่ายอื่นๆที่จำเป็น		100,000				ประชาชนมีความพึงพอใจในการบริการมากกว่าร้อยละ 75	การปฏิบัติงานมีประสิทธิภาพและบริการประชาชนมีความรวดเร็ว	สำนักปลัด

ที่	โครงการ	วัตถุประสงค์	เป้าหมาย	งบประมาณและที่ผ่านมา					ตัวชี้วัด (KPI)	ผลที่คาดว่าจะได้รับ	หน่วยงานที่รับผิดชอบ
				๒๕๖๖	๒๕๖๗	๒๕๖๘	๒๕๖๙	๒๕๗๐			
8	โครงการ อบต.หนองหาน้ำ สัญจร	โครงการ อบต.หนอง หาน้ำสัญจร	เพื่อจ่ายเป็น ค่าใช้จ่ายในการจัด งานโครงการ อบต. หนองหาน้ำสัญจร ได้แก่ ค่าอาหารและ เครื่องดื่ม ค่าเช่า หรือบริการวัสดุ อุปกรณ์ที่จำเป็นใน การจัดงาน เช่น เครื่องเสียง เต็นท์ เวที ค่าใช้จ่ายในการ ตกแต่งและจัด สถานที่ และ ค่าใช้จ่ายอื่นๆที่ จำเป็น		10,000				ประชาชนมี ความพึงพอใจ ในการบริการ มากกว่าร้อยละ 75	การปฏิบัติงาน มีประสิทธิภาพ และบริการ ประชาชนมีความ รวดเร็ว	สำนักปลัด
9	โครงการส่งเสริม สนับสนุน และขับเคลื่อนแผนชุมชนแบบ บูรณาการ	โครงการส่งเสริม สนับสนุน และ ขับเคลื่อนแผนชุมชน แบบบูรณาการ	เพื่อจ่ายเป็นค่าใช้จ่ายในการ จัดงานโครงการส่งเสริม สนับสนุน และขับเคลื่อนแผน ชุมชนแบบบูรณาการ เพื่อนำ ข้อมูลมาจัดทำแผนพัฒนา ท้องถิ่น ได้แก่ ค่าอาหารและ เครื่องดื่ม ค่าเช่าหรือบริการ วัสดุอุปกรณ์ที่จำเป็นในการจัด งาน เช่น เครื่องเสียง เต็นท์ เวที ค่าใช้จ่ายในการตกแต่ง และจัดสถานที่ และค่าใช้จ่าย อื่นๆที่จำเป็น		10,000				ประชาชนมี ความพึงพอใจ ในการบริการ มากกว่าร้อยละ 75	การปฏิบัติงาน มีประสิทธิภาพ และบริการ ประชาชนมีความ รวดเร็ว	สำนักปลัด

ที่	โครงการ	วัตถุประสงค์	เป้าหมาย	งบประมาณและที่ผ่านมา					ตัวชี้วัด (KPI)	ผลที่คาดว่าจะได้รับ	หน่วยงานที่รับผิดชอบ
				๒๕๖๖	๒๕๖๗	๒๕๖๘	๒๕๖๙	๒๕๗๐			
10	โครงการอบรมเชิงปฏิบัติการ การบันทึกบัญชีและปฏิบัติงานในระบบบัญชีคอมพิวเตอร์ขององค์กรปกครองส่วนท้องถิ่น (E-Laas) ตามมาตรฐานการบัญชีและนโยบายบัญชีภาครัฐ สำหรับคณะผู้บริหารพนักงานส่วนตำบล พนักงานจ้าง	โครงการอบรมเชิงปฏิบัติการ การบันทึกบัญชีและปฏิบัติงานในระบบบัญชีคอมพิวเตอร์ขององค์กรปกครองส่วนท้องถิ่น (E-Laas) ตามมาตรฐานการบัญชีและนโยบายบัญชีภาครัฐ สำหรับคณะผู้บริหารพนักงานส่วนตำบล พนักงานจ้าง	เพื่อจ่ายเป็นค่าใช้จ่ายในการดำเนินโครงการอบรมเชิงปฏิบัติการ การบันทึกบัญชีและปฏิบัติงานในระบบบัญชีคอมพิวเตอร์ขององค์กรปกครองส่วนท้องถิ่น (E-Laas) ตามมาตรฐานการบัญชีและนโยบายบัญชีภาครัฐ สำหรับคณะผู้บริหารพนักงานส่วนตำบล พนักงานจ้าง ได้แก่ ค่าใช้จ่ายเกี่ยวกับการใช้และการตกแต่งสถานที่ฝึกอบรม ค่าวัสดุ เครื่องเขียน และอุปกรณ์ ค่าอาหารว่างและเครื่องดื่ม และค่าใช้จ่ายอื่นๆที่จำเป็น		20,000				ประชาชนมีความพึงพอใจในการบริการมากกว่าร้อยละ 75	การปฏิบัติงานมีประสิทธิภาพและบริการประชาชนมีความรวดเร็ว	กองคลัง

รายละเอียดโครงการพัฒนา

แบบ ผ. ๐๒/๑

ที่นำมาจากแผนพัฒนาหมู่บ้านและแผนพัฒนาชุมชน (พ.ศ. ๒๕๖๖-๒๕๗๐)
องค์การบริหารส่วนตำบลหนองทันน้ำ ตำบลหนองทันน้ำ อำเภอกุดข้าวปุ้น จังหวัดอุบลราชธานี

- ก. ยุทธศาสตร์ชาติ ๒๐ ปี ยุทธศาสตร์ด้านการสร้างความสามารถในการแข่งขัน
- ข. แผนพัฒนาเศรษฐกิจและสังคมแห่งชาติ ฉบับที่ ๑๓ หมายความว่า ๘ ไทยมีพื้นที่และเมืองอัจฉริยะที่น่าอยู่ ปลอดภัย เติบโตได้อย่างยั่งยืน
- ค. Sustainable Development Goals : SDGs เป้าหมายที่ ๙ พัฒนาโครงสร้างพื้นฐานที่พร้อมรับการเปลี่ยนแปลง ส่งเสริมการปรับตัวให้เป็นอุตสาหกรรมอย่างยั่งยืน และทั่วถึงและสนับสนุนนวัตกรรม
- ง. ยุทธศาสตร์จังหวัดอุบลราชธานีที่ ๑ การพัฒนาเมืองน่าอยู่ทันสมัย
- จ. ยุทธศาสตร์การพัฒนาขององค์กรปกครองส่วนท้องถิ่นในเขตจังหวัดที่ ๑ การพัฒนาด้านโครงสร้างพื้นฐาน

๑. ยุทธศาสตร์ที่ ๑ ผังเมืองดีมีมาตรฐาน

๑.๑ แผนงาน รักษาความสงบภายใน

ที่	โครงการ	วัตถุประสงค์	เป้าหมาย	งบประมาณและที่ผ่านมา					ตัวชี้วัด (KPI)	ผลที่คาดว่าจะได้รับ	หน่วยงานที่รับผิดชอบ
				๒๕๖๖	๒๕๖๗	๒๕๖๘	๒๕๖๙	๒๕๗๐			
1	ค่าจ้างเหมาบริหารทั่วไป	เพื่อค่าจ้างเหมาบริหารทั่วไป	เพื่อเป็นค่าจ้างเหมาบริการทั่วไปเพื่อปฏิบัติหน้าที่ประจำรถน้ำ		360,000				ประชาชนมีความพึงพอใจในการบริการมากกว่าร้อยละ 75	การปฏิบัติงานมีประสิทธิภาพและบริการประชาชนมีความรวดเร็ว	สำนักปลัด

ที่	โครงการ	วัตถุประสงค์	เป้าหมาย	งบประมาณและที่ผ่านมา					ตัวชี้วัด (KPI)	ผลที่คาดว่าจะได้รับ	หน่วยงานที่รับผิดชอบ
				๒๕๖๖	๒๕๖๗	๒๕๖๘	๒๕๖๙	๒๕๗๐			
2	โครงการป้องกันและลดอุบัติเหตุช่วงเทศกาลปีใหม่	เพื่อป้องกันและลดอุบัติเหตุช่วงเทศกาลปีใหม่	เพื่อจ่ายเป็นค่าใช้จ่ายในการดำเนินโครงการป้องกันและลดอุบัติเหตุช่วงเทศกาลปีใหม่ ได้แก่ ค่าใช้จ่ายเกี่ยวกับการใช้และการตกแต่งสถานที่ ผีกองบรม ค่าวัสดุ เครื่องเขียน และอุปกรณ์ ค่าอาหารว่างและเครื่องดื่ม และค่าใช้จ่ายอื่นๆที่จำเป็น		10000				ประชาชนมีความพึงพอใจในการบริการมากกว่าร้อยละ 75	การปฏิบัติงานมีประสิทธิภาพและบริการประชาชนมีความรวดเร็ว	สำนักปลัด

ที่	โครงการ	วัตถุประสงค์	เป้าหมาย	งบประมาณและที่ผ่านมา					ตัวชี้วัด (KPI)	ผลที่คาดว่าจะได้รับ	หน่วยงานที่รับผิดชอบ
				๒๕๖๖	๒๕๖๗	๒๕๖๘	๒๕๖๙	๒๕๗๐			
3	โครงการป้องกันและลดอุบัติเหตุช่วงเทศกาลสงกรานต์	เพื่อป้องกันและลดอุบัติเหตุช่วงเทศกาลสงกรานต์	เพื่อจ่ายเป็นค่าใช้จ่ายในการดำเนินโครงการป้องกันและลดอุบัติเหตุช่วงเทศกาลสงกรานต์ ประจำปี 2565 ได้แก่ ค่าใช้จ่ายเกี่ยวกับการใช้และการตกแต่งสถานที่ ผีกองบรม ค่าวัสดุ เครื่องเขียน และอุปกรณ์ ค่าอาหารว่างและเครื่องดื่ม และค่าใช้จ่ายอื่นๆที่จำเป็น		10000				ประชาชนมีความพึงพอใจในการบริการมากกว่าร้อยละ 75	การปฏิบัติงานมีประสิทธิภาพและบริการประชาชนมีความรวดเร็ว	สำนักปลัด
4	โครงการวันสถาปนาอาสาสมัครป้องกันภัยฝ่ายพลเรือน (อปพร.)	เพื่อสถาปนาอาสาสมัครป้องกันภัยฝ่ายพลเรือน (อปพร.)	เพื่อจ่ายเป็นค่าใช้จ่ายในดำเนินโครงการวันสถาปนาอาสาสมัครป้องกันภัยฝ่ายพลเรือน (อปพร.)		10000				ประชาชนมีความพึงพอใจในการบริการมากกว่าร้อยละ 75	การปฏิบัติงานมีประสิทธิภาพและบริการประชาชนมีความรวดเร็ว	สำนักปลัด

รายละเอียดโครงการพัฒนา

แบบ ผ. ๐๒/๑

ที่นำมาจากแผนพัฒนาหมู่บ้านและแผนพัฒนาชุมชน (พ.ศ. ๒๕๖๖-๒๕๗๐)
องค์การบริหารส่วนตำบลหนองทันน้ำ ตำบลหนองทันน้ำ อำเภอกุดข้าวปุ้น จังหวัดอุบลราชธานี

- ก. ยุทธศาสตร์ชาติ ๒๐ ปี ยุทธศาสตร์ด้านการสร้างความสามารถในการแข่งขัน
- ข. แผนพัฒนาเศรษฐกิจและสังคมแห่งชาติ ฉบับที่ ๑๓ หมายความว่า ๘ ไทยมีพื้นที่และเมืองอัจฉริยะที่น่าอยู่ ปลอดภัย เติบโตได้อย่างยั่งยืน
- ค. Sustainable Development Goals : SDGs เป้าหมายที่ ๙ พัฒนาโครงสร้างพื้นฐานที่พร้อมรับการเปลี่ยนแปลง ส่งเสริมการปรับตัวให้เป็นอุตสาหกรรมอย่างยั่งยืน และทั่วถึงและสนับสนุนนวัตกรรม
- ง. ยุทธศาสตร์จังหวัดอุบลราชธานีที่ ๑ การพัฒนาเมืองน่าอยู่ทันสมัย
- จ. ยุทธศาสตร์การพัฒนาขององค์กรปกครองส่วนท้องถิ่นในเขตจังหวัดที่ ๑ การพัฒนาด้านโครงสร้างพื้นฐาน

๑. ยุทธศาสตร์ที่ ๑ ผังเมืองดีมีมาตรฐาน

๑.๑ แผนงาน รักษาความสงบภายใน

ที่	โครงการ	วัตถุประสงค์	เป้าหมาย	งบประมาณและที่ผ่านมา					ตัวชี้วัด (KPI)	ผลที่คาดว่าจะได้รับ	หน่วยงานที่รับผิดชอบ
				๒๕๖๖	๒๕๖๗	๒๕๖๘	๒๕๖๙	๒๕๗๐			
1	ค่าจ้างเหมาบริการรับ-ส่งเด็ก ศูนย์พัฒนาเด็กเล็ก สังกัด องค์การบริหารส่วนตำบล หนองทันน้ำ	เพื่อจ้างเหมาบริการ รับ-ส่งเด็กศูนย์พัฒนา เด็กเล็ก สังกัดองค์การบริหารส่วนตำบล หนองทันน้ำ	เพื่อเป็นค่าใช้จ่าย ค่าจ้างเหมาบริการ รับ-ส่งเด็กศูนย์พัฒนา เด็กเล็กสังกัด องค์การบริหารส่วน ตำบลหนองทันน้ำ รายเดือน		300,000				ประชาชนมีความพึงพอใจ ในการบริการ มากกว่าร้อยละ 75	การปฏิบัติงาน มีประสิทธิภาพ และบริการ ประชาชนมีความรวดเร็ว	กองการศึกษา

ที่	โครงการ	วัตถุประสงค์	เป้าหมาย	งบประมาณและที่ผ่านมา					ตัวชี้วัด (KPI)	ผลที่คาดว่าจะได้รับ	หน่วยงานที่รับผิดชอบ
				๒๕๖๖	๒๕๖๗	๒๕๖๘	๒๕๖๙	๒๕๗๐			
2	โครงการจัดกิจกรรมวันเด็กแห่งชาติ	เพื่อดำเนินโครงการจัดกิจกรรมวันเด็กแห่งชาติ	เพื่อเป็นค่าใช้จ่ายตามโครงการจัดกิจกรรมวันเด็กแห่งชาติ ประจำปี ๒๕๖๗ โดยมีวัตถุประสงค์ เพื่อจัดกิจกรรมโครงการจัดกิจกรรมวันเด็กแห่งชาติ ประจำปี ๒๕๖๗ โดยมีค่าใช้จ่าย ประกอบด้วย ค่าวัสดุอุปกรณ์ ค่ายานพาหนะ ค่าอาหารและเครื่องดื่ม ค่าจ้างเหมาบริการและค่าใช้จ่ายอื่นที่จำเป็นในการอบรมสำหรับการจัดทำโครงการ ฯลฯ		๒๐๐๐๐				ประชาชนมีความพึงพอใจในการบริการมากกว่าร้อยละ 75	การปฏิบัติงานมีประสิทธิภาพและบริการประชาชนมีความรวดเร็ว	กองการศึกษา
3	โครงการปัจฉิมนิเทศ เด็กวัยก่อนเกณฑ์สู่วัยประถมศึกษา สำหรับเด็กในศูนย์พัฒนาเด็กเล็กสังกัดองค์การบริหารส่วนตำบลหนองหันน้ำ	เพื่อดำเนินโครงการปัจฉิมนิเทศ เด็กวัยก่อนเกณฑ์สู่วัยประถมศึกษา สำหรับเด็กในศูนย์พัฒนาเด็กเล็กสังกัดองค์การบริหารส่วนตำบลหนองหันน้ำ	เพื่อเป็นค่าใช้จ่ายตามโครงการปัจฉิมนิเทศ เด็กวัยก่อนเกณฑ์สู่วัยประถมศึกษา สำหรับเด็กในศูนย์พัฒนาเด็กเล็กสังกัดองค์การบริหารส่วนตำบลหนองหันน้ำ ประจำปี ๒๕๖๗ โดยมีวัตถุประสงค์ เพื่อจัดกิจกรรมโครงการปัจฉิมนิเทศ เด็กวัยก่อนเกณฑ์สู่วัยประถมศึกษา สำหรับเด็กในศูนย์พัฒนาเด็กเล็กสังกัดองค์การบริหารส่วนตำบลหนองหันน้ำ โดยมีค่าใช้จ่ายประกอบด้วย ค่าวัสดุอุปกรณ์ ค่ายานพาหนะ ค่าอาหารและเครื่องดื่ม ค่าจ้างเหมาบริการและค่าใช้จ่ายอื่นที่จำเป็นในการอบรมสำหรับการจัดทำโครงการ ฯลฯ		๒๐๐๐๐				ประชาชนมีความพึงพอใจในการบริการมากกว่าร้อยละ 75	การปฏิบัติงานมีประสิทธิภาพและบริการประชาชนมีความรวดเร็ว	กองการศึกษา

ที่	โครงการ	วัตถุประสงค์	เป้าหมาย	งบประมาณและที่ผ่านมา					ตัวชี้วัด (KPI)	ผลที่คาดว่าจะได้รับ	หน่วยงานที่รับผิดชอบ
				๒๕๖๖	๒๕๖๗	๒๕๖๘	๒๕๖๙	๒๕๗๐			
4	โครงการฝึกอบรมศึกษาดูงานแหล่งเรียนรู้รูนอกสถานที่ เพื่อส่งเสริมพัฒนาการ การเรียนรู้ของปฐมวัย ศูนย์พัฒนาเด็กเล็กสังกัดองค์การบริหารส่วนตำบลหนองทันน้ำ	เพื่อดำเนินโครงการฝึกอบรมศึกษาดูงานแหล่งเรียนรู้รูนอกสถานที่ เพื่อส่งเสริมพัฒนาการ การเรียนรู้ของปฐมวัย ศูนย์พัฒนาเด็กเล็กสังกัดองค์การบริหารส่วนตำบลหนองทันน้ำ	เพื่อดำเนินโครงการฝึกอบรมศึกษาดูงานแหล่งเรียนรู้รูนอกสถานที่ เพื่อส่งเสริมพัฒนาการ การเรียนรู้ของปฐมวัย ศูนย์พัฒนาเด็กเล็กสังกัดองค์การบริหารส่วนตำบลหนองทันน้ำ โดยมีค่าใช้จ่ายประกอบด้วย ค่าวัสดุอุปกรณ์ ค่ายานพาหนะ ค่าอาหารและเครื่องดื่ม ค่าจ้างเหมาบริการแลค่าใช้จ่ายอื่นที่จำเป็นในการอบรมสำหรับการจัดทำโครงการ ฯลฯ		๑๐๐๐๐				ประชาชนมีความพึงพอใจในการบริการมากกว่าร้อยละ 75	การปฏิบัติงานมีประสิทธิภาพและบริการประชาชนมีความรวดเร็ว	กองการศึกษา
5	โครงการสนับสนุนค่าใช้จ่ายการบริหารสถานศึกษา	เพื่อดำเนินโครงการสนับสนุนค่าใช้จ่ายการบริหารสถานศึกษา	เพื่อจ่ายเป็นค่าโครงการสนับสนุนค่าใช้จ่ายการบริหารสถานศึกษา (ค่าจัดการเรียนการสอนรายหัว ค่าหนังสือเรียน ค่าอุปกรณ์การเรียน ค่าเครื่องแบบนักเรียน ค่ากิจกรรมพัฒนาผู้เรียน สำหรับ ศพด.ของตำบลหนองทันน้ำ) ดังนี้ (๑) ค่าจัดการเรียนการสอนรายหัว สำหรับเด็กอายุ ๒ - ๕ ปี อัตราคนละ ๑,๘๓๖ บาท/คน/ปี (๒) ค่าหนังสือเรียน สำหรับเด็กอายุ ๓ - ๕ ปี อัตราคนละ ๒๐๐ บาท/คน/ปี (๓) ค่าอุปกรณ์การเรียน สำหรับเด็กอายุ ๓ - ๕ ปี อัตราคนละ ๒๙๐ บาท/คน/ปี (๔) ค่าเครื่องแบบนักเรียน สำหรับเด็กอายุ ๓ - ๕ ปี อัตราคนละ ๓๒๕ บาท/คน/ปี (๕) ค่ากิจกรรมพัฒนาผู้เรียน สำหรับเด็กอายุ ๓ - ๕ ปี อัตราคนละ ๔๖๔ บาท/คน/ปี		๑๘๐๐๐๐๐				ประชาชนมีความพึงพอใจในการบริการมากกว่าร้อยละ 75	การปฏิบัติงานมีประสิทธิภาพและบริการประชาชนมีความรวดเร็ว	กองการศึกษา

ที่	โครงการ	วัตถุประสงค์	เป้าหมาย	งบประมาณและที่ผ่านมา					ตัวชี้วัด (KPI)	ผลที่คาดว่าจะได้รับ	หน่วยงานที่รับผิดชอบ
				๒๕๖๖	๒๕๖๗	๒๕๖๘	๒๕๖๙	๒๕๗๐			
6	โครงการศูนย์พัฒนาความเป็นเลิศการเพาะพันธุ์และเลี้ยงสัตว์ปีกโรงเรียนบ้านแสนอุดม	เพื่อดำเนินโครงการศูนย์พัฒนาความเป็นเลิศการเพาะพันธุ์และเลี้ยงสัตว์ปีกโรงเรียนบ้านแสนอุดม	โครงการศูนย์พัฒนาความเป็นเลิศการเพาะพันธุ์และเลี้ยงสัตว์ปีกโรงเรียนบ้านแสนอุดม		๘๐๐๐๐				ประชาชนมีความพึงพอใจในการบริการมากกว่าร้อยละ 75	การปฏิบัติงานมีประสิทธิภาพและบริการประชาชนมีความรวดเร็ว	กองการศึกษา
7	โครงการป้องกันและแก้ไขปัญหาเสพติดในโรงเรียนบ้านแสนอุดม	เพื่อดำเนินโครงการป้องกันและแก้ไขปัญหาเสพติดในโรงเรียนบ้านแสนอุดม	โครงการป้องกันและแก้ไขปัญหาเสพติดในโรงเรียนบ้านแสนอุดม		๒๐๐๐๐				ประชาชนมีความพึงพอใจในการบริการมากกว่าร้อยละ 75	การปฏิบัติงานมีประสิทธิภาพและบริการประชาชนมีความรวดเร็ว	กองการศึกษา
8	โครงการศูนย์พัฒนาความเป็นเลิศการเพาะเห็ดโรงเรียนบ้านโนนหินแร่	เพื่อดำเนินโครงการศูนย์พัฒนาความเป็นเลิศการเพาะเห็ดโรงเรียนบ้านโนนหินแร่	โครงการศูนย์พัฒนาความเป็นเลิศการเพาะเห็ดโรงเรียนบ้านโนนหินแร่		๘๐๐๐๐				ประชาชนมีความพึงพอใจในการบริการมากกว่าร้อยละ 75	การปฏิบัติงานมีประสิทธิภาพและบริการประชาชนมีความรวดเร็ว	กองการศึกษา
9	โครงการศูนย์พัฒนาความเป็นเลิศการเพาะพันธุ์พืชและการปลูกผักสวนครัวโรงเรียนบ้านศรีสมบูรณ์แหลมทอง	เพื่อดำเนินโครงการศูนย์พัฒนาความเป็นเลิศการเพาะพันธุ์พืชและการปลูกผักสวนครัวโรงเรียนบ้านศรีสมบูรณ์แหลมทอง	โครงการศูนย์พัฒนาความเป็นเลิศการเพาะพันธุ์พืชและการปลูกผักสวนครัวโรงเรียนบ้านศรีสมบูรณ์แหลมทอง		๘๐๐๐๐				ประชาชนมีความพึงพอใจในการบริการมากกว่าร้อยละ 75	การปฏิบัติงานมีประสิทธิภาพและบริการประชาชนมีความรวดเร็ว	กองการศึกษา

ที่	โครงการ	วัตถุประสงค์	เป้าหมาย	งบประมาณและที่ผ่านมา					ตัวชี้วัด (KPI)	ผลที่คาดว่าจะได้รับ	หน่วยงานที่รับผิดชอบ
				๒๕๖๖	๒๕๖๗	๒๕๖๘	๒๕๖๙	๒๕๗๐			
10	โครงการศูนย์พัฒนาความเป็นเลิศการแปรรูปผลิตภัณฑ์จากขยะโรงเรียนบ้านบกหนองต้นน้ำ	เพื่อดำเนินโครงการศูนย์พัฒนาความเป็นเลิศการแปรรูปผลิตภัณฑ์จากขยะโรงเรียนบ้านบกหนองต้นน้ำ	โครงการศูนย์พัฒนาความเป็นเลิศการแปรรูปผลิตภัณฑ์จากขยะโรงเรียนบ้านบกหนองต้นน้ำ		๘๐๐๐๐				ประชาชนมีความพึงพอใจในการบริการมากกว่าร้อยละ 75	การปฏิบัติงานมีประสิทธิภาพและบริการประชาชนมีความรวดเร็ว	กองการศึกษา
11	โครงการศูนย์พัฒนาความเป็นเลิศการเพาะพันธุ์และเลี้ยงปลาโรงเรียนบ้านศรีเชียงใหม่	เพื่อดำเนินโครงการศูนย์พัฒนาความเป็นเลิศการเพาะพันธุ์และเลี้ยงปลาโรงเรียนบ้านศรีเชียงใหม่	โครงการศูนย์พัฒนาความเป็นเลิศการเพาะพันธุ์และเลี้ยงปลาโรงเรียนบ้านศรีเชียงใหม่		๘๐๐๐๐				ประชาชนมีความพึงพอใจในการบริการมากกว่าร้อยละ 75	การปฏิบัติงานมีประสิทธิภาพและบริการประชาชนมีความรวดเร็ว	กองการศึกษา
12	โครงการป้องกันและแก้ไขปัญหายาเสพติดในโรงเรียนบ้านโนนหินแร่	เพื่อดำเนินโครงการป้องกันและแก้ไขปัญหายาเสพติดในโรงเรียนบ้านโนนหินแร่	โครงการป้องกันและแก้ไขปัญหายาเสพติดในโรงเรียนบ้านโนนหินแร่		๒๐๐๐๐				ประชาชนมีความพึงพอใจในการบริการมากกว่าร้อยละ 75	การปฏิบัติงานมีประสิทธิภาพและบริการประชาชนมีความรวดเร็ว	กองการศึกษา
13	โครงการป้องกันและแก้ไขปัญหายาเสพติดในโรงเรียนบ้านศรีสมบูรณ์แหลมทอง	เพื่อดำเนินโครงการป้องกันและแก้ไขปัญหายาเสพติดในโรงเรียนบ้านศรีสมบูรณ์แหลมทอง	โครงการป้องกันและแก้ไขปัญหายาเสพติดในโรงเรียนบ้านศรีสมบูรณ์แหลมทอง		๒๐๐๐๐				ประชาชนมีความพึงพอใจในการบริการมากกว่าร้อยละ 75	การปฏิบัติงานมีประสิทธิภาพและบริการประชาชนมีความรวดเร็ว	กองการศึกษา
14	โครงการป้องกันและแก้ไขปัญหายาเสพติดในโรงเรียนบ้านบกหนองต้นน้ำ	เพื่อดำเนินโครงการป้องกันและแก้ไขปัญหายาเสพติดในโรงเรียนบ้านบกหนองต้นน้ำ	โครงการป้องกันและแก้ไขปัญหายาเสพติดในโรงเรียนบ้านบกหนองต้นน้ำ		๒๐๐๐๐				ประชาชนมีความพึงพอใจในการบริการมากกว่าร้อยละ 75	การปฏิบัติงานมีประสิทธิภาพและบริการประชาชนมีความรวดเร็ว	กองการศึกษา

ที่	โครงการ	วัตถุประสงค์	เป้าหมาย	งบประมาณและที่ผ่านมา					ตัวชี้วัด (KPI)	ผลที่คาดว่าจะได้รับ	หน่วยงานที่รับผิดชอบ
				๒๕๖๖	๒๕๖๗	๒๕๖๘	๒๕๖๙	๒๕๗๐			
15	โครงการป้องกันและแก้ไข ปัญหาเสพติดในโรงเรียน บ้านศรีเชียงใหม่	เพื่อดำเนินโครงการ ป้องกันและแก้ไข ปัญหาเสพติดใน โรงเรียนบ้านศรี เชียงใหม่	โครงการป้องกัน และแก้ไขปัญหา เสพติดในโรงเรียน บ้านศรีเชียงใหม่		๒๐๐๐๐				ประชาชนมี ความพึงพอใจ ในการบริการ มากกว่าร้อยละ 75	การปฏิบัติงาน มีประสิทธิภาพ และบริการ ประชาชนมีความ รวดเร็ว	กองการศึกษา
๑๖	ค่าอาหารเสริม(นม) สำหรับ ศูนย์พัฒนาเด็กเล็กของ องค์การบริหารส่วนตำบล หนองทันน้ำและโรงเรียนสังกัด สำนักงานคณะกรรมการศึกษา ขั้นพื้นฐาน (สพฐ.)	เพื่อดำเนินการจัดหา อาหารเสริม(นม) สำหรับศูนย์พัฒนาเด็ก เล็กขององค์การ บริหารส่วนตำบล หนองทันน้ำและ โรงเรียนสังกัด สำนักงาน คณะกรรมการศึกษา ขั้นพื้นฐาน (สพฐ.)	ค่าอาหารเสริม(นม) สำหรับศูนย์พัฒนา เด็กเล็กขององค์การ บริหารส่วนตำบล หนองทันน้ำและ โรงเรียนสังกัด สำนักงาน คณะกรรมการศึกษา ขั้นพื้นฐาน (สพฐ.)		๑๗๖๗๑๓๗				ประชาชนมี ความพึงพอใจ ในการบริการ มากกว่าร้อยละ 75	การปฏิบัติงาน มีประสิทธิภาพ และบริการ ประชาชนมีความ รวดเร็ว	กองการศึกษา
๑๗	ค่าวัสดุการศึกษา	เพื่อดำเนินการจัดหา วัสดุการศึกษา	ค่าวัสดุการศึกษา		๒๐๐๐๐				ประชาชนมี ความพึงพอใจ ในการบริการ มากกว่าร้อยละ 75	การปฏิบัติงาน มีประสิทธิภาพ และบริการ ประชาชนมีความ รวดเร็ว	กองการศึกษา

รายละเอียดโครงการพัฒนา

แบบ ผ. ๐๒/๑

ที่นำมาจากแผนพัฒนาหมู่บ้านและแผนพัฒนาชุมชน (พ.ศ. ๒๕๖๖-๒๕๗๐)
องค์การบริหารส่วนตำบลหนองทันน้ำ ตำบลหนองทันน้ำ อำเภอกุดข้าวปุ้น จังหวัดอุบลราชธานี

- ก. ยุทธศาสตร์ชาติ ๒๐ ปี ยุทธศาสตร์ที่ ๔ ด้านการสร้างโอกาสและความเสมอภาคทางสังคม
- ข. แผนพัฒนาเศรษฐกิจและสังคมแห่งชาติ ฉบับที่ ๑๓ หมายความว่า ๔ ไทยเป็นศูนย์กลางทางการแพทย์และสุขภาพมูลค่าสูง
- ค. Sustainable Development Goals : SDGs เป้าหมายที่ ๓ สร้างหลักประกันการมีสุขภาพที่ดีและส่งเสริมความเป็นอยู่ที่ดี สำหรับทุกคนในทุกช่วงวัย
- ง. ยุทธศาสตร์จังหวัดอุบลราชธานีที่ ๑ การพัฒนาเมืองน่าอยู่ทันสมัย
- จ. ยุทธศาสตร์การพัฒนาขององค์กรปกครองส่วนท้องถิ่นในเขตจังหวัดที่ ๒ การส่งเสริมคุณภาพชีวิต

๑. ยุทธศาสตร์ที่ ๕ สุขภาพดี

๑.๑ แผนงาน สาธารณสุข

ที่	โครงการ	วัตถุประสงค์	เป้าหมาย	งบประมาณและที่ผ่านมา					ตัวชี้วัด (KPI)	ผลที่คาดว่าจะได้รับ	หน่วยงานที่รับผิดชอบ
				๒๕๖๖	๒๕๖๗	๒๕๖๘	๒๕๖๙	๒๕๗๐			
1	โครงการเพิ่มประสิทธิภาพการบริหารจัดการขยะในชุมชน องค์การบริหารส่วนตำบลหนองทันน้ำ	เพื่อบริหารจัดการขยะในชุมชน องค์การบริหารส่วนตำบลหนองทันน้ำ	เพื่อบริหารจัดการขยะในชุมชน องค์การบริหารส่วนตำบลหนองทันน้ำ		100,000				ประชาชนมีความพึงพอใจในการบริการมากกว่าร้อยละ 75	การปฏิบัติงานมีประสิทธิภาพและบริการประชาชนมีความรวดเร็ว	สำนักปลัด

ที่	โครงการ	วัตถุประสงค์	เป้าหมาย	งบประมาณและที่ผ่านมา					ตัวชี้วัด (KPI)	ผลที่คาดว่าจะได้รับ	หน่วยงานที่รับผิดชอบ
				๒๕๖๖	๒๕๖๗	๒๕๖๘	๒๕๖๙	๒๕๗๐			
๒	โครงการสัตว์ปลอดโรค คนปลอดภัยจากโรคพิษสุนัขบ้า	โครงการสัตว์ปลอดโรค คนปลอดภัยจากโรคพิษสุนัขบ้า	เพื่อจ่ายเป็นค่าใช้จ่ายในการดำเนินโครงการป้องกันและควบคุมโรคพิษสุนัขบ้า ตามโครงการสัตว์ปลอดโรคคนปลอดภัยจากโรคพิษสุนัขบ้า เช่น ค่าวัคซีนป้องกันโรคพิษสุนัขบ้า และวัสดุอุปกรณ์ที่จำเป็นของงานสัตวแพทย์ และค่าใช้จ่ายอื่นๆที่จำเป็น		๒๐๐๐๐				ประชาชนมีความพึงพอใจในการบริการมากกว่าร้อยละ 75	การปฏิบัติงานมีประสิทธิภาพและบริการประชาชนมีความรวดเร็ว	สำนักปลัด
๓	โครงการตรวจสอบสุขภาพเคลื่อนที่ชุมชนพระราชดำริสมเด็จพระเจ้าน้องนางเธอเจ้าฟ้าจุฬาภรณวลัยลักษณ์อัครราชกุมารี กรมพระศรีสวางควัฒนวรชิตราชนารี บ้านหนองทันน้ำ หมู่ที่ ๑ ตำบลหนองทันน้ำ อำเภอกุดข้าวปุ้น จังหวัดอุบลราชธานี	เพื่อดำเนินโครงการตรวจสอบสุขภาพเคลื่อนที่ชุมชนพระราชดำริสมเด็จพระเจ้าน้องนางเธอเจ้าฟ้าจุฬาภรณวลัยลักษณ์อัครราชกุมารี กรมพระศรีสวางควัฒนวรชิตราชนารี บ้านหนองทันน้ำ			10,000				ประชาชนมีความพึงพอใจในการบริการมากกว่าร้อยละ 75	การปฏิบัติงานมีประสิทธิภาพและบริการประชาชนมีความรวดเร็ว	สำนักปลัด

ที่	โครงการ	วัตถุประสงค์	เป้าหมาย	งบประมาณและที่ผ่านมา					ตัวชี้วัด (KPI)	ผลที่คาดว่าจะได้รับ	หน่วยงานที่รับผิดชอบ	
				๒๕๖๖	๒๕๖๗	๒๕๖๘	๒๕๖๙	๒๕๗๐				
๔	โครงการสืบสานพระราชปณิธานสมเด็จพระเจ้าตากสินมหาราช ด้านภัยมะเร็งเต้านม บ้านหนองทันน้ำ หมู่ที่ ๑ ตำบลหนองทันน้ำ อำเภอกุดข้าวปุ้น จังหวัดอุบลราชธานี	เพื่อดำเนินโครงการสืบสานพระราชปณิธานสมเด็จพระเจ้าตากสินมหาราช ด้านภัยมะเร็งเต้านม บ้านหนองทันน้ำ หมู่ที่ ๑ ตำบลหนองทันน้ำ อำเภอกุดข้าวปุ้น จังหวัดอุบลราชธานี	โครงการตรวจสุขภาพเคลื่อนที่ชุมชนพระราชดำริสมเด็จพระเจ้าน้องนางเธอเจ้าฟ้าจุฬาภรณวลัยลักษณ์อัครราชกุมารี กรมพระศรีสวางควัฒนวรขัตติราชนารี บ้านหนองทันน้ำ หมู่ที่ ๑ ตำบลหนองทันน้ำ อำเภอกุดข้าวปุ้น จังหวัดอุบลราชธานี		10,000					ประชาชนมีความพึงพอใจในการบริการมากกว่าร้อยละ 75	การปฏิบัติงานมีประสิทธิภาพและบริการประชาชนมีความรวดเร็ว	สำนักปลัด
๕	โครงการตรวจสุขภาพเคลื่อนที่ชุมชนพระราชดำริสมเด็จพระเจ้าน้องนางเธอเจ้าฟ้าจุฬาภรณวลัยลักษณ์อัครราชกุมารี กรมพระศรีสวางควัฒนวรขัตติราชนารี บ้านบก หมู่ที่ ๒ ตำบลหนองทันน้ำ อำเภอกุดข้าวปุ้น จังหวัดอุบลราชธานี	เพื่อดำเนินโครงการตรวจสุขภาพเคลื่อนที่ชุมชนพระราชดำริสมเด็จพระเจ้าน้องนางเธอเจ้าฟ้าจุฬาภรณวลัยลักษณ์อัครราชกุมารี กรมพระศรีสวางควัฒนวรขัตติราชนารี บ้านบก หมู่ที่ ๒ ตำบลหนองทันน้ำ อำเภอกุดข้าวปุ้น จังหวัดอุบลราชธานี	โครงการสืบสานพระราชปณิธานสมเด็จพระเจ้าตากสินมหาราช ด้านภัยมะเร็งเต้านม บ้านหนองทันน้ำ หมู่ที่ ๑ ตำบลหนองทันน้ำ อำเภอกุดข้าวปุ้น จังหวัดอุบลราชธานี		10,000					ประชาชนมีความพึงพอใจในการบริการมากกว่าร้อยละ 75	การปฏิบัติงานมีประสิทธิภาพและบริการประชาชนมีความรวดเร็ว	สำนักปลัด

ที่	โครงการ	วัตถุประสงค์	เป้าหมาย	งบประมาณและที่ผ่านมา					ตัวชี้วัด (KPI)	ผลที่คาดว่าจะได้รับ	หน่วยงานที่รับผิดชอบ
				๒๕๖๖	๒๕๖๗	๒๕๖๘	๒๕๖๙	๒๕๗๐			
๖	โครงการสืบสานพระราชปณิธานสมเด็จพระเจ้าตากสินมหาราช บ้านบก หมู่ที่ ๒ ตำบลหนองทันน้ำ อำเภอกุดข้าวปุ้น จังหวัดอุบลราชธานี	เพื่อดำเนินโครงการสืบสานพระราชปณิธานสมเด็จพระเจ้าตากสินมหาราช บ้านบก หมู่ที่ ๒ ตำบลหนองทันน้ำ อำเภอกุดข้าวปุ้น จังหวัดอุบลราชธานี	โครงการตรวจสอบสุขภาพเคลื่อนที่ชุมชนพระราชดำริสมเด็จพระเจ้าตากสินมหาราช นางเธอเจ้าฟ้าจุฬาภรณวลัยลักษณ์อัครราชกุมารี กรมพระศรีสวางควัฒนวรขัตติราชนารี บ้านบก หมู่ที่ ๒ ตำบลหนองทันน้ำ อำเภอกุดข้าวปุ้น จังหวัดอุบลราชธานี		10,000				ประชาชนมีความพึงพอใจในการบริการมากกว่าร้อยละ 75	การปฏิบัติงานมีประสิทธิภาพและบริการประชาชนมีความรวดเร็ว	สำนักปลัด
๗	โครงการตรวจสอบสุขภาพเคลื่อนที่ชุมชนพระราชดำริสมเด็จพระเจ้าตากสินมหาราช นางเธอเจ้าฟ้าจุฬาภรณวลัยลักษณ์อัครราชกุมารี กรมพระศรีสวางควัฒนวรขัตติราชนารี บ้านชาติ หมู่ที่ ๓ ตำบลหนองทันน้ำ อำเภอกุดข้าวปุ้น จังหวัดอุบลราชธานี	เพื่อดำเนินโครงการตรวจสอบสุขภาพเคลื่อนที่ชุมชนพระราชดำริสมเด็จพระเจ้าตากสินมหาราช นางเธอเจ้าฟ้าจุฬาภรณวลัยลักษณ์อัครราชกุมารี กรมพระศรีสวางควัฒนวรขัตติราชนารี บ้านชาติ หมู่ที่ ๓ ตำบลหนองทันน้ำ อำเภอกุดข้าวปุ้น จังหวัดอุบลราชธานี	โครงการสืบสานพระราชปณิธานสมเด็จพระเจ้าตากสินมหาราช บ้านบก หมู่ที่ ๒ ตำบลหนองทันน้ำ อำเภอกุดข้าวปุ้น จังหวัดอุบลราชธานี		10,000				ประชาชนมีความพึงพอใจในการบริการมากกว่าร้อยละ 75	การปฏิบัติงานมีประสิทธิภาพและบริการประชาชนมีความรวดเร็ว	สำนักปลัด

ที่	โครงการ	วัตถุประสงค์	เป้าหมาย	งบประมาณและที่ผ่านมา					ตัวชี้วัด (KPI)	ผลที่คาดว่าจะได้รับ	หน่วยงานที่รับผิดชอบ	
				๒๕๖๖	๒๕๖๗	๒๕๖๘	๒๕๖๙	๒๕๗๐				
๘	โครงการสืบสานพระราชปณิธานสมเด็จพระเจ้าตากสินมหาราช บ้านชาติ หมู่ที่ ๓ ตำบลหนองทันน้ำ อำเภอกุดข้าวปุ้น จังหวัดอุบลราชธานี	เพื่อดำเนินโครงการสืบสานพระราชปณิธานสมเด็จพระเจ้าตากสินมหาราช บ้านชาติ หมู่ที่ ๓ ตำบลหนองทันน้ำ อำเภอกุดข้าวปุ้น จังหวัดอุบลราชธานี	โครงการตรวจสอบสุขภาพเคลื่อนที่ชุมชนพระราชดำริสมเด็จพระเจ้าตากสินมหาราช นางเธอเจ้าฟ้าจุฬาภรณวลัยลักษณ์อัครราชกุมารี กรมพระศรีสวางควัฒนวรชิตราชนารี บ้านชาติ หมู่ที่ ๓ ตำบลหนองทันน้ำ อำเภอกุดข้าวปุ้น จังหวัดอุบลราชธานี		10,000					ประชาชนมีความพึงพอใจในการบริการมากกว่าร้อยละ 75	การปฏิบัติงานมีประสิทธิภาพและบริการประชาชนมีความรวดเร็ว	สำนักปลัด
๙	โครงการตรวจสอบสุขภาพเคลื่อนที่ชุมชนพระราชดำริสมเด็จพระเจ้าตากสินมหาราช นางเธอเจ้าฟ้าจุฬาภรณวลัยลักษณ์อัครราชกุมารี กรมพระศรีสวางควัฒนวรชิตราชนารี บ้านโนนหินแร่ หมู่ที่ ๔ ตำบลหนองทันน้ำ อำเภอกุดข้าวปุ้น จังหวัดอุบลราชธานี	เพื่อดำเนินโครงการตรวจสอบสุขภาพเคลื่อนที่ชุมชนพระราชดำริสมเด็จพระเจ้าตากสินมหาราช นางเธอเจ้าฟ้าจุฬาภรณวลัยลักษณ์อัครราชกุมารี กรมพระศรีสวางควัฒนวรชิตราชนารี บ้านโนนหินแร่ หมู่ที่ ๔ ตำบลหนองทันน้ำ อำเภอกุดข้าวปุ้น จังหวัดอุบลราชธานี	โครงการสืบสานพระราชปณิธานสมเด็จพระเจ้าตากสินมหาราช บ้านชาติ หมู่ที่ ๓ ตำบลหนองทันน้ำ อำเภอกุดข้าวปุ้น จังหวัดอุบลราชธานี		10,000					ประชาชนมีความพึงพอใจในการบริการมากกว่าร้อยละ 75	การปฏิบัติงานมีประสิทธิภาพและบริการประชาชนมีความรวดเร็ว	สำนักปลัด

ที่	โครงการ	วัตถุประสงค์	เป้าหมาย	งบประมาณและที่ผ่านมา					ตัวชี้วัด (KPI)	ผลที่คาดว่าจะได้รับ	หน่วยงานที่รับผิดชอบ	
				๒๕๖๖	๒๕๖๗	๒๕๖๘	๒๕๖๙	๒๕๗๐				
๑๐	โครงการสืบสานพระราชปณิธานสมเด็จพระเจ้าตากสินมหาราช ด้านภัยมะเร็งเต้านม บ้านโนนหินแร่ หมู่ที่ ๔ ตำบลหนองทันน้ำ อำเภอกุดข้าวปุ้น จังหวัดอุบลราชธานี	เพื่อดำเนินโครงการสืบสานพระราชปณิธานสมเด็จพระเจ้าตากสินมหาราช ด้านภัยมะเร็งเต้านม บ้านโนนหินแร่ หมู่ที่ ๔ ตำบลหนองทันน้ำ อำเภอกุดข้าวปุ้น จังหวัดอุบลราชธานี	โครงการตรวจสุขภาพเคลื่อนที่ชุมชนพระราชดำริสมเด็จพระเจ้าน้องนางเธอเจ้าฟ้าจุฬาภรณวลัยลักษณ์อัครราชกุมารี กรมพระศรีสวางควัฒนวรขัตติราชนารี บ้านโนนหินแร่หมู่ที่ ๔ ตำบลหนองทันน้ำ อำเภอกุดข้าวปุ้น จังหวัดอุบลราชธานี		10,000					ประชาชนมีความพึงพอใจในการบริการมากกว่าร้อยละ 75	การปฏิบัติงานมีประสิทธิภาพและบริการประชาชนมีความรวดเร็ว	สำนักปลัด
๑๑	โครงการตรวจสุขภาพเคลื่อนที่ชุมชนพระราชดำริสมเด็จพระเจ้าน้องนางเธอเจ้าฟ้าจุฬาภรณวลัยลักษณ์อัครราชกุมารี กรมพระศรีสวางควัฒนวรขัตติราชนารี บ้านสองคอน หมู่ที่ ๕ ตำบลหนองทันน้ำ อำเภอกุดข้าวปุ้น จังหวัดอุบลราชธานี	เพื่อดำเนินโครงการตรวจสุขภาพเคลื่อนที่ชุมชนพระราชดำริสมเด็จพระเจ้าน้องนางเธอเจ้าฟ้าจุฬาภรณวลัยลักษณ์อัครราชกุมารี กรมพระศรีสวางควัฒนวรขัตติราชนารี บ้านสองคอน หมู่ที่ ๕ ตำบลหนองทันน้ำ อำเภอกุดข้าวปุ้น จังหวัดอุบลราชธานี	โครงการสืบสานพระราชปณิธานสมเด็จพระเจ้าตากสินมหาราช ด้านภัยมะเร็งเต้านม บ้านโนนหินแร่ หมู่ที่ ๔ ตำบลหนองทันน้ำ อำเภอกุดข้าวปุ้น จังหวัดอุบลราชธานี		10,000					ประชาชนมีความพึงพอใจในการบริการมากกว่าร้อยละ 75	การปฏิบัติงานมีประสิทธิภาพและบริการประชาชนมีความรวดเร็ว	สำนักปลัด

ที่	โครงการ	วัตถุประสงค์	เป้าหมาย	งบประมาณและที่ผ่านมา					ตัวชี้วัด (KPI)	ผลที่คาดว่าจะได้รับ	หน่วยงานที่รับผิดชอบ
				๒๕๖๖	๒๕๖๗	๒๕๖๘	๒๕๖๙	๒๕๗๐			
๑๒	โครงการสืบสานพระราชปณิธานสมเด็จพระเจ้าตากสินมหาราช บ้านสองคอน หมู่ที่ ๕ ตำบลหนองหันน้ำ อำเภอกุดข้าวปุ้น จังหวัดอุบลราชธานี	เพื่อดำเนินโครงการสืบสานพระราชปณิธานสมเด็จพระเจ้าตากสินมหาราช บ้านสองคอน หมู่ที่ ๕ ตำบลหนองหันน้ำ อำเภอกุดข้าวปุ้น จังหวัดอุบลราชธานี	โครงการตรวจสุขภาพเคลื่อนที่ชุมชนพระราชดำริสมเด็จพระเจ้าตากสินมหาราช ณ บ้านสองคอน หมู่ที่ ๕ ตำบลหนองหันน้ำ อำเภอกุดข้าวปุ้น จังหวัดอุบลราชธานี		10,000				ประชาชนมีความพึงพอใจในการบริการมากกว่าร้อยละ 75	การปฏิบัติงานมีประสิทธิภาพและบริการประชาชนมีความรวดเร็ว	สำนักปลัด
๑๓	โครงการตรวจสุขภาพเคลื่อนที่ชุมชนพระราชดำริสมเด็จพระเจ้าตากสินมหาราช ณ บ้านสองคอน หมู่ที่ ๕ ตำบลหนองหันน้ำ อำเภอกุดข้าวปุ้น จังหวัดอุบลราชธานี	เพื่อดำเนินโครงการตรวจสุขภาพเคลื่อนที่ชุมชนพระราชดำริสมเด็จพระเจ้าตากสินมหาราช ณ บ้านสองคอน หมู่ที่ ๕ ตำบลหนองหันน้ำ อำเภอกุดข้าวปุ้น จังหวัดอุบลราชธานี	โครงการสืบสานพระราชปณิธานสมเด็จพระเจ้าตากสินมหาราช ณ บ้านสองคอน หมู่ที่ ๕ ตำบลหนองหันน้ำ อำเภอกุดข้าวปุ้น จังหวัดอุบลราชธานี		10,000				ประชาชนมีความพึงพอใจในการบริการมากกว่าร้อยละ 75	การปฏิบัติงานมีประสิทธิภาพและบริการประชาชนมีความรวดเร็ว	สำนักปลัด

ที่	โครงการ	วัตถุประสงค์	เป้าหมาย	งบประมาณและที่ผ่านมา					ตัวชี้วัด (KPI)	ผลที่คาดว่าจะได้รับ	หน่วยงานที่รับผิดชอบ
				๒๕๖๖	๒๕๖๗	๒๕๖๘	๒๕๖๙	๒๕๗๐			
๑๔	โครงการสืบสานพระราชปณิธานสมเด็จพระเจ้าตากสินมหาราช บ้านแสนอุดม หมู่ที่ ๖ ตำบลหนองหันน้ำ อำเภอกุดข้าวปุ้น จังหวัดอุบลราชธานี	เพื่อดำเนินโครงการสืบสานพระราชปณิธานสมเด็จพระเจ้าตากสินมหาราช บ้านแสนอุดม หมู่ที่ ๖ ตำบลหนองหันน้ำ อำเภอกุดข้าวปุ้น จังหวัดอุบลราชธานี	โครงการตรวจสอบสุขภาพเคลื่อนที่ชุมชนพระราชดำริสมเด็จพระเจ้าตากสินมหาราช นางเธอเจ้าฟ้าจุฬาภรณวลัยลักษณ์อัครราชกุมารี กรมพระศรีสวางควัฒนวรขัตติราชนารี บ้านแสนอุดม หมู่ที่ ๖ ตำบลหนองหันน้ำ อำเภอกุดข้าวปุ้น จังหวัดอุบลราชธานี		10,000				ประชาชนมีความพึงพอใจในการบริการมากกว่าร้อยละ 75	การปฏิบัติงานมีประสิทธิภาพและบริการประชาชนมีความรวดเร็ว	สำนักปลัด
๑๕	โครงการตรวจสอบสุขภาพเคลื่อนที่ชุมชนพระราชดำริสมเด็จพระเจ้าตากสินมหาราช นางเธอเจ้าฟ้าจุฬาภรณวลัยลักษณ์อัครราชกุมารี กรมพระศรีสวางควัฒนวรขัตติราชนารี บ้านศรีสมบูรณ์ หมู่ที่ ๗ ตำบลหนองหันน้ำ อำเภอกุดข้าวปุ้น จังหวัดอุบลราชธานี	เพื่อดำเนินโครงการตรวจสอบสุขภาพเคลื่อนที่ชุมชนพระราชดำริสมเด็จพระเจ้าตากสินมหาราช นางเธอเจ้าฟ้าจุฬาภรณวลัยลักษณ์อัครราชกุมารี กรมพระศรีสวางควัฒนวรขัตติราชนารี บ้านศรีสมบูรณ์ หมู่ที่ ๗ ตำบลหนองหันน้ำ อำเภอกุดข้าวปุ้น จังหวัดอุบลราชธานี	โครงการสืบสานพระราชปณิธานสมเด็จพระเจ้าตากสินมหาราช บ้านแสนอุดม หมู่ที่ ๖ ตำบลหนองหันน้ำ อำเภอกุดข้าวปุ้น จังหวัดอุบลราชธานี		10,000				ประชาชนมีความพึงพอใจในการบริการมากกว่าร้อยละ 75	การปฏิบัติงานมีประสิทธิภาพและบริการประชาชนมีความรวดเร็ว	สำนักปลัด

ที่	โครงการ	วัตถุประสงค์	เป้าหมาย	งบประมาณและที่ผ่านมา					ตัวชี้วัด (KPI)	ผลที่คาดว่าจะได้รับ	หน่วยงานที่รับผิดชอบ
				๒๕๖๖	๒๕๖๗	๒๕๖๘	๒๕๖๙	๒๕๗๐			
๑๖	โครงการสืบสานพระราชปณิธานสมเด็จพระเจ้าตากสินมหาราช ด้านภัยมะเร็งเต้านม บ้านศรีสมบุญ หมู่ที่ ๗ ตำบลหนองหินน้ำ อำเภอกุดข้าวปุ้น จังหวัดอุบลราชธานี	เพื่อดำเนินโครงการสืบสานพระราชปณิธานสมเด็จพระเจ้าตากสินมหาราช ด้านภัยมะเร็งเต้านม บ้านศรีสมบุญ หมู่ที่ ๗ ตำบลหนองหินน้ำ อำเภอกุดข้าวปุ้น จังหวัดอุบลราชธานี	โครงการตรวจสุขภาพเคลื่อนที่ชุมชนพระราชดำริสมเด็จพระเจ้าน้องนางเธอเจ้าฟ้าจุฬาภรณวลัยลักษณ์อัครราชกุมารี กรมพระศรีสวางควัฒนวรขัตติราชนารี บ้านศรีสมบุญ หมู่ที่ ๗ ตำบลหนองหินน้ำ อำเภอกุดข้าวปุ้น จังหวัดอุบลราชธานี		10,000				ประชาชนมีความพึงพอใจในการบริการมากกว่าร้อยละ 75	การปฏิบัติงานมีประสิทธิภาพและบริการประชาชนมีความรวดเร็ว	สำนักปลัด
๑๗	โครงการตรวจสุขภาพเคลื่อนที่ชุมชนพระราชดำริสมเด็จพระเจ้าน้องนางเธอเจ้าฟ้าจุฬาภรณวลัยลักษณ์อัครราชกุมารี กรมพระศรีสวางควัฒนวรขัตติราชนารี บ้านรวมไทย หมู่ที่ ๘ ตำบลหนองหินน้ำ อำเภอกุดข้าวปุ้น จังหวัดอุบลราชธานี	เพื่อดำเนินโครงการตรวจสุขภาพเคลื่อนที่ชุมชนพระราชดำริสมเด็จพระเจ้าน้องนางเธอเจ้าฟ้าจุฬาภรณวลัยลักษณ์อัครราชกุมารี กรมพระศรีสวางควัฒนวรขัตติราชนารี บ้านรวมไทย หมู่ที่ ๘ ตำบลหนองหินน้ำ อำเภอกุดข้าวปุ้น จังหวัดอุบลราชธานี	โครงการสืบสานพระราชปณิธานสมเด็จพระเจ้าตากสินมหาราช ด้านภัยมะเร็งเต้านม บ้านศรีสมบุญ หมู่ที่ ๗ ตำบลหนองหินน้ำ อำเภอกุดข้าวปุ้น จังหวัดอุบลราชธานี		10,000				ประชาชนมีความพึงพอใจในการบริการมากกว่าร้อยละ 75	การปฏิบัติงานมีประสิทธิภาพและบริการประชาชนมีความรวดเร็ว	สำนักปลัด

ที่	โครงการ	วัตถุประสงค์	เป้าหมาย	งบประมาณและที่ผ่านมา					ตัวชี้วัด (KPI)	ผลที่คาดว่าจะได้รับ	หน่วยงานที่รับผิดชอบ	
				๒๕๖๖	๒๕๖๗	๒๕๖๘	๒๕๖๙	๒๕๗๐				
๑๘	โครงการสืบสานพระราชปณิธานสมเด็จพระเจ้าตากสินมหาราช ด้านภัยมะเร็งเต้านม บ้านรวมไทย หมู่ที่ ๘ ตำบลหนองหันน้ำ อำเภอกุดข้าวปุ้น จังหวัดอุบลราชธานี	เพื่อดำเนินโครงการสืบสานพระราชปณิธานสมเด็จพระเจ้าตากสินมหาราช ด้านภัยมะเร็งเต้านม บ้านรวมไทย หมู่ที่ ๘ ตำบลหนองหันน้ำ อำเภอกุดข้าวปุ้น จังหวัดอุบลราชธานี	โครงการตรวจสุขภาพเคลื่อนที่ชุมชนพระราชดำริสมเด็จพระเจ้าน้องนางเธอเจ้าฟ้าจุฬาภรณวลัยลักษณ์อัครราชกุมารี กรมพระศรีสวางควัฒนวรขัตติราชนารี บ้านรวมไทย หมู่ที่ ๘ ตำบลหนองหันน้ำ อำเภอกุดข้าวปุ้น จังหวัดอุบลราชธานี		10,000					ประชาชนมีความพึงพอใจในการบริการมากกว่าร้อยละ 75	การปฏิบัติงานมีประสิทธิภาพและบริการประชาชนมีความรวดเร็ว	สำนักปลัด
๑๙	โครงการตรวจสุขภาพเคลื่อนที่ชุมชนพระราชดำริสมเด็จพระเจ้าน้องนางเธอเจ้าฟ้าจุฬาภรณวลัยลักษณ์อัครราชกุมารี กรมพระศรีสวางควัฒนวรขัตติราชนารี บ้านแหลมทอง หมู่ที่ ๙ ตำบลหนองหันน้ำ อำเภอกุดข้าวปุ้น จังหวัดอุบลราชธานี	เพื่อดำเนินโครงการตรวจสุขภาพเคลื่อนที่ชุมชนพระราชดำริสมเด็จพระเจ้าน้องนางเธอเจ้าฟ้าจุฬาภรณวลัยลักษณ์อัครราชกุมารี กรมพระศรีสวางควัฒนวรขัตติราชนารี บ้านแหลมทอง หมู่ที่ ๙ ตำบลหนองหันน้ำ อำเภอกุดข้าวปุ้น จังหวัดอุบลราชธานี	โครงการสืบสานพระราชปณิธานสมเด็จพระเจ้าตากสินมหาราช ด้านภัยมะเร็งเต้านม บ้านรวมไทย หมู่ที่ ๘ ตำบลหนองหันน้ำ อำเภอกุดข้าวปุ้น จังหวัดอุบลราชธานี		10,000					ประชาชนมีความพึงพอใจในการบริการมากกว่าร้อยละ 75	การปฏิบัติงานมีประสิทธิภาพและบริการประชาชนมีความรวดเร็ว	สำนักปลัด

ที่	โครงการ	วัตถุประสงค์	เป้าหมาย	งบประมาณและที่ผ่านมา					ตัวชี้วัด (KPI)	ผลที่คาดว่าจะได้รับ	หน่วยงานที่รับผิดชอบ	
				๒๕๖๖	๒๕๖๗	๒๕๖๘	๒๕๖๙	๒๕๗๐				
๒๐	โครงการสืบสานพระราชปณิธานสมเด็จพระเจ้าตากสินมหาราช บ้านแหลมทอง หมู่ที่ ๙ ตำบลหนองหันน้ำ อำเภอกุดข้าวปุ้น จังหวัดอุบลราชธานี	เพื่อดำเนินโครงการสืบสานพระราชปณิธานสมเด็จพระเจ้าตากสินมหาราช บ้านแหลมทอง หมู่ที่ ๙ ตำบลหนองหันน้ำ อำเภอกุดข้าวปุ้น จังหวัดอุบลราชธานี	โครงการตรวจสุขภาพเคลื่อนที่ชุมชนพระราชดำริสมเด็จพระเจ้าตากสินมหาราช นางเธอเจ้าฟ้าจุฬาภรณวลัยลักษณ์อัครราชกุมารี กรมพระศรีสวางควัฒนวรขัตติราชนารี บ้านแหลมทอง หมู่ที่ ๙ ตำบลหนองหันน้ำ อำเภอกุดข้าวปุ้น จังหวัดอุบลราชธานี		10,000					ประชาชนมีความพึงพอใจในการบริการมากกว่าร้อยละ 75	การปฏิบัติงานมีประสิทธิภาพและบริการประชาชนมีความรวดเร็ว	สำนักปลัด
๒๑	โครงการตรวจสุขภาพเคลื่อนที่ชุมชนพระราชดำริสมเด็จพระเจ้าตากสินมหาราช นางเธอเจ้าฟ้าจุฬาภรณวลัยลักษณ์อัครราชกุมารี กรมพระศรีสวางควัฒนวรขัตติราชนารี บ้านศรีเชียงใหม่ หมู่ที่ ๑๐ ตำบลหนองหันน้ำ อำเภอกุดข้าวปุ้น จังหวัดอุบลราชธานี	เพื่อดำเนินโครงการตรวจสุขภาพเคลื่อนที่ชุมชนพระราชดำริสมเด็จพระเจ้าตากสินมหาราช นางเธอเจ้าฟ้าจุฬาภรณวลัยลักษณ์อัครราชกุมารี กรมพระศรีสวางควัฒนวรขัตติราชนารี บ้านศรีเชียงใหม่ หมู่ที่ ๑๐ ตำบลหนองหันน้ำ อำเภอกุดข้าวปุ้น จังหวัดอุบลราชธานี	โครงการสืบสานพระราชปณิธานสมเด็จพระเจ้าตากสินมหาราช บ้านแหลมทอง หมู่ที่ ๙ ตำบลหนองหันน้ำ อำเภอกุดข้าวปุ้น จังหวัดอุบลราชธานี		10,000					ประชาชนมีความพึงพอใจในการบริการมากกว่าร้อยละ 75	การปฏิบัติงานมีประสิทธิภาพและบริการประชาชนมีความรวดเร็ว	สำนักปลัด

ที่	โครงการ	วัตถุประสงค์	เป้าหมาย	งบประมาณและที่ผ่านมา					ตัวชี้วัด (KPI)	ผลที่คาดว่าจะได้รับ	หน่วยงานที่รับผิดชอบ	
				๒๕๖๖	๒๕๖๗	๒๕๖๘	๒๕๖๙	๒๕๗๐				
๒๒	โครงการสืบสานพระราชปณิธานสมเด็จพระเจ้าตากสินมหาราช ด้านภัยมะเร็งเต้านม บ้านศรีเชียงใหม่ หมู่ที่ ๑๐ ตำบลหนองหาน อำเภอกุมภวาปี จังหวัดอุดรธานี	เพื่อดำเนินโครงการสืบสานพระราชปณิธานสมเด็จพระเจ้าตากสินมหาราช ด้านภัยมะเร็งเต้านม บ้านศรีเชียงใหม่ หมู่ที่ ๑๐ ตำบลหนองหาน อำเภอกุมภวาปี จังหวัดอุดรธานี	โครงการตรวจสุขภาพเคลื่อนที่ชุมชนพระราชดำริสมเด็จพระเจ้าตากสินมหาราช นางเธอเจ้าฟ้าจุฬาภรณวลัยลักษณ์อัครราชกุมารี กรมพระศรีสวางควัฒนวรขัตติราชนารี บ้านศรีเชียงใหม่ หมู่ที่ ๑๐ ตำบลหนองหาน อำเภอกุมภวาปี จังหวัดอุดรธานี		10,000					ประชาชนมีความพึงพอใจในการบริการมากกว่าร้อยละ 75	การปฏิบัติงานมีประสิทธิภาพและบริการประชาชนมีความรวดเร็ว	สำนักปลัด
๒๓	โครงการตรวจสุขภาพเคลื่อนที่ชุมชนพระราชดำริสมเด็จพระเจ้าตากสินมหาราช ด้านภัยมะเร็งเต้านม บ้านศรีเชียงใหม่ หมู่ที่ ๑๑ ตำบลหนองหาน อำเภอกุมภวาปี จังหวัดอุดรธานี	เพื่อดำเนินโครงการตรวจสุขภาพเคลื่อนที่ชุมชนพระราชดำริสมเด็จพระเจ้าตากสินมหาราช ด้านภัยมะเร็งเต้านม บ้านศรีเชียงใหม่ หมู่ที่ ๑๑ ตำบลหนองหาน อำเภอกุมภวาปี จังหวัดอุดรธานี	โครงการสืบสานพระราชปณิธานสมเด็จพระเจ้าตากสินมหาราช ด้านภัยมะเร็งเต้านม บ้านศรีเชียงใหม่ หมู่ที่ ๑๐ ตำบลหนองหาน อำเภอกุมภวาปี จังหวัดอุดรธานี		10,000					ประชาชนมีความพึงพอใจในการบริการมากกว่าร้อยละ 75	การปฏิบัติงานมีประสิทธิภาพและบริการประชาชนมีความรวดเร็ว	สำนักปลัด

ที่	โครงการ	วัตถุประสงค์	เป้าหมาย	งบประมาณและที่ผ่านมา					ตัวชี้วัด (KPI)	ผลที่คาดว่าจะได้รับ	หน่วยงานที่รับผิดชอบ	
				๒๕๖๖	๒๕๖๗	๒๕๖๘	๒๕๖๙	๒๕๗๐				
๒๔	โครงการสืบสานพระราชปณิธานสมเด็จพระเจ้านม บ้านแสนอุดมเหนือ หมู่ที่ ๑๑ ตำบลหนองทันน้ำ อำเภอกุดข้าวปุ้น จังหวัดอุบลราชธานี	เพื่อดำเนินโครงการสืบสานพระราชปณิธานสมเด็จพระเจ้านม บ้านแสนอุดมเหนือ หมู่ที่ ๑๑ ตำบลหนองทันน้ำ อำเภอกุดข้าวปุ้น จังหวัดอุบลราชธานี	โครงการตรวจสุขภาพเคลื่อนที่ชุมชนพระราชดำริสมเด็จพระเจ้านม นางเธอเจ้าฟ้าจุฬาภรณวลัยลักษณ์อัครราชกุมารี กรมพระศรีสวางควัฒนวรชิตราชนารี บ้านแสนอุดมเหนือ หมู่ที่ ๑๑ ตำบลหนองทันน้ำ อำเภอกุดข้าวปุ้น จังหวัดอุบลราชธานี		10,000					ประชาชนมีความพึงพอใจในการบริการมากกว่าร้อยละ 75	การปฏิบัติงานมีประสิทธิภาพและบริการประชาชนมีความรวดเร็ว	สำนักปลัด
๒๕	โครงการตรวจสุขภาพเคลื่อนที่ชุมชนพระราชดำริสมเด็จพระเจ้านม นางเธอเจ้าฟ้าจุฬาภรณวลัยลักษณ์อัครราชกุมารี กรมพระศรีสวางควัฒนวรชิตราชนารี บ้านบก หมู่ที่ ๑๒ ตำบลหนองทันน้ำ อำเภอกุดข้าวปุ้น จังหวัดอุบลราชธานี	เพื่อดำเนินโครงการตรวจสุขภาพเคลื่อนที่ชุมชนพระราชดำริสมเด็จพระเจ้านม นางเธอเจ้าฟ้าจุฬาภรณวลัยลักษณ์อัครราชกุมารี กรมพระศรีสวางควัฒนวรชิตราชนารี บ้านบก หมู่ที่ ๑๒ ตำบลหนองทันน้ำ อำเภอกุดข้าวปุ้น จังหวัดอุบลราชธานี	โครงการสืบสานพระราชปณิธานสมเด็จพระเจ้านม บ้านแสนอุดมเหนือ หมู่ที่ ๑๑ ตำบลหนองทันน้ำ อำเภอกุดข้าวปุ้น จังหวัดอุบลราชธานี		10,000					ประชาชนมีความพึงพอใจในการบริการมากกว่าร้อยละ 75	การปฏิบัติงานมีประสิทธิภาพและบริการประชาชนมีความรวดเร็ว	สำนักปลัด

ที่	โครงการ	วัตถุประสงค์	เป้าหมาย	งบประมาณและที่ผ่านมา					ตัวชี้วัด (KPI)	ผลที่คาดว่าจะได้รับ	หน่วยงานที่รับผิดชอบ
				๒๕๖๖	๒๕๖๗	๒๕๖๘	๒๕๖๙	๒๕๗๐			
๒๖	โครงการสืบสานพระราชปณิธานสมเด็จพระเจ้านม บ้านบก หมู่ที่ ๑๒ ตำบลหนองทันทน้ำ อำเภอกุดข้าวปุ้น จังหวัดอุบลราชธานี	เพื่อดำเนินโครงการสืบสานพระราชปณิธานสมเด็จพระเจ้านม บ้านบก หมู่ที่ ๑๒ ตำบลหนองทันทน้ำ อำเภอกุดข้าวปุ้น จังหวัดอุบลราชธานี	โครงการตรวจสอบสุขภาพเคลื่อนที่ชุมชนพระราชดำริสมเด็จพระเจ้านม นางเธอเจ้าฟ้าจุฬาภรณวลัยลักษณ์อัครราชกุมารี กรมพระศรีสวางควัฒนวรขัตติราชนารี บ้านบก หมู่ที่ ๑๒ ตำบลหนองทันทน้ำ อำเภอกุดข้าวปุ้น จังหวัดอุบลราชธานี		10,000				ประชาชนมีความพึงพอใจในการบริการมากกว่าร้อยละ 75	การปฏิบัติงานมีประสิทธิภาพและบริการประชาชนมีความรวดเร็ว	สำนักปลัด
๒๗	โครงการตรวจสอบสุขภาพเคลื่อนที่ชุมชนพระราชดำริสมเด็จพระเจ้านม นางเธอเจ้าฟ้าจุฬาภรณวลัยลักษณ์อัครราชกุมารี กรมพระศรีสวางควัฒนวรขัตติราชนารี บ้านหนองคู หมู่ที่ ๑๓ ตำบลหนองทันทน้ำ อำเภอกุดข้าวปุ้น จังหวัดอุบลราชธานี	เพื่อดำเนินโครงการตรวจสอบสุขภาพเคลื่อนที่ชุมชนพระราชดำริสมเด็จพระเจ้านม นางเธอเจ้าฟ้าจุฬาภรณวลัยลักษณ์อัครราชกุมารี กรมพระศรีสวางควัฒนวรขัตติราชนารี บ้านหนองคู หมู่ที่ ๑๓ ตำบลหนองทันทน้ำ อำเภอกุดข้าวปุ้น จังหวัดอุบลราชธานี	โครงการสืบสานพระราชปณิธานสมเด็จพระเจ้านม บ้านบก หมู่ที่ ๑๒ ตำบลหนองทันทน้ำ อำเภอกุดข้าวปุ้น จังหวัดอุบลราชธานี		10,000				ประชาชนมีความพึงพอใจในการบริการมากกว่าร้อยละ 75	การปฏิบัติงานมีประสิทธิภาพและบริการประชาชนมีความรวดเร็ว	สำนักปลัด

ที่	โครงการ	วัตถุประสงค์	เป้าหมาย	งบประมาณและที่ผ่านมา					ตัวชี้วัด (KPI)	ผลที่คาดว่าจะได้รับ	หน่วยงานที่รับผิดชอบ
				๒๕๖๖	๒๕๖๗	๒๕๖๘	๒๕๖๙	๒๕๗๐			
๒๘	โครงการสืบสานพระราชปณิธานสมเด็จพระเจ้าตากสินมหาราช ด้านภัยมะเร็งเต้านม บ้านหนองคู หมู่ที่ ๑๓ ตำบลหนองหันน้ำ อำเภอกุดข้าวปุ้น จังหวัดอุบลราชธานี	เพื่อดำเนินโครงการสืบสานพระราชปณิธานสมเด็จพระเจ้าตากสินมหาราช ด้านภัยมะเร็งเต้านม บ้านหนองคู หมู่ที่ ๑๓ ตำบลหนองหันน้ำ อำเภอกุดข้าวปุ้น จังหวัดอุบลราชธานี	โครงการตรวจสุขภาพเคลื่อนที่ชุมชนพระราชดำริสมเด็จพระเจ้าน้องนางเธอเจ้าฟ้าจุฬาภรณวลัยลักษณ์อัครราชกุมารี กรมพระศรีสวางควัฒนวรขัตติราชนารี บ้านหนองคู หมู่ที่ ๑๓ ตำบลหนองหันน้ำ อำเภอกุดข้าวปุ้น จังหวัดอุบลราชธานี		10,000				ประชาชนมีความพึงพอใจในการบริการมากกว่าร้อยละ 75	การปฏิบัติงานมีประสิทธิภาพและบริการประชาชนมีความรวดเร็ว	สำนักปลัด
			โครงการสืบสานพระราชปณิธานสมเด็จพระเจ้าตากสินมหาราช ด้านภัยมะเร็งเต้านม บ้านหนองคู หมู่ที่ ๑๓ ตำบลหนองหันน้ำ อำเภอกุดข้าวปุ้น จังหวัดอุบลราชธานี						ประชาชนมีความพึงพอใจในการบริการมากกว่าร้อยละ 75	การปฏิบัติงานมีประสิทธิภาพและบริการประชาชนมีความรวดเร็ว	สำนักปลัด

รายละเอียดโครงการพัฒนา

แบบ ผ. ๐๒/๑

ที่นำมาจากแผนพัฒนาหมู่บ้านและแผนพัฒนาชุมชน (พ.ศ. ๒๕๖๖-๒๕๗๐)
องค์การบริหารส่วนตำบลหนองทันน้ำ ตำบลหนองทันน้ำ อำเภอกุดข้าวปุ้น จังหวัดอุบลราชธานี

- ก. ยุทธศาสตร์ชาติ ๒๐ ปี ยุทธศาสตร์ด้านการสร้างความสามารถในการแข่งขัน
- ข. แผนพัฒนาเศรษฐกิจและสังคมแห่งชาติ ฉบับที่ ๑๓ หมายความว่า ๘ ไทยมีพื้นที่และเมืองอัจฉริยะที่น่าอยู่ ปลอดภัย เด็ดโตได้อย่างยั่งยืน
- ค. Sustainable Development Goals : SDGs เป้าหมายที่ ๙ พัฒนาโครงสร้างพื้นฐานที่พร้อมรับการเปลี่ยนแปลง ส่งเสริมการปรับตัวให้เป็นอุตสาหกรรมอย่างยั่งยืน และทั่วถึงและสนับสนุนนวัตกรรม
- ง. ยุทธศาสตร์จังหวัดอุบลราชธานีที่ ๑ การพัฒนาเมืองน่าอยู่ทันสมัย
- จ. ยุทธศาสตร์การพัฒนาขององค์การปกครองส่วนท้องถิ่นในเขตจังหวัดที่ ๑ การพัฒนาด้านโครงสร้างพื้นฐาน

๑. ยุทธศาสตร์ที่ ๑ ผังเมืองดีมีมาตรฐาน

๑.๑ แผนงาน สังคมสงเคราะห์

ที่	โครงการ	วัตถุประสงค์	เป้าหมาย	งบประมาณและที่ผ่านมา					ตัวชี้วัด (KPI)	ผลที่คาดว่าจะได้รับ	หน่วยงานที่รับผิดชอบ
				๒๕๖๖	๒๕๖๗	๒๕๖๘	๒๕๖๙	๒๕๗๐			
1	โครงการแว่นตาใส่ ใส่ใจผู้สูงอายุ ตำบลหนองทันน้ำ	โครงการแว่นตาใส่ ใส่ใจผู้สูงอายุ ตำบลหนองทันน้ำ	เพื่อจ่ายเป็นค่าใช้จ่ายในการดำเนินโครงการแว่นตาใส่ ใส่ใจผู้สูงอายุ ตำบลหนองทันน้ำ		10,000				ประชาชนมีความพึงพอใจในการบริการมากกว่าร้อยละ 75	การปฏิบัติงานมีประสิทธิภาพและบริการประชาชนมีความรวดเร็ว	สำนักปลัด

ที่	โครงการ	วัตถุประสงค์	เป้าหมาย	งบประมาณและที่ผ่านมา					ตัวชี้วัด (KPI)	ผลที่คาดว่าจะได้รับ	หน่วยงานที่รับผิดชอบ
				๒๕๖๖	๒๕๖๗	๒๕๖๘	๒๕๖๙	๒๕๗๐			
๒	โครงการให้ความช่วยเหลือประชาชนตามอำนาจหน้าที่ขององค์กรปกครองส่วนท้องถิ่นด้านส่งเสริมและพัฒนาคุณภาพชีวิต	โครงการให้ความช่วยเหลือประชาชนตามอำนาจหน้าที่ขององค์กรปกครองส่วนท้องถิ่นด้านส่งเสริมและพัฒนาคุณภาพชีวิต	เพื่อจ่ายเป็นค่าใช้จ่ายในการดำเนินโครงการให้ความช่วยเหลือประชาชนตามอำนาจหน้าที่ขององค์กรปกครองส่วนท้องถิ่นด้านส่งเสริมและพัฒนาคุณภาพชีวิต		๑๐๐๐๐				ประชาชนมีความพึงพอใจในการบริการมากกว่าร้อยละ 75	การปฏิบัติงานมีประสิทธิภาพและบริการประชาชนมีความรวดเร็ว	สำนักปลัด

รายละเอียดโครงการพัฒนา

แบบ ผ. ๐๒/๑

ที่นำมาจากแผนพัฒนาหมู่บ้านและแผนพัฒนาชุมชน (พ.ศ. ๒๕๖๖-๒๕๗๐)
องค์การบริหารส่วนตำบลหนองทันน้ำ ตำบลหนองทันน้ำ อำเภอภูซำบั้ง จังหวัดอุบลราชธานี

- ก. ยุทธศาสตร์ชาติ ๒๐ ปี ยุทธศาสตร์ด้านการสร้างความสามารถในการแข่งขัน
- ข. แผนพัฒนาเศรษฐกิจและสังคมแห่งชาติ ฉบับที่ ๑๓ หมายความว่า ๘ ไทยมีพื้นที่และเมืองอัจฉริยะที่น่าอยู่ ปลอดภัย เติบโตได้อย่างยั่งยืน
- ค. Sustainable Development Goals : SDGs เป้าหมายที่ ๙ พัฒนาโครงสร้างพื้นฐานที่พร้อมรับการเปลี่ยนแปลง ส่งเสริมการปรับตัวให้เป็นอุตสาหกรรมอย่างยั่งยืน และทั่วถึงและสนับสนุนนวัตกรรม
- ง. ยุทธศาสตร์จังหวัดอุบลราชธานีที่ ๑ การพัฒนาเมืองน่าอยู่ทันสมัย
- จ. ยุทธศาสตร์การพัฒนาขององค์กรปกครองส่วนท้องถิ่นในเขตจังหวัดที่ ๑ การพัฒนาด้านโครงสร้างพื้นฐาน

๑. ยุทธศาสตร์ที่ ๑ ผังเมืองดีมีมาตรฐาน

๑.๑ แผนงาน สร้างความเข้มแข็งของชุมชน

ที่	โครงการ	วัตถุประสงค์	เป้าหมาย	งบประมาณและที่ผ่านมา					ตัวชี้วัด (KPI)	ผลที่คาดว่าจะได้รับ	หน่วยงานที่รับผิดชอบ
				๒๕๖๖	๒๕๖๗	๒๕๖๘	๒๕๖๙	๒๕๗๐			
1	โครงการฝึกอบรมการแปรรูปเพื่อเพิ่มมูลค่าผลิตภัณฑ์จากพืชสมุนไพร	โครงการฝึกอบรมการแปรรูปเพื่อเพิ่มมูลค่าผลิตภัณฑ์จากพืชสมุนไพร	เพื่อจ่ายเป็นค่าใช้จ่ายในการดำเนินโครงการฝึกอบรมการแปรรูปเพื่อเพิ่มมูลค่าผลิตภัณฑ์จากพืชสมุนไพร ประจำปีโดยมีวัตถุประสงค์เพื่อดำเนินโครงการฝึกอบรมการแปรรูปเพื่อเพิ่มมูลค่าผลิตภัณฑ์จากพืชสมุนไพร ประจำปีงบประมาณ 2567 โดยมีค่าใช้จ่ายประกอบด้วย ค่าป้าย ค่าวัสดุ ค่าตอบแทนวิทยากร ค่าอาหาร ค่าอาหารว่างและเครื่องดื่ม ฯลฯ ค่าใช้จ่ายอื่นที่จำเป็นในการอบรมสำหรับการจัดทำโครงการ ฯลฯ		10,000				ประชาชนมีความพึงพอใจในการบริการมากกว่าร้อยละ 75	การปฏิบัติงานมีประสิทธิภาพและบริการประชาชนมีความรวดเร็ว	สำนักปลัด

ที่	โครงการ	วัตถุประสงค์	เป้าหมาย	งบประมาณและที่ผ่านมา					ตัวชี้วัด (KPI)	ผลที่คาดว่าจะได้รับ	หน่วยงานที่รับผิดชอบ
				๒๕๖๖	๒๕๖๗	๒๕๖๘	๒๕๖๙	๒๕๗๐			
๒	โครงการฝึกอบรมการแปรรูปเพื่อเพิ่มมูลค่าผลิตภัณฑ์จากวัสดุเหลือใช้	โครงการฝึกอบรมการแปรรูปเพื่อเพิ่มมูลค่าผลิตภัณฑ์จากวัสดุเหลือใช้			๑๐,๐๐๐				ประชาชนมีความพึงพอใจในการบริการมากกว่าร้อยละ 75	การปฏิบัติงานมีประสิทธิภาพและบริการประชาชนมีความรวดเร็ว	สำนักปลัด
3	โครงการฝึกอบรมการแปรรูปเพื่อเพิ่มมูลค่าผลิตภัณฑ์จากสัตว์น้ำ	โครงการฝึกอบรมการแปรรูปเพื่อเพิ่มมูลค่าผลิตภัณฑ์จากสัตว์น้ำ	เพื่อจ่ายเป็นค่าใช้จ่ายในการดำเนินโครงการฝึกอบรมการแปรรูปเพื่อเพิ่มมูลค่าผลิตภัณฑ์จากสัตว์น้ำ ประจำปีงบประมาณ ๒๕๖๗ โดยมีวัตถุประสงค์ เพื่อดำเนินโครงการฝึกอบรมการแปรรูปเพื่อเพิ่มมูลค่าผลิตภัณฑ์จากสัตว์น้ำ ประจำปีงบประมาณ ๒๕๖๗ โดยมีค่าใช้จ่ายประกอบด้วย ค่าป้าย ค่าวัสดุ ค่าตอบแทนวิทยากร ค่าอาหาร ค่าอาหารว่างและเครื่องดื่ม ฯลฯ ค่าใช้จ่ายอื่นที่จำเป็นในการอบรมสำหรับการจัดทำโครงการ ฯลฯ		๑๐,๐๐๐				ประชาชนมีความพึงพอใจในการบริการมากกว่าร้อยละ 75	การปฏิบัติงานมีประสิทธิภาพและบริการประชาชนมีความรวดเร็ว	สำนักปลัด

ที่	โครงการ	วัตถุประสงค์	เป้าหมาย	งบประมาณและที่ผ่านมา					ตัวชี้วัด (KPI)	ผลที่คาดว่าจะได้รับ	หน่วยงานที่รับผิดชอบ
				๒๕๖๖	๒๕๖๗	๒๕๖๘	๒๕๖๙	๒๕๗๐			
๔	โครงการส่งเสริมและพัฒนาศักยภาพการปลูกพืชเศรษฐกิจตำบลหนองท่อน้ำ	โครงการส่งเสริมและพัฒนาศักยภาพการปลูกพืชเศรษฐกิจตำบลหนองท่อน้ำ	เพื่อจ่ายเป็นค่าใช้จ่ายในการดำเนินโครงการส่งเสริมและพัฒนาศักยภาพการปลูกพืชเศรษฐกิจตำบลหนองท่อน้ำ ประจำปีงบประมาณ ๒๕๖๗ โดยมีวัตถุประสงค์ เพื่อดำเนินโครงการส่งเสริมและพัฒนาศักยภาพการปลูกพืชเศรษฐกิจตำบลหนองท่อน้ำ ประจำปีงบประมาณ ๒๕๖๗ โดยมีค่าใช้จ่ายประกอบด้วย ค่าปุ๋ย ค่าวัสดุ ค่าตอบแทนวิทยากร ค่าอาหาร ค่าอาหารว่างและเครื่องดื่ม ฯลฯ ค่าใช้จ่ายอื่นที่จำเป็นในการอบรมสำหรับการจัดทำโครงการ ฯลฯ		๑๐,๐๐๐				ประชาชนมีความพึงพอใจในการบริการมากกว่าร้อยละ 75	การปฏิบัติงานมีประสิทธิภาพและบริการประชาชนมีความรวดเร็ว	สำนักปลัด
5	โครงการอบรมเชิงปฏิบัติการการขอรับรองมาตรฐานผลิตภัณฑ์ชุมชน	โครงการอบรมเชิงปฏิบัติการ การขอรับรองมาตรฐานผลิตภัณฑ์ชุมชน	เพื่อจ่ายเป็นค่าใช้จ่ายในการดำเนินโครงการอบรมเชิงปฏิบัติการ การขอรับรองมาตรฐานผลิตภัณฑ์ชุมชน ประจำปีงบประมาณ ๒๕๖๗ โดยมีวัตถุประสงค์ เพื่อดำเนินโครงการอบรมเชิงปฏิบัติการ การขอรับรองมาตรฐานผลิตภัณฑ์ชุมชน ประจำปีงบประมาณ ๒๕๖๗ โดยมีค่าใช้จ่ายประกอบด้วย ค่าปุ๋ย ค่าวัสดุ ค่าตอบแทนวิทยากร ค่าอาหาร ค่าอาหารว่างและเครื่องดื่ม ฯลฯ ค่าใช้จ่ายอื่นที่จำเป็นในการอบรมสำหรับการจัดทำโครงการ ฯลฯ		๑๐,๐๐๐				ประชาชนมีความพึงพอใจในการบริการมากกว่าร้อยละ 75	การปฏิบัติงานมีประสิทธิภาพและบริการประชาชนมีความรวดเร็ว	สำนักปลัด

ที่	โครงการ	วัตถุประสงค์	เป้าหมาย	งบประมาณและที่ผ่านมา					ตัวชี้วัด (KPI)	ผลที่คาดว่าจะได้รับ	หน่วยงานที่รับผิดชอบ
				๒๕๖๖	๒๕๖๗	๒๕๖๘	๒๕๖๙	๒๕๗๐			
๖	อุดหนุนศูนย์ปฏิบัติการร่วมในการช่วยเหลือประชาชนขององค์กรปกครองส่วนท้องถิ่น (สถานที่กลาง) อำเภอกุศขำวุ่น จังหวัดอุบลราชธานี ประจำปีงบประมาณ	อุดหนุนศูนย์ปฏิบัติการร่วมในการช่วยเหลือประชาชนขององค์กรปกครองส่วนท้องถิ่น (สถานที่กลาง) อำเภอกุศขำวุ่น จังหวัดอุบลราชธานี			๒๐,๐๐๐				ประชาชนมีความพึงพอใจในการบริการมากกว่าร้อยละ 75	การปฏิบัติงานมีประสิทธิภาพและบริการประชาชนมีความรวดเร็ว	สำนักปลัด

รายละเอียดโครงการพัฒนา

แบบ ผ. ๐๒/๑

ที่นำมาจากแผนพัฒนาหมู่บ้านและแผนพัฒนาชุมชน (พ.ศ. ๒๕๖๖-๒๕๗๐)
องค์การบริหารส่วนตำบลหนองทันน้ำ ตำบลหนองทันน้ำ อำเภอภูซำบั้ง จังหวัดอุบลราชธานี

- ก. ยุทธศาสตร์ชาติ ๒๐ ปี ยุทธศาสตร์ด้านการสร้างความสามารถในการแข่งขัน
- ข. แผนพัฒนาเศรษฐกิจและสังคมแห่งชาติ ฉบับที่ ๑๓ หมายความว่า ๘ ไทยมีพื้นที่และเมืองอัจฉริยะที่น่าอยู่ ปลอดภัย เติบโตได้อย่างยั่งยืน
- ค. Sustainable Development Goals : SDGs เป้าหมายที่ ๙ พัฒนาโครงสร้างพื้นฐานที่พร้อมรับการเปลี่ยนแปลง ส่งเสริมการปรับตัวให้เป็นอุตสาหกรรมอย่างยั่งยืน และทั่วถึงและสนับสนุนนวัตกรรม
- ง. ยุทธศาสตร์จังหวัดอุบลราชธานีที่ ๑ การพัฒนาเมืองน่าอยู่ทันสมัย
- จ. ยุทธศาสตร์การพัฒนาขององค์กรปกครองส่วนท้องถิ่นในเขตจังหวัดที่ ๑ การพัฒนาด้านโครงสร้างพื้นฐาน

๑. ยุทธศาสตร์ที่ ๑ ผังเมืองดีมีมาตรฐาน

๑.๑ แผนงาน ศาสนาวัฒนธรรมและนันทนาการ

ที่	โครงการ	วัตถุประสงค์	เป้าหมาย	งบประมาณและที่ผ่านมา					ตัวชี้วัด (KPI)	ผลที่คาดว่าจะได้รับ	หน่วยงานที่รับผิดชอบ
				๒๕๖๖	๒๕๖๗	๒๕๖๘	๒๕๖๙	๒๕๗๐			
1	โครงการกีฬาต้านยาเสพติด	เพื่อดำเนินโครงการกีฬาต้านยาเสพติด	เพื่อจ่ายเป็นค่าดำเนินโครงการกีฬาต้านยาเสพติด ประจำปี 2567 โดยมีวัตถุประสงค์ เพื่อส่งเสริมการกีฬาและป้องกันยาเสพติดของเยาวชนตำบลหนองทันน้ำ โดยมีค่าใช้จ่าย ประกอบด้วย .ค่าป้ายประชาสัมพันธ์โครงการ ค่าอาหาร ค่าอาหารว่างและเครื่องดื่ม ค่าตอบแทน คณะกรรมการ ค่าวัสดุ อุปกรณ์ ค่าถ่ายเอกสาร ค่าเช่าอุปกรณ์ต่างๆ ค่าพาหนะในการเดินทาง ค่าใช้จ่ายอื่นที่จำเป็นในการอบรมสำหรับการจัดทำโครงการ ฯลฯ		100,000				ประชาชนมีความพึงพอใจในการบริการมากกว่าร้อยละ 75	การปฏิบัติงานมีประสิทธิภาพและบริการ ประชาชนมีความรวดเร็ว	กองการศึกษา

ที่	โครงการ	วัตถุประสงค์	เป้าหมาย	งบประมาณและที่ผ่านมา					ตัวชี้วัด (KPI)	ผลที่คาดว่าจะได้รับ	หน่วยงานที่รับผิดชอบ	
				๒๕๖๖	๒๕๖๗	๒๕๖๘	๒๕๖๙	๒๕๗๐				
๒	โครงการคลินิกกีฬา	เพื่อดำเนินโครงการคลินิกกีฬา	เพื่อจ่ายเป็นค่าดำเนินโครงการคลินิกกีฬา ประจำปี ๒๕๖๗ โดยมี วัตถุประสงค์ เพื่อ ส่งเสริม กีฬาของเยาวชนตำบลหนอง หน้ํา โดยมีค่าใช้จ่าย ประกอบด้วย ค่าป้าย ประชาสัมพันธ์โครงการ ค่าอาหาร ค่าอาหารว่างและ เครื่องดื่ม ค่าตอบแทน คณะกรรมการ ค่าวัสดุ อุปกรณ์ ค่าถ่ายเอกสาร ค่า เช่าอุปกรณ์ต่างๆ ค่าพาหนะ ในการเดินทาง ค่าใช้จ่ายอื่นที่ จำเป็นในการอบรมสำหรับการ จัดทำโครงการ ฯลฯ		๒๐๐๐๐					ประชาชนมี ความพึงพอใจ ในการบริการ มากกว่าร้อยละ 75	การปฏิบัติงาน มีประสิทธิภาพ และบริการ ประชาชนมีความ รวดเร็ว	กองการศึกษา
๓	โครงการถนนสายวัฒนธรรม ลานวัฒนธรรม สร้างสุข ส่งเสริมฟื้นฟูขนบธรรมเนียม ประเพณีท้องถิ่น				๒๐๐๐๐					ประชาชนมี ความพึงพอใจ ในการบริการ มากกว่าร้อยละ 75	การปฏิบัติงาน มีประสิทธิภาพ และบริการ ประชาชนมีความ รวดเร็ว	กองการศึกษา
๔	โครงการส่งเสริมคุณธรรมและ จริยธรรมเด็กและเยาวชน				๑๐๐๐๐					ประชาชนมี ความพึงพอใจ ในการบริการ มากกว่าร้อยละ 75	การปฏิบัติงาน มีประสิทธิภาพ และบริการ ประชาชนมีความ รวดเร็ว	กองการศึกษา
๕	โครงการส่งเสริมประเพณีลอย กระทง				๑๐๐๐๐๐					ประชาชนมี ความพึงพอใจ ในการบริการ มากกว่าร้อยละ 75	การปฏิบัติงาน มีประสิทธิภาพ และบริการ ประชาชนมีความ รวดเร็ว	กองการศึกษา

ที่	โครงการ	วัตถุประสงค์	เป้าหมาย	งบประมาณและที่ผ่านมา					ตัวชี้วัด (KPI)	ผลที่คาดว่าจะได้รับ	หน่วยงานที่รับผิดชอบ	
				๒๕๖๖	๒๕๖๗	๒๕๖๘	๒๕๖๙	๒๕๗๐				
๖	โครงการสืบสานตำนานเนาปู่ตา	โครงการถนนสายวัฒนธรรม ลานวัฒนธรรม สร้างสุข ส่งเสริมฟื้นฟู ขนบธรรมเนียม ประเพณีท้องถิ่น	โครงการถนนสายวัฒนธรรม ลานวัฒนธรรม สร้างสุข ส่งเสริมฟื้นฟู ขนบธรรมเนียม ประเพณีท้องถิ่น		๒๐๐๐๐					ประชาชนมีความพึงพอใจในการบริการมากกว่าร้อยละ 75	การปฏิบัติงานมีประสิทธิภาพและบริการ ประชาชนมีความรวดเร็ว	กองการศึกษา
๗	โครงการสืบสานตำนานเนาภูขาม	โครงการส่งเสริมคุณธรรมและจริยธรรมเด็กและเยาวชน	โครงการส่งเสริมคุณธรรมและจริยธรรมเด็กและเยาวชน		๕๐๐๐๐					ประชาชนมีความพึงพอใจในการบริการมากกว่าร้อยละ 75	การปฏิบัติงานมีประสิทธิภาพและบริการ ประชาชนมีความรวดเร็ว	กองการศึกษา
๘	โครงการสืบสานตำนานเนาวังเจ้า	โครงการส่งเสริมประเพณีลอยกระทง	โครงการส่งเสริมประเพณีลอยกระทง		๒๐๐๐๐					ประชาชนมีความพึงพอใจในการบริการมากกว่าร้อยละ 75	การปฏิบัติงานมีประสิทธิภาพและบริการ ประชาชนมีความรวดเร็ว	กองการศึกษา
๙	อุดหนุนเทศบาลตำบลกุดข้าวปุ้น ตามโครงการขอรับเงินอุดหนุนการจัดทำเทียนพรรษา จังหวัดอุบลราชธานี	โครงการสืบสานตำนานเนาปู่ตา	โครงการสืบสานตำนานเนาปู่ตา		๕๐๐๐๐					ประชาชนมีความพึงพอใจในการบริการมากกว่าร้อยละ 75	การปฏิบัติงานมีประสิทธิภาพและบริการ ประชาชนมีความรวดเร็ว	กองการศึกษา
๑๐	อุดหนุนที่ทำการปกครองจังหวัดอุบลราชธานีช่วยเหลืองานกาชาดอุบลราชธานี	โครงการสืบสานตำนานเนาภูขาม	โครงการสืบสานตำนานเนาภูขาม		๑๐๐๐๐					ประชาชนมีความพึงพอใจในการบริการมากกว่าร้อยละ 75	การปฏิบัติงานมีประสิทธิภาพและบริการ ประชาชนมีความรวดเร็ว	กองการศึกษา

ที่	โครงการ	วัตถุประสงค์	เป้าหมาย	งบประมาณและที่ผ่านมา					ตัวชี้วัด (KPI)	ผลที่คาดว่าจะได้รับ	หน่วยงานที่รับผิดชอบ	
				๒๕๖๖	๒๕๖๗	๒๕๖๘	๒๕๖๙	๒๕๗๐				
๑๑	อุดหนุนที่ทำการปกครองจังหวัดอุบลราชธานี โครงการขอรับเงินอุดหนุนการจัดงานประเพณีแห่เทียนพรรษา และส่งเสริมการท่องเที่ยวตามพันธกิจของจังหวัดอุบลราชธานี ประจำปี ๒๕๖๗	โครงการสืบสานตำนานเนาวังเจ้า	โครงการสืบสานตำนานเนาวังเจ้า		๑๐๐๐๐					ประชาชนมีความพึงพอใจในการบริการมากกว่าร้อยละ 75	การปฏิบัติงานมีประสิทธิภาพและบริการประชาชนมีความรวดเร็ว	กองการศึกษา
๑๒	อุดหนุนให้กับวัดปฐมวันในการดำเนินโครงการบรรพชาสามเณรภาคฤดูร้อน และบวชศีลจารีณี	อุดหนุนเทศบาลตำบลกุดข้าวปุ้นตามโครงการขอรับเงินอุดหนุนการจัดทำเทียนพรรษาจังหวัดอุบลราชธานี	อุดหนุนเทศบาลตำบลกุดข้าวปุ้นตามโครงการขอรับเงินอุดหนุนการจัดทำเทียนพรรษาจังหวัดอุบลราชธานี		๓๐๐๐๐					ประชาชนมีความพึงพอใจในการบริการมากกว่าร้อยละ 75	การปฏิบัติงานมีประสิทธิภาพและบริการประชาชนมีความรวดเร็ว	กองการศึกษา
๑๓	อุดหนุนให้กับวัดปฐมวันในการดำเนินโครงการเปิดการเรียนการสอนธรรมศึกษา	อุดหนุนที่ทำการปกครองจังหวัดอุบลราชธานีช่วยเหลืองานกาชาดอุบลราชธานี	อุดหนุนที่ทำการปกครองจังหวัดอุบลราชธานีช่วยเหลืองานกาชาดอุบลราชธานี		๒๐๐๐๐					ประชาชนมีความพึงพอใจในการบริการมากกว่าร้อยละ 75	การปฏิบัติงานมีประสิทธิภาพและบริการประชาชนมีความรวดเร็ว	กองการศึกษา

รายละเอียดโครงการพัฒนา

แบบ ผ. ๐๒/๑

ที่นำมาจากแผนพัฒนาหมู่บ้านและแผนพัฒนาชุมชน (พ.ศ. ๒๕๖๖-๒๕๗๐)
องค์การบริหารส่วนตำบลหนองทันน้ำ ตำบลหนองทันน้ำ อำเภอกุดข้าวปุ้น จังหวัดอุบลราชธานี

- ก. ยุทธศาสตร์ชาติ ๒๐ ปี ยุทธศาสตร์ด้านการสร้างความสามารถในการแข่งขัน
- ข. แผนพัฒนาเศรษฐกิจและสังคมแห่งชาติ ฉบับที่ ๑๓ หมายความว่า ๘ ไทยมีพื้นที่และเมืองอัจฉริยะที่น่าอยู่ ปลอดภัย เด็ดโตได้อย่างยั่งยืน
- ค. Sustainable Development Goals : SDGs เป้าหมายที่ ๙ พัฒนาโครงสร้างพื้นฐานที่พร้อมรับการเปลี่ยนแปลง ส่งเสริมการปรับตัวให้เป็นอุตสาหกรรมอย่างยั่งยืน และทั่วถึงและสนับสนุนนวัตกรรม
- ง. ยุทธศาสตร์จังหวัดอุบลราชธานีที่ ๑ การพัฒนาเมืองน่าอยู่ทันสมัย
- จ. ยุทธศาสตร์การพัฒนาขององค์กรปกครองส่วนท้องถิ่นในเขตจังหวัดที่ ๑ การพัฒนาด้านโครงสร้างพื้นฐาน

๑. ยุทธศาสตร์ที่ ๑ ผังเมืองดีมีมาตรฐาน

๑.๑ แผนงาน อุตสาหกรรมและการโยธา

ที่	โครงการ	วัตถุประสงค์	เป้าหมาย	งบประมาณและที่ผ่านมา					ตัวชี้วัด (KPI)	ผลที่คาดว่าจะได้รับ	หน่วยงานที่รับผิดชอบ
				๒๕๖๖	๒๕๖๗	๒๕๖๘	๒๕๖๙	๒๕๗๐			
1	โครงการขยายถนนคอนกรีตเสริมเหล็ก บ้านหนองทันน้ำ หมู่ที่ 1 สายบ้านหนองทันน้ำ - คุ่มโป่งพัฒนา ตำบลหนองทันน้ำ อำเภอกุดข้าวปุ้น จังหวัดอุบลราชธานี	1.เพื่อให้บริการประชาชนเดินทางสัญจรไป-มาได้สะดวก มีความความปลอดภัยในชีวิตและทรัพย์สิน 2.เพื่อบำรุงรักษาเส้นทางคมนาคมและขนส่งให้สามารถใช้งานได้ปกติ	โครงการขยายถนนคอนกรีตเสริมเหล็ก บ้านหนองทันน้ำ หมู่ที่ 1 สายบ้านหนองทันน้ำ - คุ่มโป่งพัฒนา ตำบลหนองทันน้ำ อำเภอกุดข้าวปุ้น จังหวัดอุบลราชธานี ขนาดผิวจราจรกว้างข้างละ 0.60 เมตร ระยะทาง 124 เมตร หนา 0.15 เมตร หรือมีพื้นที่ไม่น้อยกว่า 148.8 ตารางเมตร	90,000					1. การก่อสร้าง/การซ่อมบำรุง ฯลฯ เป็นไปตามแบบแปลน/รูปแบบรายการร้อยละ 100 2. ประชาชนพึงพอใจในการสัญจรไม่น้อยกว่า ร้อยละ 75	1.ประชาชนเดินทางสัญจรไป-มาได้สะดวกมีความปลอดภัยในชีวิตและทรัพย์สิน 2. เส้นทางคมนาคมและขนส่งตามภารกิจถ่ายโอนได้รับการบำรุงรักษาให้สามารถใช้งานได้ตามปกติ	กองช่าง

ที่	โครงการ	วัตถุประสงค์	เป้าหมาย	งบประมาณและที่ผ่านมา					ตัวชี้วัด (KPI)	ผลที่คาดว่าจะได้รับ	หน่วยงานที่รับผิดชอบ	
				๒๕๖๖	๒๕๖๗	๒๕๖๘	๒๕๖๙	๒๕๗๐				
2	โครงการขยายถนนคอนกรีตเสริมเหล็ก บ้านหนองต้นน้ำ หมู่ที่ 1 สายคุ้มโป่งพัฒนา - บ้านโนนหินแร่ ตำบลหนองต้นน้ำ อำเภอกุดข้าวปุ้น จังหวัดอุบลราชธานี	1.เพื่อให้บริการประชาชนเดินทางสัญจรไป-มาได้สะดวก มีความความปลอดภัยในชีวิตและทรัพย์สิน 2.เพื่อบำรุงรักษาเส้นทางคมนาคมและขนส่งให้สามารถใช้งานได้ปกติ	โครงการขยายถนนคอนกรีตเสริมเหล็ก บ้านหนองต้นน้ำ หมู่ที่ 1 สายคุ้มโป่งพัฒนา - บ้านโนนหินแร่ ตำบลหนองต้นน้ำ อำเภอกุดข้าวปุ้น จังหวัดอุบลราชธานี ขนาดผิวจราจรกว้างข้างละ 0.60 เมตร ระยะทาง 435 เมตร หนา 0.15 เมตร หรือมีพื้นที่ไม่น้อยกว่า 522 ตารางเมตร	319,000						1. การก่อสร้าง/การซ่อมบำรุง ฯลฯ เป็นไปตามแบบแปลน/รูปแบบรายการร้อยละ 100 2. ประชาชนพึงพอใจในการสัญจรไม่น้อยกว่า ร้อยละ 75	1.ประชาชนเดินทางสัญจรไป-มาได้สะดวกมีความปลอดภัยในชีวิตและทรัพย์สิน 2. เส้นทางคมนาคมและขนส่งตามภารกิจถ่ายโอนได้รับการบำรุงรักษาให้สามารถใช้งานได้ตามปกติ	กองช่าง
3	โครงการก่อสร้างท่อลอดเหลี่ยม บ้านหนองต้นน้ำ หมู่ที่ 1 ตำบลหนองต้นน้ำ อำเภอกุดข้าวปุ้น จังหวัดอุบลราชธานี	1.เพื่อให้บริการประชาชนเดินทางสัญจรไป-มาได้สะดวก มีความความปลอดภัยในชีวิตและทรัพย์สิน 2.เพื่อบำรุงรักษาเส้นทางคมนาคมและขนส่งให้สามารถใช้งานได้ปกติ	โครงการก่อสร้างท่อลอดเหลี่ยม บ้านหนองต้นน้ำ หมู่ที่ 1 ตำบลหนองต้นน้ำ อำเภอกุดข้าวปุ้น จังหวัดอุบลราชธานี ขนาด 1 ช่อง กว้าง 3 เมตร สูง 1.8 เมตร ผิวจราจรกว้าง 4 เมตร	200,000						1. การก่อสร้าง/การซ่อมบำรุง ฯลฯ เป็นไปตามแบบแปลน/รูปแบบรายการร้อยละ 100 2. ประชาชนพึงพอใจในการสัญจรไม่น้อยกว่า ร้อยละ 75	1.ประชาชนเดินทางสัญจรไป-มาได้สะดวกมีความปลอดภัยในชีวิตและทรัพย์สิน 2. เส้นทางคมนาคมและขนส่งตามภารกิจถ่ายโอนได้รับการบำรุงรักษาให้สามารถใช้งานได้ตามปกติ	กองช่าง

ที่	โครงการ	วัตถุประสงค์	เป้าหมาย	งบประมาณและที่ผ่านมา					ตัวชี้วัด (KPI)	ผลที่คาดว่าจะได้รับ	หน่วยงานที่รับผิดชอบ
				๒๕๖๖	๒๕๖๗	๒๕๖๘	๒๕๖๙	๒๕๗๐			
4	โครงการขุดลอกแก้มลิงพร้อมปรับปรุงภูมิทัศน์อ่างเก็บน้ำโสกลาดาล บ้านหนองทันน้ำ หมู่ที่ 1 ตำบลหนองทันน้ำ อำเภอกุดข้าวปุ้น จังหวัดอุบลราชธานี	1.เพื่อให้บริการประชาชนเดินทางสัญจรไป-มาได้สะดวก มีความความปลอดภัยในชีวิตและทรัพย์สิน 2.เพื่อบำรุงรักษาเส้นทางคมนาคมและขนส่งให้สามารถใช้งานได้ปกติ	โครงการขุดลอกแก้มลิงพร้อมปรับปรุงภูมิทัศน์อ่างเก็บน้ำโสกลาดาล บ้านหนองทันน้ำ หมู่ที่ 1 ตำบลหนองทันน้ำ อำเภอกุดข้าวปุ้น จังหวัดอุบลราชธานี	200,000					1. การก่อสร้าง/การซ่อมบำรุง ฯลฯ เป็นไปตามแบบแปลน/รูปแบบรายการร้อยละ 100 2. ประชาชนพึงพอใจในการสัญจรไม่น้อยกว่า ร้อยละ 75	1.ประชาชนเดินทางสัญจรไป-มาได้สะดวกมีความปลอดภัยในชีวิตและทรัพย์สิน 2. เส้นทางคมนาคมและขนส่งตามภารกิจถ่ายโอนได้รับการบำรุงรักษาให้สามารถใช้งานได้ตามปกติ	กองช่าง

ที่	โครงการ	วัตถุประสงค์	เป้าหมาย	งบประมาณและที่ผ่านมา					ตัวชี้วัด (KPI)	ผลที่คาดว่าจะได้รับ	หน่วยงานที่รับผิดชอบ	
				๒๕๖๖	๒๕๖๗	๒๕๖๘	๒๕๖๙	๒๕๗๐				
5	โครงการก่อสร้างถนนคอนกรีตเสริมเหล็ก บ้านบก หมู่ที่ 2 สายบ้านบก หมู่ที่ 2 - ถนนอบจ. สองคอนตอนอีตอน ตำบลหนองหันน้ำ อำเภอกุดข้าวปุ้น จังหวัดอุบลราชธานี	1.เพื่อให้บริการประชาชนเดินทางสัญจรไป-มาได้สะดวก มีความความปลอดภัยในชีวิตและทรัพย์สิน 2.เพื่อบำรุงรักษาเส้นทางคมนาคมและขนส่งให้สามารถใช้งานได้ปกติ	โครงการก่อสร้างถนนคอนกรีตเสริมเหล็ก บ้านบก หมู่ที่ 2 สายบ้านบก หมู่ที่ 2 - ถนนอบจ. สองคอนตอนอีตอน ตำบลหนองหันน้ำ อำเภอกุดข้าวปุ้น จังหวัดอุบลราชธานี ขนาดผิวจราจรกว้าง 4 เมตร ระยะทาง 85 เมตร หนา 0.15 เมตร หรือมีพื้นที่ผิวจราจรไม่น้อยกว่า 340 ตารางเมตร ไหล่ทางลูกรังข้างละ 0 - 0.50 เมตร	217,000						1. การก่อสร้าง/การซ่อมบำรุง ฯลฯ เป็นไปตามแบบแปลน/รูปแบบรายการร้อยละ 100 2. ประชาชนพึงพอใจในการสัญจรไม่น้อยกว่า ร้อยละ 75	1.ประชาชนเดินทางสัญจรไป-มาได้สะดวกมีความปลอดภัยในชีวิตและทรัพย์สิน 2. เส้นทางคมนาคมและขนส่งตามภารกิจถ่ายโอนได้รับการบำรุงรักษาให้สามารถใช้งานได้ตามปกติ	กองช่าง

ที่	โครงการ	วัตถุประสงค์	เป้าหมาย	งบประมาณและที่ผ่านมา					ตัวชี้วัด (KPI)	ผลที่คาดว่าจะได้รับ	หน่วยงานที่รับผิดชอบ	
				๒๕๖๖	๒๕๖๗	๒๕๖๘	๒๕๖๙	๒๕๗๐				
6	โครงการขุดลอกลำห้วยตาจันทร์ บ้านบก หมู่ที่ 2 ตำบลหนองต้นน้ำ อำเภอกุดข้าวปุ้น จังหวัดอุบลราชธานี	1.เพื่อให้บริการประชาชนเดินทางสัญจรไป-มาได้สะดวก มีความความปลอดภัยในชีวิตและทรัพย์สิน 2.เพื่อบำรุงรักษาเส้นทางคมนาคมและขนส่งให้สามารถใช้งานได้ปกติ	โครงการขุดลอกลำห้วยตาจันทร์ บ้านบก หมู่ที่ 2 ตำบลหนองต้นน้ำ อำเภอกุดข้าวปุ้น จังหวัดอุบลราชธานี ขนาดกันบ่อกว้าง 8 เมตร ปากบ่อกว้าง 15 เมตร ลึกเฉลี่ย 3 เมตร ระยะทาง 100 เมตร	100,000						1. การก่อสร้าง/การซ่อมบำรุง ฯลฯ เป็นไปตามแบบแปลน/รูปแบบรายการร้อยละ 100 2. ประชาชนพึงพอใจในการสัญจรไม่น้อยกว่า ร้อยละ 75	1.ประชาชนเดินทางสัญจรไป-มาได้สะดวกมีความปลอดภัยในชีวิตและทรัพย์สิน 2. เส้นทางคมนาคมและขนส่งตามภารกิจถ่ายโอนได้รับการบำรุงรักษาให้สามารถใช้งานได้ตามปกติ	กองช่าง

ที่	โครงการ	วัตถุประสงค์	เป้าหมาย	งบประมาณและที่ผ่านมา					ตัวชี้วัด (KPI)	ผลที่คาดว่าจะได้รับ	หน่วยงานที่รับผิดชอบ	
				๒๕๖๖	๒๕๖๗	๒๕๖๘	๒๕๖๙	๒๕๗๐				
7	โครงการปรับปรุงถนนคอนกรีตเสริมเหล็ก ผิวจราจรแอสฟัลท์ติกคอนกรีตแบบ Overlay บ้านบก หมู่ที่ 2 สายบ้านบก หมู่ที่ 2 - ถนน อบจ. สองคอนตอนใต้ ตำบลหนองหาน อำเภอภูพาน จังหวัด อุดรธานี	1.เพื่อให้บริการประชาชนเดินทางสัญจรไป-มาได้สะดวก มีความความปลอดภัยในชีวิตและทรัพย์สิน 2.เพื่อบำรุงรักษาเส้นทางคมนาคมและขนส่งให้สามารถใช้งานได้ปกติ	โครงการปรับปรุงถนนคอนกรีตเสริมเหล็ก ผิวจราจรแอสฟัลท์ติกคอนกรีตแบบ Overlay บ้านบก หมู่ที่ 2 สายบ้านบก หมู่ที่ 2 - ถนน อบจ. สองคอนตอนใต้ ตำบลหนองหาน อำเภอภูพาน จังหวัดอุดรธานี ขนาดผิวจราจรกว้าง 4 เมตร ระยะทาง 125 เมตร หนา 0.05 เมตร หรือมีพื้นผิวจราจรไม่น้อยกว่า 500 ตารางเมตร	210,000						1. การก่อสร้าง/การซ่อมบำรุง ฯลฯ เป็นไปตามแบบแปลน/รูปแบบรายการร้อยละ 100 2. ประชาชนพึงพอใจในการสัญจรไม่น้อยกว่า ร้อยละ 75	1.ประชาชนเดินทางสัญจรไป-มาได้สะดวกมีความปลอดภัยในชีวิตและทรัพย์สิน 2. เส้นทางคมนาคมและขนส่งตามภารกิจถ่ายโอนได้รับการบำรุงรักษาให้สามารถใช้งานได้ตามปกติ	กองช่าง

ที่	โครงการ	วัตถุประสงค์	เป้าหมาย	งบประมาณและที่ผ่านมา					ตัวชี้วัด (KPI)	ผลที่คาดว่าจะได้รับ	หน่วยงานที่รับผิดชอบ	
				๒๕๖๖	๒๕๖๗	๒๕๖๘	๒๕๖๙	๒๕๗๐				
8	โครงการก่อสร้างขยายท่อลอดเหลียม บ้านบก หมู่ที่ 2 ตำบลหนองต้นน้ำ อำเภอกุศช้างบูน จังหวัดอุบลราชธานี	1.เพื่อให้บริการประชาชนเดินทางสัญจรไป-มาได้สะดวก มีความความปลอดภัยในชีวิตและทรัพย์สิน 2.เพื่อบำรุงรักษาเส้นทางคมนาคมและขนส่งให้สามารถใช้งานได้ปกติ	โครงการก่อสร้างขยายท่อลอดเหลียม บ้านบก หมู่ที่ 2 ตำบลหนองต้นน้ำ อำเภอกุศช้างบูน จังหวัดอุบลราชธานี ขนาดผิวจราจรกว้าง ด้านละ 1 เมตร ยาว 6 เมตร	200,000						1. การก่อสร้าง/การซ่อมบำรุง ฯลฯ เป็นไปตามแบบแปลน/รูปแบบรายการร้อยละ 100 2. ประชาชนพึงพอใจในการสัญจรไม่น้อยกว่า ร้อยละ 75	1.ประชาชนเดินทางสัญจรไป-มาได้สะดวกมีความปลอดภัยในชีวิตและทรัพย์สิน 2. เส้นทางคมนาคมและขนส่งตามภารกิจถ่ายโอนได้รับการบำรุงรักษาให้สามารถใช้งานได้ตามปกติ	กองช่าง
9	โครงการขุดลอกลำห้วยตาจันทร์ บ้านชาติ หมู่ที่ 3 ตำบลหนองต้นน้ำ อำเภอกุศช้างบูน จังหวัดอุบลราชธานี	1.เพื่อให้บริการประชาชนเดินทางสัญจรไป-มาได้สะดวก มีความความปลอดภัยในชีวิตและทรัพย์สิน 2.เพื่อบำรุงรักษาเส้นทางคมนาคมและขนส่งให้สามารถใช้งานได้ปกติ	โครงการขุดลอกลำห้วยตาจันทร์ บ้านชาติ หมู่ที่ 3 ตำบลหนองต้นน้ำ อำเภอกุศช้างบูน จังหวัดอุบลราชธานี ขนาดกันบ่อกว้าง 8 เมตร ปากบ่อกว้าง 15 เมตร ลึก 3 เมตร ระยะทาง 100 เมตร	100,000						1. การก่อสร้าง/การซ่อมบำรุง ฯลฯ เป็นไปตามแบบแปลน/รูปแบบรายการร้อยละ 100 2. ประชาชนพึงพอใจในการสัญจรไม่น้อยกว่า ร้อยละ 75	1.ประชาชนเดินทางสัญจรไป-มาได้สะดวกมีความปลอดภัยในชีวิตและทรัพย์สิน 2. เส้นทางคมนาคมและขนส่งตามภารกิจถ่ายโอนได้รับการบำรุงรักษาให้สามารถใช้งานได้ตามปกติ	กองช่าง

ที่	โครงการ	วัตถุประสงค์	เป้าหมาย	งบประมาณและที่ผ่านมา					ตัวชี้วัด (KPI)	ผลที่คาดว่าจะได้รับ	หน่วยงานที่รับผิดชอบ
				๒๕๖๖	๒๕๖๗	๒๕๖๘	๒๕๖๙	๒๕๗๐			
10	โครงการปรับปรุงพร้อมวางท่อระบบประปาหมู่บ้าน บ้านชาติ หมู่ที่ 3 ตำบลหนองต้นน้ำ อำเภอกุดข้าวปุ้น จังหวัดอุบลราชธานี	1.เพื่อให้บริการประชาชนเดินทางสัญจรไป-มาได้สะดวก มีความความปลอดภัยในชีวิตและทรัพย์สิน 2.เพื่อบำรุงรักษาเส้นทางคมนาคมและขนส่งให้สามารถใช้งานได้ปกติ	โครงการปรับปรุงพร้อมวางท่อระบบประปาหมู่บ้าน บ้านชาติ หมู่ที่ 3 ตำบลหนองต้นน้ำ อำเภอกุดข้าวปุ้น จังหวัดอุบลราชธานี	200,000					1. การก่อสร้าง/การซ่อมบำรุง ฯลฯ เป็นไปตามแบบแปลน/รูปแบบรายการร้อยละ 100 2. ประชาชนพึงพอใจในการสัญจรไม่น้อยกว่า ร้อยละ 75	1.ประชาชนเดินทางสัญจรไป-มาได้สะดวกมีความปลอดภัยในชีวิตและทรัพย์สิน 2. เส้นทางคมนาคมและขนส่งตามภารกิจถ่ายโอนได้รับการบำรุงรักษาให้สามารถใช้งานได้ตามปกติ	กองช่าง
11	โครงการขยายถนนคอนกรีตเสริมเหล็ก บ้านโนนหินแร่ หมู่ที่ 4 สายบ้านโนนหินแร่ - บ้านรวมไทย ตำบลหนองต้นน้ำ อำเภอกุดข้าวปุ้น จังหวัดอุบลราชธานี	1.เพื่อให้บริการประชาชนเดินทางสัญจรไป-มาได้สะดวก มีความความปลอดภัยในชีวิตและทรัพย์สิน 2.เพื่อบำรุงรักษาเส้นทางคมนาคมและขนส่งให้สามารถใช้งานได้ปกติ	โครงการขยายถนนคอนกรีตเสริมเหล็ก บ้านโนนหินแร่ หมู่ที่ 4 สายบ้านโนนหินแร่ - บ้านรวมไทย ตำบลหนองต้นน้ำ อำเภอกุดข้าวปุ้น จังหวัดอุบลราชธานี ขนาดผิวจราจรกว้างข้างละ 0.60 เมตร ระยะทาง 482 เมตร หนา 0.15 เมตร หรือมีพื้นที่ผิวจราจรไม่น้อยกว่า 578.40 ตารางเมตร	354,000					1. การก่อสร้าง/การซ่อมบำรุง ฯลฯ เป็นไปตามแบบแปลน/รูปแบบรายการร้อยละ 100 2. ประชาชนพึงพอใจในการสัญจรไม่น้อยกว่า ร้อยละ 75	1.ประชาชนเดินทางสัญจรไป-มาได้สะดวกมีความปลอดภัยในชีวิตและทรัพย์สิน 2. เส้นทางคมนาคมและขนส่งตามภารกิจถ่ายโอนได้รับการบำรุงรักษาให้สามารถใช้งานได้ตามปกติ	กองช่าง

ที่	โครงการ	วัตถุประสงค์	เป้าหมาย	งบประมาณและที่ผ่านมา					ตัวชี้วัด (KPI)	ผลที่คาดว่าจะได้รับ	หน่วยงานที่รับผิดชอบ	
				๒๕๖๖	๒๕๖๗	๒๕๖๘	๒๕๖๙	๒๕๗๐				
12	โครงการก่อสร้างวางท่อระบายน้ำ พร้อมบ่อพัก คสล. ระบบธนาคารน้ำใต้ดินแบบปิด บ้านโนนหินแร่ หมู่ที่ 4 - คุ่มโปงพัฒนา ตำบลหนองทันน้ำ อำเภอกุดข้าวปุ้น จังหวัดอุบลราชธานี	1.เพื่อให้บริการประชาชนเดินทางสัญจรไป-มาได้สะดวก มีความความปลอดภัยในชีวิตและทรัพย์สิน 2.เพื่อบำรุงรักษาเส้นทางคมนาคมและขนส่งให้สามารถใช้งานได้ปกติ	โครงการก่อสร้างวางท่อระบายน้ำ พร้อมบ่อพัก คสล. ระบบธนาคารน้ำใต้ดินแบบปิด บ้านโนนหินแร่ หมู่ที่ 4 - คุ่มโปงพัฒนา ตำบลหนองทันน้ำ อำเภอกุดข้าวปุ้น จังหวัดอุบลราชธานี วางท่อระบายน้ำขนาดเส้นผ่าศูนย์กลาง 0.30 x 1.00 เมตร บ่อพัก คสล.ขนาด 0.60 x 0.80 เมตร	220,000						1. การก่อสร้าง/การซ่อมบำรุง ฯลฯ เป็นไปตามแบบแปลน/รูปแบบรายการร้อยละ 100 2. ประชาชนพึงพอใจในการสัญจรไม่น้อยกว่า ร้อยละ 75	1.ประชาชนเดินทางสัญจรไป-มาได้สะดวกมีความปลอดภัยในชีวิตและทรัพย์สินขึ้น 2. เส้นทางคมนาคมและขนส่งตามภารกิจถ่ายโอนได้รับการบำรุงรักษาให้สามารถใช้งานได้ตามปกติ	กองช่าง
13	โครงการก่อสร้างวางท่อระบายน้ำ พร้อมบ่อพัก คสล. ระบบธนาคารน้ำใต้ดินแบบปิด บ้านโนนหินแร่ หมู่ที่ 4 ตำบลหนองทันน้ำ อำเภอกุดข้าวปุ้น จังหวัดอุบลราชธานี	1.เพื่อให้บริการประชาชนเดินทางสัญจรไป-มาได้สะดวก มีความความปลอดภัยในชีวิตและทรัพย์สิน 2.เพื่อบำรุงรักษาเส้นทางคมนาคมและขนส่งให้สามารถใช้งานได้ปกติ	โครงการก่อสร้างวางท่อระบายน้ำ พร้อมบ่อพัก คสล. ระบบธนาคารน้ำใต้ดินแบบปิด บ้านโนนหินแร่ หมู่ที่ 4 ตำบลหนองทันน้ำ อำเภอกุดข้าวปุ้น จังหวัดอุบลราชธานี วางท่อระบายน้ำขนาดเส้นผ่าศูนย์กลาง 0.30 x 1.00 เมตร บ่อพัก คสล. 0.60 x 0.80 เมตร	164,000						1. การก่อสร้าง/การซ่อมบำรุง ฯลฯ เป็นไปตามแบบแปลน/รูปแบบรายการร้อยละ 100 2. ประชาชนพึงพอใจในการสัญจรไม่น้อยกว่า ร้อยละ 75	1.ประชาชนเดินทางสัญจรไป-มาได้สะดวกมีความปลอดภัยในชีวิตและทรัพย์สินขึ้น 2. เส้นทางคมนาคมและขนส่งตามภารกิจถ่ายโอนได้รับการบำรุงรักษาให้สามารถใช้งานได้ตามปกติ	กองช่าง

ที่	โครงการ	วัตถุประสงค์	เป้าหมาย	งบประมาณและที่ผ่านมา					ตัวชี้วัด (KPI)	ผลที่คาดว่าจะได้รับ	หน่วยงานที่รับผิดชอบ	
				๒๕๖๖	๒๕๖๗	๒๕๖๘	๒๕๖๙	๒๕๗๐				
14	โครงการปรับปรุงถนนคอนกรีตเสริมเหล็ก ผิวจราจรแอสฟัลท์ติกคอนกรีตแบบ Overlay บ้านสองคอน หมู่ที่ 5 ตำบลหนองต้นน้ำ อำเภอกุดข้าวปุ้น จังหวัดอุบลราชธานี	1.เพื่อให้บริการประชาชนเดินทางสัญจรไป-มาได้สะดวก มีความความปลอดภัยในชีวิตและทรัพย์สิน 2.เพื่อบำรุงรักษาเส้นทางคมนาคมและขนส่งให้สามารถใช้งานได้ปกติ	โครงการปรับปรุงถนนคอนกรีตเสริมเหล็ก ผิวจราจรแอสฟัลท์ติกคอนกรีตแบบ Overlay บ้านสองคอน หมู่ที่ 5 ตำบลหนองต้นน้ำ อำเภอกุดข้าวปุ้น จังหวัดอุบลราชธานี ขนาดผิวจราจรกว้าง 5 เมตร ระยะทาง 200 เมตร หนา 0.05 เมตร หรือมีพื้นผิวจราจรไม่น้อยกว่า 1,000 ตารางเมตร	420,000						1. การก่อสร้าง/การซ่อมบำรุง ฯลฯ เป็นไปตามแบบแปลน/รูปแบบรายการร้อยละ 100 2. ประชาชนพึงพอใจในการสัญจรไม่น้อยกว่า ร้อยละ 75	1.ประชาชนเดินทางสัญจรไป-มาได้สะดวกมีความปลอดภัยในชีวิตและทรัพย์สิน 2. เส้นทางคมนาคมและขนส่งตามภารกิจถ่ายโอนได้รับการบำรุงรักษาให้สามารถใช้งานได้ตามปกติ	กองช่าง
15	โครงการขยายถนนลูกรัง บ้านแสนอุดม หมู่ที่ 6 ตำบลหนองต้นน้ำ อำเภอกุดข้าวปุ้น จังหวัดอุบลราชธานี	1.เพื่อให้บริการประชาชนเดินทางสัญจรไป-มาได้สะดวก มีความความปลอดภัยในชีวิตและทรัพย์สิน 2.เพื่อบำรุงรักษาเส้นทางคมนาคมและขนส่งให้สามารถใช้งานได้ปกติ	โครงการขยายถนนลูกรัง บ้านแสนอุดม หมู่ที่ 6 ตำบลหนองต้นน้ำ อำเภอกุดข้าวปุ้น จังหวัดอุบลราชธานี กว้างข้างละ 1 เมตร ระยะทาง 2,000 เมตร	200,000						1. การก่อสร้าง/การซ่อมบำรุง ฯลฯ เป็นไปตามแบบแปลน/รูปแบบรายการร้อยละ 100 2. ประชาชนพึงพอใจในการสัญจรไม่น้อยกว่า ร้อยละ 75	1.ประชาชนเดินทางสัญจรไป-มาได้สะดวกมีความปลอดภัยในชีวิตและทรัพย์สิน 2. เส้นทางคมนาคมและขนส่งตามภารกิจถ่ายโอนได้รับการบำรุงรักษาให้สามารถใช้งานได้ตามปกติ	กองช่าง

ที่	โครงการ	วัตถุประสงค์	เป้าหมาย	งบประมาณและที่ผ่านมา					ตัวชี้วัด (KPI)	ผลที่คาดว่าจะได้รับ	หน่วยงานที่รับผิดชอบ	
				๒๕๖๖	๒๕๖๗	๒๕๖๘	๒๕๖๙	๒๕๗๐				
16	โครงการปรับปรุงถนนคอนกรีตเสริมเหล็ก ผิวจราจรแอสฟัลท์ติกคอนกรีตแบบ Overlay บ้านศรีสมบุญ หมู่ที่ 7 ตำบลหนองต้นน้ำ อำเภอกุดข้าวปุ้น จังหวัดอุบลราชธานี	1.เพื่อให้บริการประชาชนเดินทางสัญจรไป-มาได้สะดวก มีความความปลอดภัยในชีวิตและทรัพย์สิน 2.เพื่อบำรุงรักษาเส้นทางคมนาคมและขนส่งให้สามารถใช้งานได้ปกติ	โครงการปรับปรุงถนนคอนกรีตเสริมเหล็ก ผิวจราจรแอสฟัลท์ติกคอนกรีตแบบ Overlay บ้านศรีสมบุญ หมู่ที่ 7 ตำบลหนองต้นน้ำ อำเภอกุดข้าวปุ้น จังหวัดอุบลราชธานี ขนาดผิวจราจรกว้าง 5 เมตร ระยะทาง 100 เมตร หนา 0.05 เมตร หรือมีพื้นที่ผิวจราจรไม่น้อยกว่า 500 ตารางเมตร	210,000						1. การก่อสร้าง/การซ่อมบำรุง ฯลฯ เป็นไปตามแบบแปลน/รูปแบบรายการร้อยละ 100 2. ประชาชนพึงพอใจในการสัญจรไม่น้อยกว่า ร้อยละ 75	1.ประชาชนเดินทางสัญจรไป-มาได้สะดวกมีความปลอดภัยในชีวิตและทรัพย์สิน 2. เส้นทางคมนาคมและขนส่งตามภารกิจถ่ายโอนได้รับการบำรุงรักษาให้สามารถใช้งานได้ตามปกติ	กองช่าง
17	โครงการปรับปรุงถนนคอนกรีตเสริมเหล็ก ผิวจราจรแอสฟัลท์ติกคอนกรีตแบบ Overlay บ้านรวมไทย หมู่ที่ 8 ตำบลหนองต้นน้ำ อำเภอกุดข้าวปุ้น จังหวัดอุบลราชธานี	1.เพื่อให้บริการประชาชนเดินทางสัญจรไป-มาได้สะดวก มีความความปลอดภัยในชีวิตและทรัพย์สิน 2.เพื่อบำรุงรักษาเส้นทางคมนาคมและขนส่งให้สามารถใช้งานได้ปกติ	โครงการปรับปรุงถนนคอนกรีตเสริมเหล็ก ผิวจราจรแอสฟัลท์ติกคอนกรีตแบบ Overlay บ้านรวมไทย หมู่ที่ 8 ตำบลหนองต้นน้ำ อำเภอกุดข้าวปุ้น จังหวัดอุบลราชธานี ขนาดผิวจราจรกว้าง 4 เมตร ระยะทาง 130 เมตร หนา 0.05 เมตร หรือมีพื้นที่ผิวจราจรไม่น้อยกว่า 520 ตารางเมตร	218,000						1. การก่อสร้าง/การซ่อมบำรุง ฯลฯ เป็นไปตามแบบแปลน/รูปแบบรายการร้อยละ 100 2. ประชาชนพึงพอใจในการสัญจรไม่น้อยกว่า ร้อยละ 75	1.ประชาชนเดินทางสัญจรไป-มาได้สะดวกมีความปลอดภัยในชีวิตและทรัพย์สิน 2. เส้นทางคมนาคมและขนส่งตามภารกิจถ่ายโอนได้รับการบำรุงรักษาให้สามารถใช้งานได้ตามปกติ	กองช่าง

ที่	โครงการ	วัตถุประสงค์	เป้าหมาย	งบประมาณและที่ผ่านมา					ตัวชี้วัด (KPI)	ผลที่คาดว่าจะได้รับ	หน่วยงานที่รับผิดชอบ	
				๒๕๖๖	๒๕๖๗	๒๕๖๘	๒๕๖๙	๒๕๗๐				
18	โครงการขุดลอกลำห้วยวังตาแก้ว บ้านแหลมทอง หมู่ที่ 9 ตำบลหนองต้นน้ำ อำเภอกุศช้างบูน จังหวัดอุบลราชธานี	1.เพื่อให้บริการประชาชนเดินทางสัญจรไป-มาได้สะดวก มีความความปลอดภัยในชีวิตและทรัพย์สิน 2.เพื่อบำรุงรักษาเส้นทางคมนาคมและขนส่งให้สามารถใช้งานได้ปกติ	โครงการขุดลอกลำห้วยวังตาแก้ว บ้านแหลมทอง หมู่ที่ 9 ตำบลหนองต้นน้ำ อำเภอกุศช้างบูน จังหวัดอุบลราชธานี ขนาดกันบ่อกว้าง 8 เมตร ปากบ่อกว้าง 15 เมตร ลึกเฉลี่ย 3 เมตร ระยะทาง 100 เมตร	100,000						1. การก่อสร้าง/การซ่อมบำรุง ฯลฯ เป็นไปตามแบบแปลน/รูปแบบรายการร้อยละ 100 2. ประชาชนพึงพอใจในการสัญจรไม่น้อยกว่า ร้อยละ 75	1.ประชาชนเดินทางสัญจรไป-มาได้สะดวกมีความปลอดภัยในชีวิตและทรัพย์สิน 2. เส้นทางคมนาคมและขนส่งตามภารกิจถ่ายโอนได้รับการบำรุงรักษาให้สามารถใช้งานได้ตามปกติ	กองช่าง
19	โครงการก่อสร้างสนามกีฬาหญ้าจริง พร้อมติดตั้งตาข่ายกันรอบสนาม บ้านแหลมทอง หมู่ที่ 9 ตำบลหนองต้นน้ำ อำเภอกุศช้างบูน จังหวัดอุบลราชธานี	1.เพื่อให้บริการประชาชนเดินทางสัญจรไป-มาได้สะดวก มีความความปลอดภัยในชีวิตและทรัพย์สิน 2.เพื่อบำรุงรักษาเส้นทางคมนาคมและขนส่งให้สามารถใช้งานได้ปกติ	โครงการก่อสร้างสนามกีฬาหญ้าจริง พร้อมติดตั้งตาข่ายกันรอบสนาม บ้านแหลมทอง หมู่ที่ 9 ตำบลหนองต้นน้ำ อำเภอกุศช้างบูน จังหวัดอุบลราชธานี	200,000						1. การก่อสร้าง/การซ่อมบำรุง ฯลฯ เป็นไปตามแบบแปลน/รูปแบบรายการร้อยละ 100 2. ประชาชนพึงพอใจในการสัญจรไม่น้อยกว่า ร้อยละ 75	1.ประชาชนเดินทางสัญจรไป-มาได้สะดวกมีความปลอดภัยในชีวิตและทรัพย์สิน 2. เส้นทางคมนาคมและขนส่งตามภารกิจถ่ายโอนได้รับการบำรุงรักษาให้สามารถใช้งานได้ตามปกติ	กองช่าง

ที่	โครงการ	วัตถุประสงค์	เป้าหมาย	งบประมาณและที่ผ่านมา					ตัวชี้วัด (KPI)	ผลที่คาดว่าจะได้รับ	หน่วยงานที่รับผิดชอบ	
				๒๕๖๖	๒๕๖๗	๒๕๖๘	๒๕๖๙	๒๕๗๐				
20	โครงการก่อสร้างวางท่อระบายน้ำ พร้อมบ่อพัก คสล. ระบบธนาคารน้ำใต้ดินแบบปิด บ้านศรีเชียงใหม่ หมู่ที่ 10 ตำบลหนองหาน้ำ อำเภอกุดข้าวปุ้น จังหวัดอุบลราชธานี	1.เพื่อให้บริการประชาชนเดินทางสัญจรไป-มาได้สะดวก มีความความปลอดภัยในชีวิตและทรัพย์สิน 2.เพื่อบำรุงรักษาเส้นทางคมนาคมและขนส่งให้สามารถใช้งานได้ปกติ	โครงการก่อสร้างวางท่อระบายน้ำ พร้อมบ่อพัก คสล. ระบบธนาคารน้ำใต้ดินแบบปิด บ้านศรีเชียงใหม่ หมู่ที่ 10 ตำบลหนองหาน้ำ อำเภอกุดข้าวปุ้น จังหวัดอุบลราชธานี วางท่อระบายน้ำขนาดเส้นผ่าศูนย์กลาง 0.30 x 1.00 เมตร บ่อพัก คสล.ขนาด 0.60 x 0.80 เมตร	200,000						1. การก่อสร้าง/การซ่อมบำรุง ฯลฯ เป็นไปตามแบบแปลน/รูปแบบรายการร้อยละ 100 2. ประชาชนพึงพอใจในการสัญจรไม่น้อยกว่า ร้อยละ 75	1.ประชาชนเดินทางสัญจรไป-มาได้สะดวกมีความปลอดภัยในชีวิตและทรัพย์สิน 2. เส้นทางคมนาคมและขนส่งตามภารกิจถ่ายโอนได้รับการบำรุงรักษาให้สามารถใช้งานได้ตามปกติ	กองช่าง
21	โครงการปรับปรุงถนนคอนกรีตเสริมเหล็ก ผิวจราจรแอสฟัลท์ติกคอนกรีตแบบ Overlay บ้านแสนอุดมเหนือ หมู่ที่ 11 ตำบลหนองหาน้ำ อำเภอกุดข้าวปุ้น จังหวัดอุบลราชธานี	1.เพื่อให้บริการประชาชนเดินทางสัญจรไป-มาได้สะดวก มีความความปลอดภัยในชีวิตและทรัพย์สิน 2.เพื่อบำรุงรักษาเส้นทางคมนาคมและขนส่งให้สามารถใช้งานได้ปกติ	โครงการปรับปรุงถนนคอนกรีตเสริมเหล็ก ผิวจราจรแอสฟัลท์ติกคอนกรีตแบบ Overlay บ้านแสนอุดมเหนือ หมู่ที่ 11 ตำบลหนองหาน้ำ อำเภอกุดข้าวปุ้น จังหวัดอุบลราชธานี ขนาดผิวจราจรกว้าง 4 เมตร ระยะทาง 250 เมตร หนา 0.05 เมตร หรือมีพื้นผิวจราจรไม่น้อยกว่า 1,000 ตารางเมตร	420,000						1. การก่อสร้าง/การซ่อมบำรุง ฯลฯ เป็นไปตามแบบแปลน/รูปแบบรายการร้อยละ 100 2. ประชาชนพึงพอใจในการสัญจรไม่น้อยกว่า ร้อยละ 75	1.ประชาชนเดินทางสัญจรไป-มาได้สะดวกมีความปลอดภัยในชีวิตและทรัพย์สิน 2. เส้นทางคมนาคมและขนส่งตามภารกิจถ่ายโอนได้รับการบำรุงรักษาให้สามารถใช้งานได้ตามปกติ	กองช่าง

ที่	โครงการ	วัตถุประสงค์	เป้าหมาย	งบประมาณและที่ผ่านมา					ตัวชี้วัด (KPI)	ผลที่คาดว่าจะได้รับ	หน่วยงานที่รับผิดชอบ	
				๒๕๖๖	๒๕๖๗	๒๕๖๘	๒๕๖๙	๒๕๗๐				
22	โครงการก่อสร้างวางท่อระบายน้ำ พร้อมบ่อพัก คสล. ระบบธนาคารน้ำใต้ดินแบบปิด บ้านหมูที่ 12 ตำบลหนองทันน้ำ อำเภอกุดข้าวปุ้น จังหวัดอุบลราชธานี	1.เพื่อให้บริการประชาชนเดินทางสัญจรไป-มาได้สะดวก มีความความปลอดภัยในชีวิตและทรัพย์สิน 2.เพื่อบำรุงรักษาเส้นทางคมนาคมและขนส่งให้สามารถใช้งานได้ปกติ	โครงการก่อสร้างวางท่อระบายน้ำ พร้อมบ่อพัก คสล. ระบบธนาคารน้ำใต้ดินแบบปิด บ้านหมูที่ 12 ตำบลหนองทันน้ำ อำเภอกุดข้าวปุ้น จังหวัดอุบลราชธานี วางท่อระบายน้ำขนาดเส้นผ่าศูนย์กลาง 0.30 x 1.00 เมตร บ่อพัก คสล.ขนาด 0.60 x 0.80 เมตร	200,000						1. การก่อสร้าง/การซ่อมบำรุง ฯลฯ เป็นไปตามแบบแปลน/รูปแบบรายการร้อยละ 100 2. ประชาชนพึงพอใจในการสัญจรไม่น้อยกว่า ร้อยละ 75	1.ประชาชนเดินทางสัญจรไป-มาได้สะดวกมีความปลอดภัยในชีวิตและทรัพย์สิน 2. เส้นทางคมนาคมและขนส่งตามภารกิจถ่ายโอนได้รับการบำรุงรักษาให้สามารถใช้งานได้ตามปกติ	กองช่าง
23	โครงการจัดซื้อพร้อมติดตั้งไฟฟ้าส่องสว่างแบบแอลอีดี มีกำลังไฟฟ้าน้อยกว่า 50 วัตต์	1.เพื่อให้บริการประชาชนเดินทางสัญจรไป-มาได้สะดวก มีความความปลอดภัยในชีวิตและทรัพย์สิน 2.เพื่อบำรุงรักษาเส้นทางคมนาคมและขนส่งให้สามารถใช้งานได้ปกติ	โครงการจัดซื้อพร้อมติดตั้งไฟฟ้าส่องสว่างแบบแอลอีดี มีกำลังไฟฟ้าน้อยกว่า 50 วัตต์	200,000						1. การก่อสร้าง/การซ่อมบำรุง ฯลฯ เป็นไปตามแบบแปลน/รูปแบบรายการร้อยละ 100 2. ประชาชนพึงพอใจในการสัญจรไม่น้อยกว่า ร้อยละ 75	1.ประชาชนเดินทางสัญจรไป-มาได้สะดวกมีความปลอดภัยในชีวิตและทรัพย์สิน 2. เส้นทางคมนาคมและขนส่งตามภารกิจถ่ายโอนได้รับการบำรุงรักษาให้สามารถใช้งานได้ตามปกติ	กองช่าง

ที่	โครงการ	วัตถุประสงค์	เป้าหมาย	งบประมาณและที่ผ่านมา					ตัวชี้วัด (KPI)	ผลที่คาดว่าจะได้รับ	หน่วยงานที่รับผิดชอบ	
				๒๕๖๖	๒๕๖๗	๒๕๖๘	๒๕๖๙	๒๕๗๐				
24	โครงการก่อสร้างฝายน้ำล้นแบบรถยนต์ข้ามได้ ลำห้วยขุหลุ บ้านบก หมู่ที่ 12 ตำบลหนองทันน้ำ อำเภอกุดข้าวปุ้น จังหวัดอุบลราชธานี	1.เพื่อให้บริการประชาชนเดินทางสัญจรไป-มาได้สะดวก มีความความปลอดภัยในชีวิตและทรัพย์สิน 2.เพื่อบำรุงรักษาเส้นทางคมนาคมและขนส่งให้สามารถใช้งานได้ปกติ	โครงการก่อสร้างฝายน้ำล้นแบบรถยนต์ข้ามได้ ลำห้วยขุหลุ บ้านบก หมู่ที่ 12 ตำบลหนองทันน้ำ อำเภอกุดข้าวปุ้น จังหวัดอุบลราชธานี	500,000						1. การก่อสร้าง/การซ่อมบำรุง ฯลฯ เป็นไปตามแบบแปลน/รูปแบบรายการร้อยละ 100 2. ประชาชนพึงพอใจในการสัญจรไม่น้อยกว่า ร้อยละ 75	1.ประชาชนเดินทางสัญจรไป-มาได้สะดวกมีความปลอดภัยในชีวิตและทรัพย์สิน 2. เส้นทางคมนาคมและขนส่งตามภารกิจถ่ายโอนได้รับการบำรุงรักษาให้สามารถใช้งานได้ตามปกติ	กองช่าง
25	โครงการปรับปรุงถนนคอนกรีตเสริมเหล็ก ผิวจราจรแอสฟัลท์ติกคอนกรีตแบบ Overlay บ้านบก หมู่ที่ 12 สายบ้านบก หมู่ที่ 12 - บ้านหนองบัว ตำบลแก่งเค็ง อำเภอกุดข้าวปุ้น จังหวัดอุบลราชธานี	1.เพื่อให้บริการประชาชนเดินทางสัญจรไป-มาได้สะดวก มีความความปลอดภัยในชีวิตและทรัพย์สิน 2.เพื่อบำรุงรักษาเส้นทางคมนาคมและขนส่งให้สามารถใช้งานได้ปกติ	โครงการปรับปรุงถนนคอนกรีตเสริมเหล็ก ผิวจราจรแอสฟัลท์ติกคอนกรีตแบบ Overlay บ้านบก หมู่ที่ 12 สายบ้านบก หมู่ที่ 12 - บ้านหนองบัว ตำบลแก่งเค็ง อำเภอกุดข้าวปุ้น จังหวัดอุบลราชธานี ขนาดผิวจราจรกว้าง 5 เมตร ระยะทาง 185 เมตร หนา 0.05 เมตร หรือมีพื้นผิวจราจรไม่น้อยกว่า 925 ตารางเมตร	388,000						1. การก่อสร้าง/การซ่อมบำรุง ฯลฯ เป็นไปตามแบบแปลน/รูปแบบรายการร้อยละ 100 2. ประชาชนพึงพอใจในการสัญจรไม่น้อยกว่า ร้อยละ 75	1.ประชาชนเดินทางสัญจรไป-มาได้สะดวกมีความปลอดภัยในชีวิตและทรัพย์สิน 2. เส้นทางคมนาคมและขนส่งตามภารกิจถ่ายโอนได้รับการบำรุงรักษาให้สามารถใช้งานได้ตามปกติ	กองช่าง

ที่	โครงการ	วัตถุประสงค์	เป้าหมาย	งบประมาณและที่ผ่านมา					ตัวชี้วัด (KPI)	ผลที่คาดว่าจะได้รับ	หน่วยงานที่รับผิดชอบ	
				๒๕๖๖	๒๕๖๗	๒๕๖๘	๒๕๖๙	๒๕๗๐				
26	โครงการก่อสร้างวางท่อระบายน้ำ พร้อมบ่อพัก คสล. ระบบธนาคารน้ำใต้ดินแบบปิด บ้านหนองคู หมู่ที่ 13 ตำบลหนองทันน้ำ อำเภอกุดข้าวปุ้น จังหวัดอุบลราชธานี	1.เพื่อให้บริการประชาชนเดินทางสัญจรไป-มาได้สะดวก มีความความปลอดภัยในชีวิตและทรัพย์สิน 2.เพื่อบำรุงรักษาเส้นทางคมนาคมและขนส่งให้สามารถใช้งานได้ปกติ	โครงการก่อสร้างวางท่อระบายน้ำ พร้อมบ่อพัก คสล. ระบบธนาคารน้ำใต้ดินแบบปิด บ้านหนองคู หมู่ที่ 13 ตำบลหนองทันน้ำ อำเภอกุดข้าวปุ้น จังหวัดอุบลราชธานี วางท่อระบายน้ำขนาดเส้นผ่าศูนย์กลาง 0.30 x 1.00 เมตร บ่อพัก คสล. ขนาด 0.60 x 0.80 เมตร	200,000						1. การก่อสร้าง/การซ่อมบำรุง ฯลฯ เป็นไปตามแบบแปลน/รูปแบบรายการร้อยละ 100 2. ประชาชนพึงพอใจในการสัญจรไม่น้อยกว่า ร้อยละ 75	1.ประชาชนเดินทางสัญจรไป-มาได้สะดวกมีความปลอดภัยในชีวิตและทรัพย์สิน 2. เส้นทางคมนาคมและขนส่งตามภารกิจถ่ายโอนได้รับการบำรุงรักษาให้สามารถใช้งานได้ตามปกติ	กองช่าง
27	โครงการก่อสร้างถนนคอนกรีตเสริมเหล็ก สายถนน อบจ.อบ. 3230 ตำบลหนองทันน้ำ - บ้านฟ้าห่วน ตำบลแก้งเค้ง อำเภอกุดข้าวปุ้น จังหวัดอุบลราชธานี	1.เพื่อให้บริการประชาชนเดินทางสัญจรไป-มาได้สะดวก มีความความปลอดภัยในชีวิตและทรัพย์สิน 2.เพื่อบำรุงรักษาเส้นทางคมนาคมและขนส่งให้สามารถใช้งานได้ปกติ	โครงการก่อสร้างถนนคอนกรีตเสริมเหล็ก สายถนน อบจ.อบ.3230 ตำบลหนองทันน้ำ - บ้านฟ้าห่วน ตำบลแก้งเค้ง อำเภอกุดข้าวปุ้น จังหวัดอุบลราชธานี ขนาดกว้าง 4 เมตร ยาว 67.50 เมตร หนา 1.5 เมตร ไหล่ทางลูกรังข้างละ 0.00-0.50 เมตร หรือมีพื้นผิวจราจรไม่น้อยกว่า 270 ตารางเมตร	172,000						1. การก่อสร้าง/การซ่อมบำรุง ฯลฯ เป็นไปตามแบบแปลน/รูปแบบรายการร้อยละ 100 2. ประชาชนพึงพอใจในการสัญจรไม่น้อยกว่า ร้อยละ 75	1.ประชาชนเดินทางสัญจรไป-มาได้สะดวกมีความปลอดภัยในชีวิตและทรัพย์สิน 2. เส้นทางคมนาคมและขนส่งตามภารกิจถ่ายโอนได้รับการบำรุงรักษาให้สามารถใช้งานได้ตามปกติ	กองช่าง

ที่	โครงการ	วัตถุประสงค์	เป้าหมาย	งบประมาณและที่ผ่านมา					ตัวชี้วัด (KPI)	ผลที่คาดว่าจะได้รับ	หน่วยงานที่รับผิดชอบ	
				๒๕๖๖	๒๕๖๗	๒๕๖๘	๒๕๖๙	๒๕๗๐				
28	โครงการก่อสร้างศาลพระภูมิเจ้าที่ ที่ทำการองค์การบริหารส่วนตำบลหนองหันน้ำ อำเภอกุดข้าวปุ้น จังหวัดอุบลราชธานี	1.เพื่อให้บริการประชาชนเดินทางสัญจรไป-มาได้สะดวก มีความความปลอดภัยในชีวิตและทรัพย์สิน 2.เพื่อบำรุงรักษาเส้นทางคมนาคมและขนส่งให้สามารถใช้งานได้ปกติ	ก่อสร้างศาลพระภูมิเจ้าที่ ที่ทำการองค์การบริหารส่วนตำบลหนองหันน้ำ อำเภอกุดข้าวปุ้น จังหวัดอุบลราชธานี (รายละเอียดตามแบบแปลนขององค์การบริหารส่วนตำบลหนองหันน้ำ)		๑๐๐,๐๐๐					1. การก่อสร้าง/การซ่อมบำรุง ฯลฯ เป็นไปตามแบบแปลน/รูปแบบรายการร้อยละ 100 2.ประชาชนพึงพอใจในการสัญจรไม่น้อยกว่า ร้อยละ 75	1.ประชาชนเดินทางสัญจรไป-มาได้สะดวก มีความปลอดภัยในชีวิตและทรัพย์สินขึ้น 2.เส้นทางคมนาคมและขนส่งตามภารกิจถ่ายโอนได้รับการบำรุงรักษาให้สามารถใช้งานได้ตามปกติ	กองช่าง
29	โครงการก่อสร้างขยายถนนคอนกรีตเสริมเหล็กบ้านชาติ หมู่ ๓ ตำบลหนองหันน้ำ อำเภอกุดข้าวปุ้น จังหวัดอุบลราชธานี	1.เพื่อให้บริการประชาชนเดินทางสัญจรไป-มาได้สะดวก มีความความปลอดภัยในชีวิตและทรัพย์สิน 2.เพื่อบำรุงรักษาเส้นทางคมนาคมและขนส่งให้สามารถใช้งานได้ปกติ	เพื่อจ่ายเป็นค่าก่อสร้างขยายถนนคอนกรีตเสริมเหล็กบ้านชาติ หมู่ 3 ตำบลหนองหันน้ำ อำเภอกุดข้าวปุ้น จังหวัดอุบลราชธานี กว้างข้างละ 0.60 เมตรยาว 315 เมตรหนา 0.15 เมตรหรือมีพื้นที่ผิวจราจรไม่น้อยกว่า 378 ตารางเมตร (รายละเอียดตามแบบแปลนขององค์การบริหารส่วนตำบลหนองหันน้ำ)		๒๙๑,๙๒๐					1. การก่อสร้าง/การซ่อมบำรุง ฯลฯ เป็นไปตามแบบแปลน/รูปแบบรายการร้อยละ 100 2.ประชาชนพึงพอใจในการสัญจรไม่น้อยกว่า ร้อยละ 75	1.ประชาชนเดินทางสัญจรไป-มาได้สะดวก มีความปลอดภัยในชีวิตและทรัพย์สินขึ้น 2.เส้นทางคมนาคมและขนส่งตามภารกิจถ่ายโอนได้รับการบำรุงรักษาให้สามารถใช้งานได้ตามปกติ	กองช่าง
30	โครงการก่อสร้างถนนคอนกรีตเสริมเหล็ก บ้านบก หมู่ ๒ ตำบลหนองหันน้ำ อำเภอกุดข้าวปุ้น จังหวัดอุบลราชธานี	1.เพื่อให้บริการประชาชนเดินทางสัญจรไป-มาได้สะดวก มีความความปลอดภัยในชีวิตและทรัพย์สิน 2.เพื่อบำรุงรักษาเส้นทางคมนาคมและขนส่งให้สามารถใช้งานได้ปกติ	เพื่อจ่ายเป็นค่าก่อสร้างถนนคอนกรีตเสริมเหล็ก บ้านบก หมู่ 2 ตำบลหนองหันน้ำ อำเภอกุดข้าวปุ้น จังหวัดอุบลราชธานี ขนาดกว้าง 4 เมตรยาว 20 เมตรหนา 0.15 เมตรไหล่ทางลูกรังข้างละ 0.50 เมตรหรือมีพื้นที่ผิวจราจรไม่น้อยกว่า 80 ตารางเมตร (รายละเอียดตามแบบแปลนขององค์การบริหารส่วนตำบลหนองหันน้ำ)		๕๑,๒๐๐					1. การก่อสร้าง/การซ่อมบำรุง ฯลฯ เป็นไปตามแบบแปลน/รูปแบบรายการร้อยละ 100 2.ประชาชนพึงพอใจในการสัญจรไม่น้อยกว่า ร้อยละ 75	1.ประชาชนเดินทางสัญจรไป-มาได้สะดวก มีความปลอดภัยในชีวิตและทรัพย์สินขึ้น 2.เส้นทางคมนาคมและขนส่งตามภารกิจถ่ายโอนได้รับการบำรุงรักษาให้สามารถใช้งานได้ตามปกติ	กองช่าง

ที่	โครงการ	วัตถุประสงค์	เป้าหมาย	งบประมาณและที่ผ่านมา					ตัวชี้วัด (KPI)	ผลที่คาดว่าจะได้รับ	หน่วยงานที่รับผิดชอบ	
				๒๕๖๖	๒๕๖๗	๒๕๖๘	๒๕๖๙	๒๕๗๐				
31	โครงการก่อสร้างถนนคอนกรีตเสริมเหล็ก คุ่มโป่งพัฒนาบ้านหนองต้นน้ำ หมู่ ๑ ตำบลหนองต้นน้ำ อำเภอกุดข้าวปุ้น จังหวัดอุบลราชธานี	1.เพื่อให้บริการประชาชนเดินทางสัญจรไป-มาได้สะดวก มีความความปลอดภัยในชีวิตและทรัพย์สิน 2.เพื่อบำรุงรักษาเส้นทางคมนาคมและขนส่งให้สามารถใช้งานได้ปกติ	เพื่อจ่ายเป็นค่าก่อสร้างถนนคอนกรีตเสริมเหล็ก คุ่มโป่งพัฒนา บ้านหนองต้นน้ำ หมู่ 1 ตำบลหนองต้นน้ำ อำเภอกุดข้าวปุ้นจังหวัดอุบลราชธานี ขนาดกว้าง 4 เมตร ยาว 50 เมตร หนา 0.15 เมตร โหล่ทางลูกรังข้างละ 0.50 เมตร หรือมีพื้นที่ผิวจราจรไม่น้อยกว่า 200 ตารางเมตร (รายละเอียดตามแบบแปลนขององค์การบริหารส่วนตำบลหนองต้นน้ำ)		๑๒๘,๐๐๐					1. การก่อสร้าง/การซ่อมบำรุง ฯลฯ เป็นไปตามแบบแปลน/รูปแบบรายการร้อยละ 100 2.ประชาชนพึงพอใจในการสัญจรไม่น้อยกว่า ร้อยละ 75	1.ประชาชนเดินทางสัญจรไป-มาได้สะดวก มีความปลอดภัยในชีวิตและทรัพย์สินขึ้น 2.เส้นทางคมนาคมและขนส่งตามภารกิจถ่ายโอนได้รับการบำรุงรักษาให้สามารถใช้งานได้ตามปกติ	กองช่าง
32	โครงการก่อสร้างถนนคอนกรีตเสริมเหล็ก ซอยคุ่มบ้านผู้ใหญ่บ้านบ้านหนองต้นน้ำ ตำบลหนองต้นน้ำอำเภอกุดข้าวปุ้นจังหวัดอุบลราชธานี	1.เพื่อให้บริการประชาชนเดินทางสัญจรไป-มาได้สะดวก มีความความปลอดภัยในชีวิตและทรัพย์สิน 2.เพื่อบำรุงรักษาเส้นทางคมนาคมและขนส่งให้สามารถใช้งานได้ปกติ	เพื่อจ่ายเป็นค่าก่อสร้างถนนคอนกรีตเสริมเหล็ก ซอยคุ่มบ้านผู้ใหญ่บ้านบ้านหนองต้นน้ำตำบลหนองต้นน้ำอำเภอกุดข้าวปุ้นจังหวัดอุบลราชธานีขนาดกว้าง 4 เมตรยาว 80 เมตรหนา 0.15 เมตรโหล่ทางลูกรังข้างละ 0.50 เมตรหรือมีพื้นที่ไม่น้อยกว่า 320 ตารางเมตร (รายละเอียดตามแบบแปลนขององค์การบริหารส่วนตำบลหนองต้นน้ำ)		๒๐๔,๘๐๐					1. การก่อสร้าง/การซ่อมบำรุง ฯลฯ เป็นไปตามแบบแปลน/รูปแบบรายการร้อยละ 100 2.ประชาชนพึงพอใจในการสัญจรไม่น้อยกว่า ร้อยละ 75	1.ประชาชนเดินทางสัญจรไป-มาได้สะดวก มีความปลอดภัยในชีวิตและทรัพย์สินขึ้น 2.เส้นทางคมนาคมและขนส่งตามภารกิจถ่ายโอนได้รับการบำรุงรักษาให้สามารถใช้งานได้ตามปกติ	กองช่าง

ที่	โครงการ	วัตถุประสงค์	เป้าหมาย	งบประมาณและที่ผ่านมา					ตัวชี้วัด (KPI)	ผลที่คาดว่าจะได้รับ	หน่วยงานที่รับผิดชอบ	
				๒๕๖๖	๒๕๖๗	๒๕๖๘	๒๕๖๙	๒๕๗๐				
33	โครงการก่อสร้างถนนคอนกรีตเสริมเหล็ก ขยายประปาบ้านศรีเชียงใหม่ หมู่ที่ ๑๐ ตำบลหนองต้นน้ำอำเภอภูซำบุรีรัมย์ จังหวัดอุบลราชธานี	1.เพื่อให้บริการประชาชนเดินทางสัญจรไป-มาได้สะดวก มีความความปลอดภัยในชีวิตและทรัพย์สิน 2.เพื่อบำรุงรักษาเส้นทางคมนาคมและขนส่งให้สามารถใช้งานได้ปกติ	เพื่อจ่ายเป็นค่าก่อสร้างถนนคอนกรีตเสริมเหล็ก ขยายประปาบ้านศรีเชียงใหม่ หมู่ที่ 10 ตำบลหนองต้นน้ำ อำเภอภูซำบุรีรัมย์ จังหวัดอุบลราชธานี ขนาดกว้าง 4 เมตรยาว 80 เมตรหนา 0.15 เมตรไหล่ทางลูกรังข้างละ 0.50 เมตรหรือมีพื้นที่ผิวจราจรไม่น้อยกว่า 320 ตารางเมตร (รายละเอียดตามแบบแปลนขององค์การบริหารส่วนตำบลหนองต้นน้ำ)		๒๐๔,๘๐๐					1. การก่อสร้าง/การซ่อมบำรุง ฯลฯ เป็นไปตามแบบแปลน/รูปแบบรายการร้อยละ 100 2.ประชาชนพึงพอใจในการสัญจรไม่น้อยกว่า ร้อยละ 75	1.ประชาชนเดินทางสัญจรไป-มาได้สะดวก มีความปลอดภัยในชีวิตและทรัพย์สินขึ้น 2.เส้นทางคมนาคมและขนส่งตามภารกิจถ่ายโอนได้รับการบำรุงรักษาให้สามารถใช้งานได้ตามปกติ	กองช่าง
34	โครงการก่อสร้างถนนคอนกรีตเสริมเหล็ก ขยายอุบักเกิด บ้านศรีสมบูรณ์ หมู่ที่ ๗ ตำบลหนองต้นน้ำ อำเภอภูซำบุรีรัมย์ จังหวัดอุบลราชธานี	1.เพื่อให้บริการประชาชนเดินทางสัญจรไป-มาได้สะดวก มีความความปลอดภัยในชีวิตและทรัพย์สิน 2.เพื่อบำรุงรักษาเส้นทางคมนาคมและขนส่งให้สามารถใช้งานได้ปกติ	เพื่อจ่ายเป็นค่าก่อสร้างถนนคอนกรีตเสริมเหล็ก ขยายอุบักเกิด บ้านศรีสมบูรณ์ หมู่ที่ 7 ตำบลหนองต้นน้ำ อำเภอภูซำบุรีรัมย์ จังหวัดอุบลราชธานี ขนาดกว้าง 4 เมตรยาว 65 เมตรหนา 0.15 เมตรไหล่ทางลูกรังข้างละ 0.50 เมตรหรือมีพื้นที่ผิวจราจรไม่น้อยกว่า 260 ตารางเมตร (รายละเอียดตามแบบแปลนขององค์การบริหารส่วนตำบลหนองต้นน้ำ)		๑๖๖,๔๐๐					1. การก่อสร้าง/การซ่อมบำรุง ฯลฯ เป็นไปตามแบบแปลน/รูปแบบรายการร้อยละ 100 2.ประชาชนพึงพอใจในการสัญจรไม่น้อยกว่า ร้อยละ 75	1.ประชาชนเดินทางสัญจรไป-มาได้สะดวก มีความปลอดภัยในชีวิตและทรัพย์สินขึ้น 2.เส้นทางคมนาคมและขนส่งตามภารกิจถ่ายโอนได้รับการบำรุงรักษาให้สามารถใช้งานได้ตามปกติ	กองช่าง

ที่	โครงการ	วัตถุประสงค์	เป้าหมาย	งบประมาณและที่ผ่านมา					ตัวชี้วัด (KPI)	ผลที่คาดว่าจะได้รับ	หน่วยงานที่รับผิดชอบ	
				๒๕๖๖	๒๕๖๗	๒๕๖๘	๒๕๖๙	๒๕๗๐				
35	โครงการก่อสร้างถนนคอนกรีตเสริมเหล็ก ขอยกเช่าเงินฮ้างบ้านศรีสมบูรณ์ หมู่ที่ ๗ ตำบลหนองหาน อำเภอกุดข้าวปุ้นจังหวัดอุบลราชธานี	1.เพื่อให้บริการประชาชนเดินทางสัญจรไป-มาได้สะดวก มีความปลอดภัยในชีวิตและทรัพย์สิน 2.เพื่อบำรุงรักษาเส้นทางคมนาคมและขนส่งให้สามารถใช้งานได้ปกติ	เพื่อจ่ายเป็นค่าก่อสร้างถนนคอนกรีตเสริมเหล็ก ขอยกเช่าเงินฮ้าง บ้านศรีสมบูรณ์ หมู่ที่ 7 ตำบลหนองหาน อำเภอกุดข้าวปุ้นจังหวัดอุบลราชธานี ขนาดกว้าง 4 เมตรยาว 65 เมตรหนา 0.15 เมตรไหล่ทางลูกครึ่งข้างละ 0.50 เมตรหรือมีพื้นที่ผิวจราจรไม่น้อยกว่า 260 ตารางเมตร (รายละเอียดตามแบบแปลนขององค์การบริหารส่วนตำบลหนองหาน)		๑๖๖,๔๐๐					1. การก่อสร้าง/การซ่อมบำรุง ฯลฯ เป็นไปตามแบบแปลน/รูปแบบรายการร้อยละ 100 2.ประชาชนพึงพอใจในการสัญจรไม่น้อยกว่า ร้อยละ 75	1.ประชาชนเดินทางสัญจรไป-มาได้สะดวก มีความปลอดภัยในชีวิตและทรัพย์สินขึ้น 2.เส้นทางคมนาคมและขนส่งตามภารกิจถ่ายโอนได้รับการบำรุงรักษาให้สามารถใช้งานได้ตามปกติ	กองช่าง
36	โครงการก่อสร้างถนนคอนกรีตเสริมเหล็ก ขอยกหนองหาน ๑ บ้านหนองหาน หมู่ที่ ๑ ตำบลหนองหานอำเภอกุดข้าวปุ้น จังหวัดอุบลราชธานี	1.เพื่อให้บริการประชาชนเดินทางสัญจรไป-มาได้สะดวก มีความปลอดภัยในชีวิตและทรัพย์สิน 2.เพื่อบำรุงรักษาเส้นทางคมนาคมและขนส่งให้สามารถใช้งานได้ปกติ	เพื่อจ่ายเป็นค่าก่อสร้างถนนคอนกรีตเสริมเหล็ก ขอยกหนองหาน 1 บ้านหนองหาน หมู่ที่ 1 ตำบลหนองหานอำเภอกุดข้าวปุ้น จังหวัดอุบลราชธานี ขนาดกว้าง 4 เมตร ยาว 30 เมตร หนา 0.15 เมตร ไหล่ทางลูกครึ่งข้างละ 0.50 เมตรหรือมีพื้นที่ผิวจราจรไม่น้อยกว่า 120 ตารางเมตร (รายละเอียดตามแบบแปลนขององค์การบริหารส่วนตำบลหนองหาน)		๗๖,๘๐๐					1. การก่อสร้าง/การซ่อมบำรุง ฯลฯ เป็นไปตามแบบแปลน/รูปแบบรายการร้อยละ 100 2.ประชาชนพึงพอใจในการสัญจรไม่น้อยกว่า ร้อยละ 75	1.ประชาชนเดินทางสัญจรไป-มาได้สะดวก มีความปลอดภัยในชีวิตและทรัพย์สินขึ้น 2.เส้นทางคมนาคมและขนส่งตามภารกิจถ่ายโอนได้รับการบำรุงรักษาให้สามารถใช้งานได้ตามปกติ	กองช่าง

ที่	โครงการ	วัตถุประสงค์	เป้าหมาย	งบประมาณและที่ผ่านมา					ตัวชี้วัด (KPI)	ผลที่คาดว่าจะได้รับ	หน่วยงานที่รับผิดชอบ	
				๒๕๖๖	๒๕๖๗	๒๕๖๘	๒๕๖๙	๒๕๗๐				
37	โครงการก่อสร้างถนนคอนกรีตเสริมเหล็ก สายถนน อบจ. อบ ๓๒๓๐ - บ้านศรีสมบูรณ์ บ้านหนองทันน้ำ ตำบลหนองทันน้ำ อำเภอภูซำ จังหวัดอุบลราชธานี	1.เพื่อให้บริการประชาชนเดินทางสัญจรไป-มาได้สะดวก มีความความปลอดภัยในชีวิตและทรัพย์สิน 2.เพื่อบำรุงรักษาเส้นทางคมนาคมและขนส่งให้สามารถใช้งานได้ปกติ	เพื่อจ่ายเป็นค่าก่อสร้างถนนคอนกรีตเสริมเหล็ก สายถนน อบจ. อบ 3230 - บ้านศรีสมบูรณ์ บ้านหนองทันน้ำ ตำบลหนองทันน้ำ อำเภอภูซำ จังหวัดอุบลราชธานี ขนาดกว้าง 5 เมตร ยาว 40 เมตร หนา 0.15 เมตร โหล่ทางลูกรังข้างละ 0.50 เมตร หรือมีพื้นผิวจราจรไม่น้อยกว่า 200 ตารางเมตร (รายละเอียดตามแบบแปลนขององค์การบริหารส่วนตำบลหนองทันน้ำ)		๑๒๘,๐๐๐					1. การก่อสร้าง/การซ่อมบำรุง ฯลฯ เป็นไปตามแบบแปลน/รูปแบบรายการร้อยละ 100 2.ประชาชนพึงพอใจในการสัญจรไม่น้อยกว่า ร้อยละ 75	1.ประชาชนเดินทางสัญจรไป-มาได้สะดวก มีความปลอดภัยในชีวิตและทรัพย์สินขึ้น 2.เส้นทางคมนาคมและขนส่งตามภารกิจถ่ายโอนได้รับการบำรุงรักษาให้สามารถใช้งานได้ตามปกติ	กองช่าง
38	โครงการก่อสร้างถนนคอนกรีตเสริมเหล็ก ซอยป่าสาธารณะประโยชน์บ้านแสนอุดมเหนือ ตำบลหนองทันน้ำ อำเภอภูซำ จังหวัดอุบลราชธานี	1.เพื่อให้บริการประชาชนเดินทางสัญจรไป-มาได้สะดวก มีความความปลอดภัยในชีวิตและทรัพย์สิน 2.เพื่อบำรุงรักษาเส้นทางคมนาคมและขนส่งให้สามารถใช้งานได้ปกติ	เพื่อจ่ายเป็นค่าก่อสร้างถนนคอนกรีตเสริมเหล็ก ซอยป่าสาธารณะประโยชน์บ้านแสนอุดมเหนือ ตำบลหนองทันน้ำ อำเภอภูซำ จังหวัดอุบลราชธานี ขนาดกว้าง 4 เมตรยาว 50 เมตร หนา 0.15 เมตร โหล่ทางลูกรังข้างละ 0.50 เมตรหรือมีพื้นที่ผิวจราจรไม่น้อยกว่า 200 ตารางเมตร (รายละเอียดตามแบบแปลนขององค์การบริหารส่วนตำบลหนองทันน้ำ)		๑๒๘,๐๐๐					1. การก่อสร้าง/การซ่อมบำรุง ฯลฯ เป็นไปตามแบบแปลน/รูปแบบรายการร้อยละ 100 2.ประชาชนพึงพอใจในการสัญจรไม่น้อยกว่า ร้อยละ 75	1.ประชาชนเดินทางสัญจรไป-มาได้สะดวก มีความปลอดภัยในชีวิตและทรัพย์สินขึ้น 2.เส้นทางคมนาคมและขนส่งตามภารกิจถ่ายโอนได้รับการบำรุงรักษาให้สามารถใช้งานได้ตามปกติ	กองช่าง

ที่	โครงการ	วัตถุประสงค์	เป้าหมาย	งบประมาณและที่ผ่านมา					ตัวชี้วัด (KPI)	ผลที่คาดว่าจะได้รับ	หน่วยงานที่รับผิดชอบ	
				๒๕๖๖	๒๕๖๗	๒๕๖๘	๒๕๖๙	๒๕๗๐				
39	โครงการก่อสร้างถนนคอนกรีตเสริมเหล็กบ้านหนองคู หมู่ ๑๓ ตำบลหนองหันน้ำ อำเภอกุดข้าวปุ้น จังหวัดอุบลราชธานี	1.เพื่อให้บริการประชาชนเดินทางสัญจรไป-มาได้สะดวก มีความความปลอดภัยในชีวิตและทรัพย์สิน 2.เพื่อบำรุงรักษาเส้นทางคมนาคมและขนส่งให้สามารถใช้งานได้ปกติ	เพื่อจ่ายเป็นค่าก่อสร้างถนนคอนกรีตเสริมเหล็กบ้านหนองคู หมู่ 13 ตำบลหนองหันน้ำ อำเภอกุดข้าวปุ้น จังหวัดอุบลราชธานีขนาดกว้าง 4 เมตรยาว 50 เมตรหนา 0.15 เมตรไหล่ทางลูกครึ่งข้างละ 0.50 เมตรหรือมีพื้นที่ผิวจราจรไม่น้อยกว่า 200 ตารางเมตร (รายละเอียดตามแบบแปลนขององค์การบริหารส่วนตำบลหนองหันน้ำ)		๑๒๘,๐๐๐					1. การก่อสร้าง/การซ่อมบำรุง ฯลฯ เป็นไปตามแบบแปลน/รูปแบบรายการร้อยละ 100 2.ประชาชนพึงพอใจในการสัญจรไม่น้อยกว่า ร้อยละ 75	1.ประชาชนเดินทางสัญจรไป-มาได้สะดวก มีความปลอดภัยในชีวิตและทรัพย์สินขึ้น 2.เส้นทางคมนาคมและขนส่งตามภารกิจถ่ายโอนได้รับการบำรุงรักษาให้สามารถใช้งานได้ตามปกติ	กองช่าง
40	โครงการก่อสร้างธนาคารน้ำใต้ดินแบบหมู่บ้านไร่คลอง บ้านโนนหินแร่ หมู่ที่ ๔ ตำบลหนองหันน้ำ อำเภอกุดข้าวปุ้นจังหวัดอุบลราชธานี	1.เพื่อให้บริการประชาชนเดินทางสัญจรไป-มาได้สะดวก มีความความปลอดภัยในชีวิตและทรัพย์สิน 2.เพื่อบำรุงรักษาเส้นทางคมนาคมและขนส่งให้สามารถใช้งานได้ปกติ	เพื่อจ่ายเป็นค่าก่อสร้างธนาคารน้ำใต้ดินแบบหมู่บ้านไร่คลอง บ้านโนนหินแร่ หมู่ที่ 4 ตำบลหนองหันน้ำ อำเภอกุดข้าวปุ้นจังหวัดอุบลราชธานี (รายละเอียดตามแบบแปลนขององค์การบริหารส่วนตำบลหนองหันน้ำ)		๑๐๐,๐๐๐					1. การก่อสร้าง/การซ่อมบำรุง ฯลฯ เป็นไปตามแบบแปลน/รูปแบบรายการร้อยละ 100 2.ประชาชนพึงพอใจในการสัญจรไม่น้อยกว่า ร้อยละ 75	1.ประชาชนเดินทางสัญจรไป-มาได้สะดวก มีความปลอดภัยในชีวิตและทรัพย์สินขึ้น 2.เส้นทางคมนาคมและขนส่งตามภารกิจถ่ายโอนได้รับการบำรุงรักษาให้สามารถใช้งานได้ตามปกติ	กองช่าง
41	โครงการก่อสร้างลานกีฬาคอนกรีตเสริมเหล็ก เอนกประสงค์ องค์การบริหารส่วนตำบลหนองหันน้ำ ตำบลหนองหันน้ำ กุดข้าวปุ้น จังหวัดอุบลราชธานี	1.เพื่อให้บริการประชาชนเดินทางสัญจรไป-มาได้สะดวก มีความความปลอดภัยในชีวิตและทรัพย์สิน 2.เพื่อบำรุงรักษาเส้นทางคมนาคมและขนส่งให้สามารถใช้งานได้ปกติ	เพื่อจ่ายเป็นค่าก่อสร้างลานกีฬาคอนกรีตเสริมเหล็ก เอนกประสงค์ องค์การบริหารส่วนตำบลหนองหันน้ำ กุดข้าวปุ้น จังหวัดอุบลราชธานี (รายละเอียดตามแบบแปลนขององค์การบริหารส่วนตำบลหนองหันน้ำ)		๒๐๐,๐๐๐					1. การก่อสร้าง/การซ่อมบำรุง ฯลฯ เป็นไปตามแบบแปลน/รูปแบบรายการร้อยละ 100 2.ประชาชนพึงพอใจในการสัญจรไม่น้อยกว่า ร้อยละ 75	1.ประชาชนเดินทางสัญจรไป-มาได้สะดวก มีความปลอดภัยในชีวิตและทรัพย์สินขึ้น 2.เส้นทางคมนาคมและขนส่งตามภารกิจถ่ายโอนได้รับการบำรุงรักษาให้สามารถใช้งานได้ตามปกติ	กองช่าง

ที่	โครงการ	วัตถุประสงค์	เป้าหมาย	งบประมาณและที่ผ่านมา					ตัวชี้วัด (KPI)	ผลที่คาดว่าจะได้รับ	หน่วยงานที่รับผิดชอบ	
				๒๕๖๖	๒๕๖๗	๒๕๖๘	๒๕๖๙	๒๕๗๐				
42	โครงการก่อสร้างวางท่อระบายน้ำพร้อมบ่อพักคอนกรีตเสริมเหล็ก หนาकरणน้ำใต้ดิน แบบปิด บ้านบกหมู่ ๑๒ ซอยบก ๑๒/๒ ตำบลหนองหันน้ำ อำเภอกุดข้าวปุ้น จังหวัดอุบลราชธานี	1.เพื่อให้บริการประชาชนเดินทางสัญจรไป-มาได้สะดวก มีความความปลอดภัยในชีวิตและทรัพย์สิน 2.เพื่อบำรุงรักษาเส้นทางคมนาคมและขนส่งให้สามารถใช้งานได้ปกติ	เพื่อจ่ายเป็นค่าโครงการก่อสร้างวางท่อระบายน้ำพร้อมบ่อพักคอนกรีตเสริมเหล็ก หนาकरणน้ำใต้ดิน แบบปิด บ้านบกหมู่ 12 ซอยบก 12/2 ตำบลหนองหันน้ำ อำเภอกุดข้าวปุ้น จังหวัดอุบลราชธานี ท่อระบายน้ำเส้นผ่าศูนย์กลางขนาด 0.30 x 1.00 เมตรบ่อพักคอนกรีตเสริมเหล็กขนาด 0.60 x 0.80 เมตร (รายละเอียดตามแบบแปลนขององค์การบริหารส่วนตำบลหนองหันน้ำ)		๑๐๐,๐๐๐					1. การก่อสร้าง/การซ่อมบำรุง ฯลฯ เป็นไปตามแบบแปลน/รูปแบบรายการร้อยละ 100 2.ประชาชนพึงพอใจในการสัญจรไม่น้อยกว่า ร้อยละ 75	1.ประชาชนเดินทางสัญจรไป-มาได้สะดวก มีความปลอดภัยในชีวิตและทรัพย์สินขึ้น 2.เส้นทางคมนาคมและขนส่งตามภารกิจถ่ายโอนได้รับการบำรุงรักษาให้สามารถใช้งานได้ตามปกติ	กองช่าง
43	โครงการก่อสร้างวางท่อระบายน้ำพร้อมบ่อพักคอนกรีตเสริมเหล็ก หนาकरणน้ำใต้ดิน แบบปิด บ้านบกหมู่ ๑๒ ซอยบก ๑๒/๔ ตำบลหนองหันน้ำ อำเภอกุดข้าวปุ้น จังหวัดอุบลราชธานี	1.เพื่อให้บริการประชาชนเดินทางสัญจรไป-มาได้สะดวก มีความความปลอดภัยในชีวิตและทรัพย์สิน 2.เพื่อบำรุงรักษาเส้นทางคมนาคมและขนส่งให้สามารถใช้งานได้ปกติ	เพื่อจ่ายเป็นค่าก่อสร้างวางท่อระบายน้ำพร้อมบ่อพักคอนกรีตเสริมเหล็ก หนาकरणน้ำใต้ดิน แบบปิด บ้านบกหมู่ 12 ซอยบก 12/4 ตำบลหนองหันน้ำ อำเภอกุดข้าวปุ้น จังหวัดอุบลราชธานี ท่อระบายน้ำเส้นผ่าศูนย์กลางขนาด 0.30 x 1.00 เมตรบ่อพักคอนกรีตเสริมเหล็กขนาด 0.60 x 0.80 เมตร (รายละเอียดตามแบบแปลนขององค์การบริหารส่วนตำบลหนองหันน้ำ)		๑๕๐,๐๐๐					1. การก่อสร้าง/การซ่อมบำรุง ฯลฯ เป็นไปตามแบบแปลน/รูปแบบรายการร้อยละ 100 2.ประชาชนพึงพอใจในการสัญจรไม่น้อยกว่า ร้อยละ 75	1.ประชาชนเดินทางสัญจรไป-มาได้สะดวก มีความปลอดภัยในชีวิตและทรัพย์สินขึ้น 2.เส้นทางคมนาคมและขนส่งตามภารกิจถ่ายโอนได้รับการบำรุงรักษาให้สามารถใช้งานได้ตามปกติ	กองช่าง

ที่	โครงการ	วัตถุประสงค์	เป้าหมาย	งบประมาณและที่ผ่านมา					ตัวชี้วัด (KPI)	ผลที่คาดว่าจะได้รับ	หน่วยงานที่รับผิดชอบ	
				๒๕๖๖	๒๕๖๗	๒๕๖๘	๒๕๖๙	๒๕๗๐				
44	โครงการก่อสร้างวางท่อระบายน้ำพร้อมบ่อกักคอนกรีตเสริมเหล็กธนาคารน้ำใต้ดินแบบปิด บ้านแสนอุดม ตำบลหนองทันน้ำ อำเภอกุดข้าวปุ้น จังหวัดอุบลราชธานี	1.เพื่อให้บริการประชาชนเดินทางสัญจรไป-มาได้สะดวก มีความความปลอดภัยในชีวิตและทรัพย์สิน 2.เพื่อบำรุงรักษาเส้นทางคมนาคมและขนส่งให้สามารถใช้งานได้ปกติ	ก่อสร้างวางท่อระบายน้ำพร้อมบ่อกักคอนกรีตเสริมเหล็กธนาคารน้ำใต้ดินแบบปิด บ้านแสนอุดม ตำบลหนองทันน้ำ อำเภอกุดข้าวปุ้น จังหวัดอุบลราชธานี ท่อระบายน้ำเส้นผ่าศูนย์กลางขนาด 0.3 ? 1.00 เมตรบ่อกัก คอนกรีตเสริมเหล็กขนาด 0.60 ? 0.80 เมตร (รายละเอียดตามแบบแปลนขององค์การบริหารส่วนตำบลหนองทันน้ำ)		๓๐๐,๐๐๐					1. การก่อสร้าง/การซ่อมบำรุง ฯลฯ เป็นไปตามแบบแปลน/รูปแบบรายการร้อยละ 100 2.ประชาชนพึงพอใจในการสัญจรไม่น้อยกว่า ร้อยละ 75	1.ประชาชนเดินทางสัญจรไป-มาได้สะดวก มีความปลอดภัยในชีวิตและทรัพย์สินขึ้น 2.เส้นทางคมนาคมและขนส่งตามภารกิจถ่ายโอนได้รับการบำรุงรักษาให้สามารถใช้งานได้ตามปกติ	กองช่าง
45	โครงการก่อสร้างวางท่อระบายน้ำพร้อมบ่อกักคอนกรีตเสริมเหล็กธนาคารน้ำใต้ดินแบบปิด บ้านแสนอุดมเหนือหมู่ ๑๑ ตำบลหนองทันน้ำ อำเภอกุดข้าวปุ้น จังหวัดอุบลราชธานี	1.เพื่อให้บริการประชาชนเดินทางสัญจรไป-มาได้สะดวก มีความความปลอดภัยในชีวิตและทรัพย์สิน 2.เพื่อบำรุงรักษาเส้นทางคมนาคมและขนส่งให้สามารถใช้งานได้ปกติ	เพื่อจ่ายเป็นค่าก่อสร้างวางท่อระบายน้ำพร้อมบ่อกักคอนกรีตเสริมเหล็กธนาคารน้ำใต้ดินแบบปิด บ้านแสนอุดมเหนือหมู่ 11 ตำบลหนองทันน้ำ อำเภอกุดข้าวปุ้น จังหวัดอุบลราชธานี ท่อระบายน้ำเส้นผ่าศูนย์กลางขนาด 0.30 ? 1.00 เมตร บ่อกักคอนกรีตเสริมเหล็กขนาด 0.60 ? 0.80 เมตร (รายละเอียดตามแบบแปลนขององค์การบริหารส่วนตำบลหนองทันน้ำ)		๑๐๐,๐๐๐					1. การก่อสร้าง/การซ่อมบำรุง ฯลฯ เป็นไปตามแบบแปลน/รูปแบบรายการร้อยละ 100 2.ประชาชนพึงพอใจในการสัญจรไม่น้อยกว่า ร้อยละ 75	1.ประชาชนเดินทางสัญจรไป-มาได้สะดวก มีความปลอดภัยในชีวิตและทรัพย์สินขึ้น 2.เส้นทางคมนาคมและขนส่งตามภารกิจถ่ายโอนได้รับการบำรุงรักษาให้สามารถใช้งานได้ตามปกติ	กองช่าง

ที่	โครงการ	วัตถุประสงค์	เป้าหมาย	งบประมาณและที่ผ่านมา					ตัวชี้วัด (KPI)	ผลที่คาดว่าจะได้รับ	หน่วยงานที่รับผิดชอบ	
				๒๕๖๖	๒๕๖๗	๒๕๖๘	๒๕๖๙	๒๕๗๐				
46	โครงการติดตั้งไฟฟ้าส่องสว่างสนามฟุตบอล องค์การบริหารส่วนตำบลหนองทันน้ำ ตำบลหนองทันน้ำ อำเภอกุศขำบุรี จังหวัดอุบลราชธานี	1.เพื่อให้บริการประชาชนเดินทางสัญจรไป-มาได้สะดวก มีความความปลอดภัยในชีวิตและทรัพย์สิน 2.เพื่อบำรุงรักษาเส้นทางคมนาคมและขนส่งให้สามารถใช้งานได้ปกติ	เพื่อจ่ายเป็นค่าติดตั้งไฟฟ้าส่องสว่างสนามฟุตบอล องค์การบริหารส่วนตำบลหนองทันน้ำ ตำบลหนองทันน้ำ อำเภอกุศขำบุรี จังหวัดอุบลราชธานี (รายละเอียดตามแบบแปลนขององค์การบริหารส่วนตำบลหนองทันน้ำ)		๑๐๐,๐๐๐					1. การก่อสร้าง/การซ่อมบำรุง ฯลฯ เป็นไปตามแบบแปลน/รูปแบบรายการร้อยละ 100 2.ประชาชนพึงพอใจในการสัญจรไม่น้อยกว่า ร้อยละ 75	1.ประชาชนเดินทางสัญจรไป-มาได้สะดวก มีความปลอดภัยในชีวิตและทรัพย์สินขึ้น 2.เส้นทางคมนาคมและขนส่งตามภารกิจถ่ายโอนได้รับการบำรุงรักษาให้สามารถใช้งานได้ตามปกติ	กองช่าง
47	โครงการปรับปรุงซ่อมแซมองค์การบริหารส่วนตำบลหนองทันน้ำ ตำบลหนองทันน้ำ อำเภอกุศขำบุรี จังหวัดอุบลราชธานี	1.เพื่อให้บริการประชาชนเดินทางสัญจรไป-มาได้สะดวก มีความความปลอดภัยในชีวิตและทรัพย์สิน 2.เพื่อบำรุงรักษาเส้นทางคมนาคมและขนส่งให้สามารถใช้งานได้ปกติ	เพื่อจ่ายเป็นค่าปรับปรุงซ่อมแซมองค์การบริหารส่วนตำบลหนองทันน้ำ ตำบลหนองทันน้ำ อำเภอกุศขำบุรี จังหวัดอุบลราชธานี (รายละเอียดตามแบบแปลนขององค์การบริหารส่วนตำบลหนองทันน้ำ)		๑๐๐,๐๐๐					1. การก่อสร้าง/การซ่อมบำรุง ฯลฯ เป็นไปตามแบบแปลน/รูปแบบรายการร้อยละ 100 2.ประชาชนพึงพอใจในการสัญจรไม่น้อยกว่า ร้อยละ 75	1.ประชาชนเดินทางสัญจรไป-มาได้สะดวก มีความปลอดภัยในชีวิตและทรัพย์สินขึ้น 2.เส้นทางคมนาคมและขนส่งตามภารกิจถ่ายโอนได้รับการบำรุงรักษาให้สามารถใช้งานได้ตามปกติ	กองช่าง
48	โครงการปรับปรุงต่อเติมศาลาประชาคมบ้านแหลมทอง หมู่ที่ ๙ ตำบลหนองทันน้ำ อำเภอกุศขำบุรี จังหวัดอุบลราชธานี	1.เพื่อให้บริการประชาชนเดินทางสัญจรไป-มาได้สะดวก มีความความปลอดภัยในชีวิตและทรัพย์สิน 2.เพื่อบำรุงรักษาเส้นทางคมนาคมและขนส่งให้สามารถใช้งานได้ปกติ	เพื่อจ่ายเป็นค่าปรับปรุงต่อเติมศาลาประชาคมบ้านแหลมทอง หมู่ที่ 9 ตำบลหนองทันน้ำ อำเภอกุศขำบุรี จังหวัดอุบลราชธานี (รายละเอียดตามแบบแปลนขององค์การบริหารส่วนตำบลหนองทันน้ำ)		๑๐๐,๐๐๐					1. การก่อสร้าง/การซ่อมบำรุง ฯลฯ เป็นไปตามแบบแปลน/รูปแบบรายการร้อยละ 100 2.ประชาชนพึงพอใจในการสัญจรไม่น้อยกว่า ร้อยละ 75	1.ประชาชนเดินทางสัญจรไป-มาได้สะดวก มีความปลอดภัยในชีวิตและทรัพย์สินขึ้น 2.เส้นทางคมนาคมและขนส่งตามภารกิจถ่ายโอนได้รับการบำรุงรักษาให้สามารถใช้งานได้ตามปกติ	กองช่าง

ที่	โครงการ	วัตถุประสงค์	เป้าหมาย	งบประมาณและที่ผ่านมา					ตัวชี้วัด (KPI)	ผลที่คาดว่าจะได้รับ	หน่วยงานที่รับผิดชอบ	
				๒๕๖๖	๒๕๖๗	๒๕๖๘	๒๕๖๙	๒๕๗๐				
49	โครงการปรับปรุงต่อเติมอาคารป้องกันภัยที่ทำการองค์การบริหารส่วนตำบลหนองทันน้ำ องค์การบริหารส่วนตำบลหนองทันน้ำ	1.เพื่อให้บริการประชาชนเดินทางสัญจรไป-มาได้สะดวก มีความความปลอดภัยในชีวิตและทรัพย์สิน 2.เพื่อบำรุงรักษาเส้นทางคมนาคมและขนส่งให้สามารถใช้งานได้ปกติ	เพื่อจ่ายเป็นค่าปรับปรุงต่อเติมอาคารป้องกันภัยที่ทำการองค์การบริหารส่วนตำบลหนองทันน้ำ องค์การบริหารส่วนตำบลหนองทันน้ำ (รายละเอียดตามแบบแปลนขององค์การบริหารส่วนตำบลหนองทันน้ำ)		๑๕๐,๐๐๐					1. การก่อสร้าง/การซ่อมบำรุง ฯลฯ เป็นไปตามแบบแปลน/รูปแบบรายการร้อยละ 100 2.ประชาชนพึงพอใจในการสัญจรไม่น้อยกว่า ร้อยละ 75	1.ประชาชนเดินทางสัญจรไป-มาได้สะดวก มีความปลอดภัยในชีวิตและทรัพย์สินขึ้น 2.เส้นทางคมนาคมและขนส่งตามภารกิจถ่ายโอนได้รับการบำรุงรักษาให้สามารถใช้งานได้ตามปกติ	กองช่าง
50	โครงการปรับปรุงถนนคอนกรีตเสริมเหล็ก ผิวจราจรแอสฟัลติก แบบ overlay บ้านก หมู่ ๒ ตำบลหนองทันน้ำ อำเภอภูซำบึง จังหวัดอุบลราชธานี	1.เพื่อให้บริการประชาชนเดินทางสัญจรไป-มาได้สะดวก มีความความปลอดภัยในชีวิตและทรัพย์สิน 2.เพื่อบำรุงรักษาเส้นทางคมนาคมและขนส่งให้สามารถใช้งานได้ปกติ	เพื่อจ่ายเป็นค่าปรับปรุงถนนคอนกรีตเสริมเหล็ก ผิวจราจรแอสฟัลติก แบบ overlay บ้านก หมู่ 2 ตำบลหนองทันน้ำ อำเภอภูซำบึง จังหวัดอุบลราชธานี ขนาดกว้าง 4 เมตร ยาว 120 เมตร หนา 0.05 เมตร หรือมีพื้นที่ผิวจราจรไม่น้อยกว่า 480 ตารางเมตร (รายละเอียดตามแบบแปลนขององค์การบริหารส่วนตำบลหนองทันน้ำ)		๒๐๐,๐๐๐					1. การก่อสร้าง/การซ่อมบำรุง ฯลฯ เป็นไปตามแบบแปลน/รูปแบบรายการร้อยละ 100 2.ประชาชนพึงพอใจในการสัญจรไม่น้อยกว่า ร้อยละ 75	1.ประชาชนเดินทางสัญจรไป-มาได้สะดวก มีความปลอดภัยในชีวิตและทรัพย์สินขึ้น 2.เส้นทางคมนาคมและขนส่งตามภารกิจถ่ายโอนได้รับการบำรุงรักษาให้สามารถใช้งานได้ตามปกติ	กองช่าง
51	โครงการปรับปรุงป้ายที่ทำการองค์การบริหารส่วนตำบลหนองทันน้ำ ตำบลหนองทันน้ำ อำเภอภูซำบึง จังหวัดอุบลราชธานี	1.เพื่อให้บริการประชาชนเดินทางสัญจรไป-มาได้สะดวก มีความความปลอดภัยในชีวิตและทรัพย์สิน 2.เพื่อบำรุงรักษาเส้นทางคมนาคมและขนส่งให้สามารถใช้งานได้ปกติ	ปรับปรุงป้ายที่ทำการองค์การบริหารส่วนตำบลหนองทันน้ำ ตำบลหนองทันน้ำ อำเภอภูซำบึง จังหวัดอุบลราชธานี (รายละเอียดตามแบบแปลนขององค์การบริหารส่วนตำบลหนองทันน้ำ)		๑๐๐,๐๐๐					1. การก่อสร้าง/การซ่อมบำรุง ฯลฯ เป็นไปตามแบบแปลน/รูปแบบรายการร้อยละ 100 2.ประชาชนพึงพอใจในการสัญจรไม่น้อยกว่า ร้อยละ 75	1.ประชาชนเดินทางสัญจรไป-มาได้สะดวก มีความปลอดภัยในชีวิตและทรัพย์สินขึ้น 2.เส้นทางคมนาคมและขนส่งตามภารกิจถ่ายโอนได้รับการบำรุงรักษาให้สามารถใช้งานได้ตามปกติ	กองช่าง

ที่	โครงการ	วัตถุประสงค์	เป้าหมาย	งบประมาณและที่ผ่านมา					ตัวชี้วัด (KPI)	ผลที่คาดว่าจะได้รับ	หน่วยงานที่รับผิดชอบ	
				๒๕๖๖	๒๕๖๗	๒๕๖๘	๒๕๖๙	๒๕๗๐				
52	โครงการปรับปรุงระบบประปาหมู่บ้าน บ้านหนองคู หมู่ที่ ๑๓ ตำบลหนองหาน อำเภอกุดข้าวปุ้น จังหวัดอุบลราชธานี	1.เพื่อให้บริการประชาชนเดินทางสัญจรไป-มาได้สะดวก มีความความปลอดภัยในชีวิตและทรัพย์สิน 2.เพื่อบำรุงรักษาเส้นทางคมนาคมและขนส่งให้สามารถใช้งานได้ปกติ	เพื่อจ่ายเป็นค่าปรับปรุงระบบประปาหมู่บ้าน บ้านหนองคู หมู่ที่ 13 ตำบลหนองหาน อำเภอกุดข้าวปุ้น จังหวัดอุบลราชธานี (รายละเอียดตามแบบแปลนขององค์การบริหารส่วนตำบลหนองหาน)		๑๐๐,๐๐๐					1. การก่อสร้าง/การซ่อมบำรุง ฯลฯ เป็นไปตามแบบแปลน/รูปแบบรายการร้อยละ 100 2.ประชาชนพึงพอใจในการสัญจรไม่น้อยกว่า ร้อยละ 75	1.ประชาชนเดินทางสัญจรไป-มาได้สะดวก มีความปลอดภัยในชีวิตและทรัพย์สินขึ้น 2.เส้นทางคมนาคมและขนส่งตามภารกิจถ่ายโอนได้รับการบำรุงรักษาให้สามารถใช้งานได้ตามปกติ	กองช่าง
53	โครงการปรับปรุงระบบประปาหมู่บ้านแหลมทอง หมู่ที่ ๙ ตำบลหนองหาน อำเภอกุดข้าวปุ้น จังหวัดอุบลราชธานี	1.เพื่อให้บริการประชาชนเดินทางสัญจรไป-มาได้สะดวก มีความความปลอดภัยในชีวิตและทรัพย์สิน 2.เพื่อบำรุงรักษาเส้นทางคมนาคมและขนส่งให้สามารถใช้งานได้ปกติ	เพื่อจ่ายเป็นค่าปรับปรุงระบบประปาหมู่บ้านแหลมทอง หมู่ที่ 9 ตำบลหนองหาน อำเภอกุดข้าวปุ้น จังหวัดอุบลราชธานี (รายละเอียดตามแบบแปลนขององค์การบริหารส่วนตำบลหนองหาน)		๑๐๐,๐๐๐					1. การก่อสร้าง/การซ่อมบำรุง ฯลฯ เป็นไปตามแบบแปลน/รูปแบบรายการร้อยละ 100 2.ประชาชนพึงพอใจในการสัญจรไม่น้อยกว่า ร้อยละ 75	1.ประชาชนเดินทางสัญจรไป-มาได้สะดวก มีความปลอดภัยในชีวิตและทรัพย์สินขึ้น 2.เส้นทางคมนาคมและขนส่งตามภารกิจถ่ายโอนได้รับการบำรุงรักษาให้สามารถใช้งานได้ตามปกติ	กองช่าง
54	โครงการปรับปรุงศาลาประชาคมบ้านสองคอน หมู่ ๕ ตำบลหนองหาน อำเภอกุดข้าวปุ้น จังหวัดอุบลราชธานี	1.เพื่อให้บริการประชาชนเดินทางสัญจรไป-มาได้สะดวก มีความความปลอดภัยในชีวิตและทรัพย์สิน 2.เพื่อบำรุงรักษาเส้นทางคมนาคมและขนส่งให้สามารถใช้งานได้ปกติ	เพื่อจ่ายเป็นค่าปรับปรุงศาลาประชาคมบ้านสองคอน หมู่ 5 ตำบลหนองหาน อำเภอกุดข้าวปุ้น จังหวัดอุบลราชธานี (รายละเอียดตามแบบแปลนขององค์การบริหารส่วนตำบลหนองหาน)		๒๐๐,๐๐๐					1. การก่อสร้าง/การซ่อมบำรุง ฯลฯ เป็นไปตามแบบแปลน/รูปแบบรายการร้อยละ 100 2.ประชาชนพึงพอใจในการสัญจรไม่น้อยกว่า ร้อยละ 75	1.ประชาชนเดินทางสัญจรไป-มาได้สะดวก มีความปลอดภัยในชีวิตและทรัพย์สินขึ้น 2.เส้นทางคมนาคมและขนส่งตามภารกิจถ่ายโอนได้รับการบำรุงรักษาให้สามารถใช้งานได้ตามปกติ	กองช่าง

ที่	โครงการ	วัตถุประสงค์	เป้าหมาย	งบประมาณและที่ผ่านมา					ตัวชี้วัด (KPI)	ผลที่คาดว่าจะได้รับ	หน่วยงานที่รับผิดชอบ	
				๒๕๖๖	๒๕๖๗	๒๕๖๘	๒๕๖๙	๒๕๗๐				
55	โครงการปรับปรุงห้องประชุมองค์การบริหารส่วนตำบลหนองทันน้ำ ตำบลหนองทันน้ำ อำเภอกุดข้าวปุ้น จังหวัดอุบลราชธานี	1.เพื่อให้บริการประชาชนเดินทางสัญจรไป-มาได้สะดวก มีความความปลอดภัยในชีวิตและทรัพย์สิน 2.เพื่อบำรุงรักษาเส้นทางคมนาคมและขนส่งให้สามารถใช้งานได้ปกติ	เพื่อจ่ายเป็นค่าปรับปรุงห้องประชุมองค์การบริหารส่วนตำบลหนองทันน้ำ ตำบลหนองทันน้ำ อำเภอกุดข้าวปุ้น จังหวัดอุบลราชธานี (รายละเอียดตามแบบแปลนขององค์การบริหารส่วนตำบลหนองทันน้ำ)		๔๐๐,๐๐๐					1. การก่อสร้าง/การซ่อมบำรุง ฯลฯ เป็นไปตามแบบแปลน/รูปแบบรายการร้อยละ 100 2.ประชาชนพึงพอใจในการสัญจรไม่น้อยกว่า ร้อยละ 75	1.ประชาชนเดินทางสัญจรไป-มาได้สะดวก มีความปลอดภัยในชีวิตและทรัพย์สินขึ้น 2.เส้นทางคมนาคมและขนส่งตามภารกิจถ่ายโอนได้รับการบำรุงรักษาให้สามารถใช้งานได้ตามปกติ	กองช่าง
56	โครงการวางท่อระบายน้ำ ลำห้วยอีเผ็ง บ้านหนองทันน้ำ อำเภอกุดข้าวปุ้น จังหวัดอุบลราชธานี	1.เพื่อให้บริการประชาชนเดินทางสัญจรไป-มาได้สะดวก มีความความปลอดภัยในชีวิตและทรัพย์สิน 2.เพื่อบำรุงรักษาเส้นทางคมนาคมและขนส่งให้สามารถใช้งานได้ปกติ	เพื่อจ่ายเป็นค่าวางท่อระบายน้ำ ลำห้วยอีเผ็ง บ้านหนองทันน้ำ อำเภอกุดข้าวปุ้น จังหวัดอุบลราชธานี (รายละเอียดตามแบบแปลนขององค์การบริหารส่วนตำบลหนองทันน้ำ)		๒๐๐,๐๐๐					1. การก่อสร้าง/การซ่อมบำรุง ฯลฯ เป็นไปตามแบบแปลน/รูปแบบรายการร้อยละ 100 2.ประชาชนพึงพอใจในการสัญจรไม่น้อยกว่า ร้อยละ 75	1.ประชาชนเดินทางสัญจรไป-มาได้สะดวก มีความปลอดภัยในชีวิตและทรัพย์สินขึ้น 2.เส้นทางคมนาคมและขนส่งตามภารกิจถ่ายโอนได้รับการบำรุงรักษาให้สามารถใช้งานได้ตามปกติ	กองช่าง
57	โครงการขยายเขตไฟฟ้าบ้านสองคอน หมู่ที่ ๕ ตำบลหนองทันน้ำ อำเภอกุดข้าวปุ้น จังหวัดอุบลราชธานี	โครงการขยายเขตไฟฟ้าบ้านสองคอน หมู่ที่ ๕ ตำบลหนองทันน้ำ อำเภอกุดข้าวปุ้น จังหวัดอุบลราชธานี	โครงการขยายเขตไฟฟ้าบ้านสองคอน หมู่ที่ ๕ ตำบลหนองทันน้ำ อำเภอกุดข้าวปุ้น จังหวัดอุบลราชธานี		๑๐๐,๐๐๐					1. การก่อสร้าง/การซ่อมบำรุง ฯลฯ เป็นไปตามแบบแปลน/รูปแบบรายการร้อยละ 100 2.ประชาชนพึงพอใจในการสัญจรไม่น้อยกว่า ร้อยละ 75	1.ประชาชนเดินทางสัญจรไป-มาได้สะดวก มีความปลอดภัยในชีวิตและทรัพย์สินขึ้น 2.เส้นทางคมนาคมและขนส่ง	กองช่าง
58	โครงการขยายเขตไฟฟ้าแรงต่ำบ้านแหลมทอง หมู่ที่ ๙ ตำบลหนองทันน้ำ อำเภอกุดข้าวปุ้น จังหวัดอุบลราชธานี	โครงการขยายเขตไฟฟ้าแรงต่ำ บ้านแหลมทอง หมู่ที่ ๙ ตำบลหนองทันน้ำ อำเภอกุดข้าวปุ้น	โครงการขยายเขตไฟฟ้าแรงต่ำ บ้านแหลมทอง หมู่ที่ ๙ ตำบลหนองทันน้ำ อำเภอกุดข้าวปุ้น		๑๐๐,๐๐๐					1. การก่อสร้าง/การซ่อมบำรุง ฯลฯ เป็นไปตามแบบแปลน/รูปแบบรายการร้อยละ 100 2.ประชาชนพึงพอใจในการสัญจรไม่น้อยกว่า ร้อยละ 75	1.ประชาชนเดินทางสัญจรไป-มาได้สะดวก มีความปลอดภัยในชีวิตและทรัพย์สินขึ้น 2.เส้นทางคมนาคมและขนส่ง	กองช่าง

ที่	โครงการ	วัตถุประสงค์	เป้าหมาย	งบประมาณและที่ผ่านมา					ตัวชี้วัด (KPI)	ผลที่คาดว่าจะได้รับ	หน่วยงานที่รับผิดชอบ
				๒๕๖๖	๒๕๖๗	๒๕๖๘	๒๕๖๙	๒๕๗๐			
65	โครงการอุดหนุนขยายเขตไฟฟ้าบ้านหนองทันทน้ำ หมู่ ๑ สายถนน อบจ.อบ. ๓๒๓๐ บ้านหนองทันทน้ำ ตำบลหนองทันทน้ำอำเภอหาดข่าวปุ่น	โครงการอุดหนุนขยายเขตไฟฟ้าบ้านหนองทันทน้ำ หมู่ ๑ สายถนน อบจ.อบ. ๓๒๓๐ บ้านหนองทันทน้ำ	โครงการอุดหนุนขยายเขตไฟฟ้าบ้านหนองทันทน้ำ หมู่ ๑ สายถนน อบจ.อบ. ๓๒๓๐ บ้านหนอง		๑๐๐,๐๐๐				1. การก่อสร้าง/การซ่อมบำรุง ฯลฯ เป็นไปตามแบบแปลน/รูปแบบรายการร้อยละ 100 2.ประชาชนพึงพอใจในการสัญจรไม่	1.ประชาชนเดินทางสัญจรไป-มาได้สะดวก มีความปลอดภัยในชีวิตและทรัพย์สินขึ้น 2.เส้นทางคมนาคมและขนส่ง	กองช่าง
66	โครงการอุดหนุนขยายเขตไฟฟ้าแรงต่ำ บ้านชาติ หมู่ ๓ ตำบลหนองทันทน้ำ อำเภอหาดข่าวปุ่น จังหวัดอุบลราชธานี	โครงการอุดหนุนขยายเขตไฟฟ้าแรงต่ำ บ้านชาติ หมู่ ๓ ตำบลหนองทันทน้ำ อำเภอหาดข่าวปุ่น จังหวัด	โครงการอุดหนุนขยายเขตไฟฟ้าแรงต่ำ บ้านชาติ หมู่ ๓ ตำบลหนองทันทน้ำ อำเภอหาดข่าวปุ่น		๖๐,๐๐๐				1. การก่อสร้าง/การซ่อมบำรุง ฯลฯ เป็นไปตามแบบแปลน/รูปแบบรายการร้อยละ 100 2.ประชาชนพึงพอใจในการสัญจรไม่	1.ประชาชนเดินทางสัญจรไป-มาได้สะดวก มีความปลอดภัยในชีวิตและทรัพย์สินขึ้น 2.เส้นทางคมนาคมและขนส่ง	กองช่าง
67	โครงการอุดหนุนขยายเขตไฟฟ้าแรงต่ำ บ้านบก หมู่ ๒ ตำบลหนองทันทน้ำ อำเภอหาดข่าวปุ่น จังหวัดอุบลราชธานี	โครงการอุดหนุนขยายเขตไฟฟ้าแรงต่ำ บ้านบก หมู่ ๒ ตำบลหนองทันทน้ำ อำเภอหาดข่าวปุ่น จังหวัด	โครงการอุดหนุนขยายเขตไฟฟ้าแรงต่ำ บ้านบก หมู่ ๒ ตำบลหนองทันทน้ำ อำเภอหาดข่าวปุ่น		๕๐,๐๐๐				1. การก่อสร้าง/การซ่อมบำรุง ฯลฯ เป็นไปตามแบบแปลน/รูปแบบรายการร้อยละ 100 2.ประชาชนพึงพอใจในการสัญจรไม่	1.ประชาชนเดินทางสัญจรไป-มาได้สะดวก มีความปลอดภัยในชีวิตและทรัพย์สินขึ้น 2.เส้นทางคมนาคมและขนส่ง	กองช่าง
68	โครงการอุดหนุนขยายเขตไฟฟ้าแรงต่ำ บ้านหนองคู หมู่ ๑๓ ตำบลหนองทันทน้ำ อำเภอหาดข่าวปุ่น จังหวัดอุบลราชธานี	โครงการอุดหนุนขยายเขตไฟฟ้าแรงต่ำ บ้านหนองคู หมู่ ๑๓ ตำบลหนองทันทน้ำ อำเภอหาดข่าวปุ่น	โครงการอุดหนุนขยายเขตไฟฟ้าแรงต่ำ บ้านหนองคู หมู่ ๑๓ ตำบลหนองทันทน้ำ อำเภอหาดข่าวปุ่น		๑๐๐,๐๐๐				1. การก่อสร้าง/การซ่อมบำรุง ฯลฯ เป็นไปตามแบบแปลน/รูปแบบรายการร้อยละ 100 2.ประชาชนพึงพอใจในการสัญจรไม่	1.ประชาชนเดินทางสัญจรไป-มาได้สะดวก มีความปลอดภัยในชีวิตและทรัพย์สินขึ้น 2.เส้นทางคมนาคมและขนส่ง	กองช่าง
69	โครงการอุดหนุนขยายเขตไฟฟ้าแรงต่ำ สายซอยคุ้มโป่งพัฒนา ๑ บ้านหนองทันทน้ำ ตำบลหนองทันทน้ำ อำเภอหาดข่าวปุ่นจังหวัดอุบลราชธานี	โครงการอุดหนุนขยายเขตไฟฟ้าแรงต่ำ สายซอยคุ้มโป่งพัฒนา ๑ บ้านหนองทันทน้ำ ตำบลหนองทันทน้ำ อำเภอหาดข่าวปุ่น	โครงการอุดหนุนขยายเขตไฟฟ้าแรงต่ำ สายซอยคุ้มโป่งพัฒนา ๑ บ้านหนองทันทน้ำ ตำบลหนองทันทน้ำ อำเภอ		๑๐๐,๐๐๐				1. การก่อสร้าง/การซ่อมบำรุง ฯลฯ เป็นไปตามแบบแปลน/รูปแบบรายการร้อยละ 100 2.ประชาชนพึงพอใจในการสัญจรไม่น้อยกว่า ร้อยละ 75	1.ประชาชนเดินทางสัญจรไป-มาได้สะดวก มีความปลอดภัยในชีวิตและทรัพย์สินขึ้น 2.เส้นทางคมนาคมและขนส่งตามภารกิจถ่ายโอน	กองช่าง

รายละเอียดโครงการพัฒนา

แบบ ผ. ๐๒/๑

ที่นำมาจากแผนพัฒนาหมู่บ้านและแผนพัฒนาชุมชน (พ.ศ. ๒๕๖๖-๒๕๗๐)
องค์การบริหารส่วนตำบลหนองทันน้ำ ตำบลหนองทันน้ำ อำเภอกุดข้าวปุ้น จังหวัดอุบลราชธานี

- ก. ยุทธศาสตร์ชาติ ๒๐ ปี ยุทธศาสตร์ด้านการสร้างความสามารถในการแข่งขัน
- ข. แผนพัฒนาเศรษฐกิจและสังคมแห่งชาติ ฉบับที่ ๑๓ หมายความว่า ๑ ไทยเป็นประเทศชั้นนำด้านสินค้าและเกษตรแปรรูปมูลค่า
- ค. Sustainable Development Goals : SDGs เป้าหมายที่ ๒ มิติน้ำสะอาดและสุขภาวะทางอาหารและยกระดับโภชนาการและส่งเสริมเกษตรกรรมที่ยั่งยืน
- ง. ยุทธศาสตร์จังหวัดอุบลราชธานีที่ ๒ การส่งเสริมเกษตรปลอดภัยมูลค่าสูง
- จ. ยุทธศาสตร์การพัฒนาขององค์การปกครองส่วนท้องถิ่นในเขตจังหวัดที่ ๒ ส่งเสริมคุณภาพชีวิต

๑. ยุทธศาสตร์ที่ ๖ ธรรมชาติและสิ่งแวดล้อมดี

๑.๑ แผนงาน เกษตร

ที่	โครงการ	วัตถุประสงค์	เป้าหมาย	งบประมาณและที่ผ่านมา					ตัวชี้วัด (KPI)	ผลที่คาดว่าจะได้รับ	หน่วยงานที่รับผิดชอบ
				๒๕๖๖	๒๕๖๗	๒๕๖๘	๒๕๖๙	๒๕๗๐			
1	โครงการส่งเสริมการฟื้นฟูทรัพยากรธรรมชาติและรักษาสิ่งแวดล้อมเพื่อสร้างการเติบโตอย่างยั่งยืน	โครงการส่งเสริมการฟื้นฟูทรัพยากรธรรมชาติและการรักษาสิ่งแวดล้อมเพื่อสร้างการเติบโตอย่างยั่งยืน	โครงการส่งเสริมการฟื้นฟูทรัพยากรธรรมชาติและรักษาสิ่งแวดล้อมเพื่อสร้างการเติบโตอย่างยั่งยืน		10,000				ประชาชนมีความพึงพอใจในการบริการมากกว่าร้อยละ 75	การปฏิบัติงานมีประสิทธิภาพและบริการประชาชนมีความรวดเร็ว	กองการศึกษา

รายละเอียดโครงการพัฒนา

แบบ ผ. ๐๒/๑

ที่นำมาจากแผนพัฒนาหมู่บ้านและแผนพัฒนาชุมชน (พ.ศ. ๒๕๖๖-๒๕๗๐)
องค์การบริหารส่วนตำบลหนองทันน้ำ ตำบลหนองทันน้ำ อำเภอกุดข้าวปุ้น จังหวัดอุบลราชธานี

- ก. ยุทธศาสตร์ชาติ ๒๐ ปี ยุทธศาสตร์ด้านการสร้างความสามารถในการแข่งขัน
- ข. แผนพัฒนาเศรษฐกิจและสังคมแห่งชาติ ฉบับที่ ๑๓ หมายความว่า ๑ ไทยเป็นประเทศชั้นนำด้านสินค้าและเกษตรแปรรูปมูลค่า
- ค. Sustainable Development Goals : SDGs เป้าหมายที่ ๒ มิติน้ำสะอาดและสุขภาวะทางอาหารและยกระดับโภชนาการและส่งเสริมเกษตรกรรมที่ยั่งยืน
- ง. ยุทธศาสตร์จังหวัดอุบลราชธานีที่ ๒ การส่งเสริมเกษตรปลอดภัยมูลค่าสูง
- จ. ยุทธศาสตร์การพัฒนาขององค์กรปกครองส่วนท้องถิ่นในเขตจังหวัดที่ ๒ ส่งเสริมคุณภาพชีวิต

๑. ยุทธศาสตร์ที่ ๖ ธรรมชาติและสิ่งแวดล้อมดี

๑.๑ แผนงาน เกษตร

ที่	โครงการ	วัตถุประสงค์	เป้าหมาย	งบประมาณและที่ผ่านมา					ตัวชี้วัด (KPI)	ผลที่คาดว่าจะได้รับ	หน่วยงานที่รับผิดชอบ
				๒๕๖๖	๒๕๖๗	๒๕๖๘	๒๕๖๙	๒๕๗๐			
๒	โครงการเสริมสร้างความรู้การบริหารจัดการน้ำด้วยระบบธนาคารน้ำใต้ดินตามปรัชญาเศรษฐกิจพอเพียงด้วยศาสตร์พระราชาประจำปีงบประมาณ พ.ศ.๒๕๖๗	เพื่อเสริมสร้างความรู้การบริหารจัดการน้ำด้วยระบบธนาคารน้ำใต้ดินตามปรัชญาเศรษฐกิจพอเพียงด้วยศาสตร์พระราชาประจำปีงบประมาณ พ.ศ.๒๕๖๗	เพื่อเสริมสร้างความรู้การบริหารจัดการน้ำด้วยระบบธนาคารน้ำใต้ดินตามปรัชญาเศรษฐกิจพอเพียงด้วยศาสตร์พระราชาประจำปีงบประมาณ พ.ศ. ๒๕๖๗	-	๒๐,๐๐๐	-	-	-	ประชาชนมีความพึงพอใจในการบริการมากกว่าร้อยละ 75	การปฏิบัติงานมีประสิทธิภาพและบริการประชาชนมีความรวดเร็ว	สำนักปลัด

รายละเอียดโครงการพัฒนา

แบบ ผ. ๐๒/๒

ทบทวนแผนพัฒนาท้องถิ่น (พ.ศ.๒๕๖๖-๒๕๗๐) ทบทวนแผนพัฒนาท้องถิ่น ครั้งที่ ๑/๒๕๖๖ ประจำปี พ.ศ. ๒๕๖๖

สำหรับโครงการที่เกินศักยภาพขององค์กรปกครองส่วนท้องถิ่นที่ใช้สำหรับประสานแผนพัฒนาท้องถิ่น

องค์การบริหารส่วนตำบลหนองหันน้ำ ตำบลหนองหันน้ำ อำเภอกุดข้าวปุ้น จังหวัดอุบลราชธานี

- ก. ยุทธศาสตร์ชาติ ๒๐ ปี ยุทธศาสตร์ด้านการสร้างความสามารถในการแข่งขัน
- ข. แผนพัฒนาเศรษฐกิจและสังคมแห่งชาติ ฉบับที่ ๑๓ หมวดหมายที่ ๘ ไทยมีพื้นที่และเมืองอัจฉริยะที่น่าอยู่ ปลอดภัย เด็ดโตได้อย่างยั่งยืน
- ค. Sustainable Development Goals : SDGs เป้าหมายที่ ๙ พัฒนาโครงสร้างพื้นฐานที่พร้อมรับการเปลี่ยนแปลง ส่งเสริมการปรับตัวให้เป็นอุตสาหกรรมอย่างยั่งยืน และทั่วถึงและสนับสนุนนวัตกรรม
- ง. ยุทธศาสตร์จังหวัดอุบลราชธานีที่ ๑ การพัฒนาเมืองน่าอยู่ทันสมัย
- จ. ยุทธศาสตร์การพัฒนาขององค์กรปกครองส่วนท้องถิ่นในเขตจังหวัดที่ ๑ การพัฒนาด้านโครงสร้างพื้นฐาน

๑. ยุทธศาสตร์ที่ ๑ ผังเมืองดีมีมาตรฐาน

๑.๑ แผนงาน อุตสาหกรรมและการโยธา

ที่	โครงการ	วัตถุประสงค์	เป้าหมาย	งบประมาณและที่ผ่านมา					ตัวชี้วัด (KPI)	ผลที่คาดว่าจะได้รับ	หน่วยงานที่รับผิดชอบ
				๒๕๖๖	๒๕๖๗	๒๕๖๘	๒๕๖๙	๒๕๗๐			
๑	โครงการปรับปรุงถนนคอนกรีตเสริมเหล็ก ผิวจราจรแอสฟัลต์ติกคอนกรีต (โดยวิธี overlay) สาย อ.จ.อบ.๓๒๓๐ บ้านหนองหันน้ำ หมู่ที่ ๑ ตำบลหนองหันน้ำ - บ้านหนองหว้า หมู่ที่ ๔ ตำบลโนนสว่าง อำเภอกุดข้าวปุ้น จังหวัดอุบลราชธานี	๑.เพื่อให้บริการประชาชนเดินทางสัญจรไป-มาได้สะดวก มีความปลอดภัยในชีวิตและทรัพย์สิน ๒.เพื่อบำรุงรักษาเส้นทางคมนาคมและขนส่งให้สามารถใช้งานได้ปกติ	ปรับปรุงถนนคอนกรีตเสริมเหล็ก ผิวจราจรแอสฟัลต์ติก (โดยวิธี overlay) ผิวจราจรกว้าง ๕.๐๐ เมตร ระยะทาง ๑๕,๐๐๐ เมตร หนา ๐.๑๕ เมตร หรือมีพื้นที่ไม่น้อยกว่า ๗๕,๐๐๐ ตร.ม. สาย อ.จ.อบ.๓๒๓๐ บ้านหนองหันน้ำ ตำบลหนองหันน้ำ - บ้านหนองหว้า ตำบลโนนสว่าง อำเภอกุดข้าวปุ้น จังหวัดอุบลราชธานี ระยะที่ ๑ ระยะทาง ๒,๐๐๐ เมตร ระยะที่ ๒ ระยะทาง ๒,๐๐๐ เมตร ระยะที่ ๓ ระยะทาง ๒,๐๐๐ เมตร ระยะที่ ๔ ระยะทาง ๒,๐๐๐ เมตร		๔,๕๐๐,๐๐๐	๔,๕๐๐,๐๐๐	๔,๕๐๐,๐๐๐	๔,๕๐๐,๐๐๐	๑. การก่อสร้าง/การซ่อมบำรุง ฯลฯ เป็นไปตามแบบแปลน/รูปแบบรายการร้อยละ ๑๐๐ ๒.ประชาชนพึงพอใจในการสัญจรไม่น้อยกว่า ร้อยละ ๗๕	๑.ประชาชนเดินทางสัญจรไป-มาได้สะดวก มีความปลอดภัยในชีวิตและทรัพย์สินขึ้น ๒.เส้นทางคมนาคมและขนส่งตามภารกิจถ่ายโอนได้รับการบำรุงรักษาให้สามารถใช้งานได้ตามปกติ	องค์การบริหารส่วนจังหวัดอุบลราชธานี

รายละเอียดโครงการพัฒนา

แบบ ผ. ๐๒/๒

ทบทวนแผนพัฒนาท้องถิ่น (พ.ศ.๒๕๖๖-๒๕๗๐) ทบทวนแผนพัฒนาท้องถิ่น ครั้งที่ ๑/๒๕๖๖ ประจำปี พ.ศ. ๒๕๖๖

สำหรับโครงการที่เกินศักยภาพขององค์กรปกครองส่วนท้องถิ่นที่ใช้สำหรับประสานแผนพัฒนาท้องถิ่น

องค์การบริหารส่วนตำบลหนองหันน้ำ ตำบลหนองหันน้ำ อำเภอกุดข้าวปุ้น จังหวัดอุบลราชธานี

- ก. ยุทธศาสตร์ชาติ ๒๐ ปี ยุทธศาสตร์ด้านการสร้างความสามารถในการแข่งขัน
- ข. แผนพัฒนาเศรษฐกิจและสังคมแห่งชาติ ฉบับที่ ๑๓ หมวดหน้าที่ ๘ ไทยมีพื้นที่และเมืองอัจฉริยะที่น่าอยู่ ปลอดภัย เด็ดขาดได้อย่างยั่งยืน
- ค. Sustainable Development Goals : SDGs เป้าหมายที่ ๙ พัฒนาโครงสร้างพื้นฐานที่พร้อมรับการเปลี่ยนแปลง ส่งเสริมการปรับตัวให้เป็นอุตสาหกรรมอย่างยั่งยืน และทั่วถึงและสนับสนุนนวัตกรรม
- ง. ยุทธศาสตร์จังหวัดอุบลราชธานีที่ ๑ การพัฒนาเมืองน่าอยู่ทันสมัย
- จ. ยุทธศาสตร์การพัฒนาขององค์กรปกครองส่วนท้องถิ่นในเขตจังหวัดที่ ๑ การพัฒนาด้านโครงสร้างพื้นฐาน

๑. ยุทธศาสตร์ที่ ๑ ผังเมืองดีมีมาตรฐาน

๑.๑ แผนงาน อุตสาหกรรมและการโยธา

ที่	โครงการ	วัตถุประสงค์	เป้าหมาย	งบประมาณและที่ผ่านมา					ตัวชี้วัด (KPI)	ผลที่คาดว่าจะได้รับ	หน่วยงานที่รับผิดชอบ	
				๒๕๖๖	๒๕๖๗	๒๕๖๘	๒๕๖๙	๒๕๗๐				
๒	โครงการปรับปรุงถนนคอนกรีตเสริมเหล็ก ผิวจราจรแอสฟัลต์ติก (โดยวิธี overlay) ผิวจราจรกว้าง ๕.๐๐ เมตร ระยะทาง ๑,๐๐๐ เมตร หนา ๐.๐๕ เมตร สายค้ำโป่งพัฒนาตำบลหนองหันน้ำ - บ้านหนองแวง ตำบลโนนสว่าง อำเภอกุดข้าวปุ้น จังหวัดอุบลราชธานี	๑.เพื่อให้บริการประชาชนเดินทางสัญจรไป-มาได้สะดวก มีความปลอดภัยในชีวิตและทรัพย์สิน ๒.เพื่อบำรุงรักษาเส้นทางคมนาคมและขนส่งให้สามารถใช้งานได้ปกติ	ปรับปรุงถนนคอนกรีตเสริมเหล็ก ผิวจราจรแอสฟัลต์ติก (โดยวิธี overlay) ผิวจราจรกว้าง ๕.๐๐ เมตร ระยะทาง ๑,๐๐๐ เมตร หนา ๐.๐๕ เมตร หรือมีพื้นที่ไม่น้อยกว่า ๕,๐๐๐ ตร.ม. สายค้ำโป่งพัฒนา ตำบลหนองหันน้ำ - บ้านหนองแวง ตำบลโนนสว่าง อำเภอกุดข้าวปุ้น จังหวัดอุบลราชธานี		๒,๐๗๐,๐๐๐					๑. การก่อสร้าง/การซ่อมบำรุง ฯลฯ เป็นไปตามแบบแปลน/รูปแบบรายการร้อยละ ๑๐๐ ๒.ประชาชนพึงพอใจในการสัญจรไม่น้อยกว่า ร้อยละ ๗๕	๑.ประชาชนเดินทางสัญจรไป-มาได้สะดวก มีความปลอดภัยในชีวิตและทรัพย์สินขึ้น ๒.เส้นทางคมนาคมและขนส่งตามภารกิจถ่ายโอนได้รับการบำรุงรักษาให้สามารถใช้งานได้ตามปกติ	องค์การบริหารส่วนจังหวัดอุบลราชธานี

รายละเอียดโครงการพัฒนา

แบบ ผ. ๐๒/๒

ทบทวนแผนพัฒนาท้องถิ่น (พ.ศ.๒๕๖๖-๒๕๗๐) ทบทวนแผนพัฒนาท้องถิ่น ครั้งที่ ๑/๒๕๖๖ ประจำปี พ.ศ. ๒๕๖๖

สำหรับโครงการที่เกินศักยภาพขององค์กรปกครองส่วนท้องถิ่นที่ใช้สำหรับประสานแผนพัฒนาท้องถิ่น

องค์การบริหารส่วนตำบลหนองทันน้ำ ตำบลหนองทันน้ำ อำเภอกุตุขาวปูน จังหวัดอุบลราชธานี

- ก. ยุทธศาสตร์ชาติ ๒๐ ปี ยุทธศาสตร์ด้านการสร้างความสามารถในการแข่งขัน
- ข. แผนพัฒนาเศรษฐกิจและสังคมแห่งชาติ ฉบับที่ ๑๓ หมวดหน้าที่ ๘ ไทยมีพื้นที่และเมืองอัจฉริยะที่น่าอยู่ ปลอดภัย เด็ดขาดได้อย่างยั่งยืน
- ค. Sustainable Development Goals : SDGs เป้าหมายที่ ๙ พัฒนาโครงสร้างพื้นฐานที่พร้อมรับการเปลี่ยนแปลง ส่งเสริมการปรับตัวให้เป็นอุตสาหกรรมอย่างยั่งยืน และทั่วถึงและสนับสนุนนวัตกรรม
- ง. ยุทธศาสตร์จังหวัดอุบลราชธานีที่ ๑ การพัฒนาเมืองน่าอยู่ทันสมัย
- จ. ยุทธศาสตร์การพัฒนาขององค์กรปกครองส่วนท้องถิ่นในเขตจังหวัดที่ ๑ การพัฒนาด้านโครงสร้างพื้นฐาน

๑. ยุทธศาสตร์ที่ ๑ ผังเมืองดีมีมาตรฐาน

๑.๑ แผนงาน อุตสาหกรรมและการโยธา

ที่	โครงการ	วัตถุประสงค์	เป้าหมาย	งบประมาณและที่ผ่านมา					ตัวชี้วัด (KPI)	ผลที่คาดว่าจะได้รับ	หน่วยงานที่รับผิดชอบ	
				๒๕๖๖	๒๕๖๗	๒๕๖๘	๒๕๖๙	๒๕๗๐				
๓	โครงการปรับปรุงถนนลาดยาง พื้นผิวแอสฟัลต์ติก (โดยวิธี overlay) ผิวจราจรกว้าง ๕.๐๐ เมตร ระยะทาง ๑๐๐๐ เมตร หนา ๐.๐๕ เมตร สายบ้านโนนหินแร่ ตำบลหนองทันน้ำ อำเภอกุตุขาวปูน – บ้านตาตุมขาม ตำบลหัวนา อำเภอเขมราฐ จังหวัดอุบลราชธานี	๑.เพื่อให้บริการประชาชนเดินทางสัญจรไป-มาได้สะดวก มีความปลอดภัยในชีวิตและทรัพย์สิน ๒.เพื่อบำรุงรักษาเส้นทางคมนาคมและขนส่งให้สามารถใช้งานได้ปกติ	ปรับปรุงถนนลาดยาง พื้นผิวแอสฟัลต์ติก (โดยวิธี overlay) ผิวจราจรกว้าง ๕.๐๐ เมตร ระยะทาง ๑๐๐๐ เมตร หนา ๐.๐๕ เมตร หรือมีพื้นที่ไม่น้อยกว่า ๕,๐๐๐ ตร.ม. สายบ้านโนนหินแร่ ตำบลหนองทันน้ำ อำเภอกุตุขาวปูน – บ้านตาตุมขาม ตำบลหัวนา อำเภอเขมราฐ จังหวัดอุบลราชธานี		๒,๐๗๐,๐๐๐					๑. การก่อสร้าง/การซ่อมบำรุง ฯลฯ เป็นไปตามแบบแปลน/รูปแบบรายการร้อยละ ๑๐๐ ๒.ประชาชนพึงพอใจในการสัญจรไม่น้อยกว่า ร้อยละ ๗๕	๑.ประชาชนเดินทางสัญจรไป-มาได้สะดวก มีความปลอดภัยในชีวิตและทรัพย์สินขึ้น ๒.เส้นทางคมนาคมและขนส่งตามภารกิจถ่ายโอนได้รับการบำรุงรักษาให้สามารถใช้งานได้ตามปกติ	องค์การบริหารส่วนจังหวัดอุบลราชธานี

รายละเอียดโครงการพัฒนา

แบบ ผ. ๐๒/๒

ทบทวนแผนพัฒนาท้องถิ่น (พ.ศ.๒๕๖๖-๒๕๗๐) ทบทวนแผนพัฒนาท้องถิ่น ครั้งที่ ๑/๒๕๖๖ ประจำปี พ.ศ. ๒๕๖๖

สำหรับโครงการที่เกินศักยภาพขององค์กรปกครองส่วนท้องถิ่นที่ใช้สำหรับประสานแผนพัฒนาท้องถิ่น

องค์การบริหารส่วนตำบลหนองทันน้ำ ตำบลหนองทันน้ำ อำเภอกุตุขาวปูน จังหวัดอุบลราชธานี

- ก. ยุทธศาสตร์ชาติ ๒๐ ปี ยุทธศาสตร์ด้านการสร้างความสามารถในการแข่งขัน
- ข. แผนพัฒนาเศรษฐกิจและสังคมแห่งชาติ ฉบับที่ ๑๓ หมวดหน้าที่ ๘ ไทยมีพื้นที่และเมืองอัจฉริยะที่น่าอยู่ ปลอดภัย เติบโตได้อย่างยั่งยืน
- ค. Sustainable Development Goals : SDGs เป้าหมายที่ ๙ พัฒนาโครงสร้างพื้นฐานที่พร้อมรับการเปลี่ยนแปลง ส่งเสริมการปรับตัวให้เป็นอุตสาหกรรมอย่างยั่งยืน และทั่วถึงและสนับสนุนนวัตกรรม
- ง. ยุทธศาสตร์จังหวัดอุบลราชธานีที่ ๑ การพัฒนาเมืองน่าอยู่ทันสมัย
- จ. ยุทธศาสตร์การพัฒนาขององค์กรปกครองส่วนท้องถิ่นในเขตจังหวัดที่ ๑ การพัฒนาด้านโครงสร้างพื้นฐาน

๑. ยุทธศาสตร์ที่ ๑ ผังเมืองดีมีมาตรฐาน

๑.๑ แผนงาน อุตสาหกรรมและการโยธา

ที่	โครงการ	วัตถุประสงค์	เป้าหมาย	งบประมาณและที่ผ่านมา					ตัวชี้วัด (KPI)	ผลที่คาดว่าจะได้รับ	หน่วยงานที่รับผิดชอบ	
				๒๕๖๖	๒๕๖๗	๒๕๖๘	๒๕๖๙	๒๕๗๐				
๔	โครงการปรับปรุงถนนลาดยาง พื้นผิวแอสฟัลต์ติก (โดยวิธี overlay) ผิวจราจรกว้าง ๕.๐๐ เมตร ระยะทาง ๑,๐๐๐ เมตร หนา ๐.๐๕ เมตร สายบ้านชาติ ตำบลหนองทันน้ำ - บ้านหนองหว้า ตำบลโนนสว่าง อำเภอกุตุขาวปูน จังหวัดอุบลราชธานี	๑.เพื่อให้บริการประชาชนเดินทางสัญจรไป-มาได้สะดวก มีความปลอดภัยในชีวิตและทรัพย์สิน ๒.เพื่อบำรุงรักษาเส้นทางคมนาคมและขนส่งให้สามารถใช้งานได้ปกติ	ปรับปรุงถนนลาดยาง พื้นผิวแอสฟัลต์ติก (โดยวิธี overlay) ผิวจราจรกว้าง ๕.๐๐ เมตร ระยะทาง ๑,๐๐๐ เมตร หนา ๐.๐๕ เมตร หรือมีพื้นที่ไม่น้อยกว่า ๕๐๐๐ ตร.ม. สายบ้านชาติ ตำบลหนองทันน้ำ - บ้านหนองหว้า ตำบลโนนสว่าง อำเภอกุตุขาวปูน จังหวัดอุบลราชธานี		๒,๐๗๐,๐๐๐					๑. การก่อสร้าง/การซ่อมบำรุง ฯลฯ เป็นไปตามแบบแปลน/รูปแบบรายการร้อยละ ๑๐๐ ๒.ประชาชนพึงพอใจในการสัญจรไม่น้อยกว่า ร้อยละ ๗๕	๑.ประชาชนเดินทางสัญจรไป-มาได้สะดวก มีความปลอดภัยในชีวิตและทรัพย์สินขึ้น ๒.เส้นทางคมนาคมและขนส่งตามภารกิจถ่ายโอนได้รับการบำรุงรักษาให้สามารถใช้งานได้ตามปกติ	องค์การบริหารส่วนจังหวัดอุบลราชธานี

รายละเอียดโครงการพัฒนา

แบบ ผ. ๐๒/๒

ทบทวนแผนพัฒนาท้องถิ่น (พ.ศ.๒๕๖๖-๒๕๗๐) ทบทวนแผนพัฒนาท้องถิ่น ครั้งที่ ๑/๒๕๖๖ ประจำปี พ.ศ. ๒๕๖๖

สำหรับโครงการที่เกี่ยกับภาพขององค์กรปกครองส่วนท้องถิ่นที่ใช้สำหรับประสานแผนพัฒนาท้องถิ่น

องค์การบริหารส่วนตำบลหนองหันน้ำ ตำบลหนองหันน้ำ อำเภอกุดข้าวปุ้น จังหวัดอุบลราชธานี

- ก. ยุทธศาสตร์ชาติ ๒๐ ปี ยุทธศาสตร์ด้านการสร้างความสามารถในการแข่งขัน
- ข. แผนพัฒนาเศรษฐกิจและสังคมแห่งชาติ ฉบับที่ ๑๓ หมวดหมายที่ ๘ ไทยมีพื้นที่และเมืองอัจฉริยะที่น่าอยู่ ปลอดภัย เด็ดขาดได้อย่างยั่งยืน
- ค. Sustainable Development Goals : SDGs เป้าหมายที่ ๙ พัฒนาโครงสร้างพื้นฐานที่พร้อมรับการเปลี่ยนแปลง ส่งเสริมการปรับตัวให้เป็นอุตสาหกรรมอย่างยั่งยืน และทั่วถึงและสนับสนุนนวัตกรรม
- ง. ยุทธศาสตร์จังหวัดอุบลราชธานีที่ ๑ การพัฒนาเมืองน่าอยู่ทันสมัย
- จ. ยุทธศาสตร์การพัฒนาขององค์กรปกครองส่วนท้องถิ่นในเขตจังหวัดที่ ๑ การพัฒนาด้านโครงสร้างพื้นฐาน

๑. ยุทธศาสตร์ที่ ๑ ผังเมืองดีมีมาตรฐาน

๑.๑ แผนงาน อุตสาหกรรมและการโยธา

ที่	โครงการ	วัตถุประสงค์	เป้าหมาย	งบประมาณและที่ผ่านมา					ตัวชี้วัด (KPI)	ผลที่คาดว่าจะได้รับ	หน่วยงานที่รับผิดชอบ	
				๒๕๖๖	๒๕๖๗	๒๕๖๘	๒๕๖๙	๒๕๗๐				
๕	โครงการก่อสร้างถนนคอนกรีตเสริมเหล็ก ขนาดกว้าง ๕.๐๐ เมตร ระยะทาง ๑๖๐ เมตร หนา ๐.๑๕ เมตร โทล์ทางลูกรังข้างละ ๐.๕๐ เมตร สายอบจ.อบ.๓๒๓๐-บ้านชาติ ตำบลหนองหันน้ำ อำเภอกุดข้าวปุ้น จังหวัดอุบลราชธานี	๑.เพื่อให้บริการประชาชนเดินทางสัญจรไป-มาได้ สะดวก มีความปลอดภัยในชีวิตและทรัพย์สิน ๒.เพื่อบำรุงรักษาเส้นทางคมนาคมและขนส่งให้สามารถใช้งานได้ปกติ	ก่อสร้างถนนคอนกรีตเสริมเหล็ก ขนาดกว้าง ๕.๐๐ เมตร ระยะทาง ๑๖๐ เมตร หนา ๐.๑๕ เมตร โทล์ทางลูกรังข้างละ ๐.๕๐ เมตร หรือมีพื้นที่ไม่น้อยกว่า ๘๐๐ ตร.ม. สายอบจ.อบ.๓๒๓๐-บ้านหนองหันน้ำ ตำบลหนองหันน้ำ อำเภอกุดข้าวปุ้น จังหวัดอุบลราชธานี		๔๘๘,๐๐๐					๑. การก่อสร้าง/การซ่อมบำรุง ฯลฯ เป็นไปตามแบบแปลน/รูปแบบรายการร้อยละ ๑๐๐ ๒.ประชาชนพึงพอใจในการสัญจรไม่น้อยกว่า ร้อยละ ๗๕	๑.ประชาชนเดินทางสัญจรไป-มาได้สะดวก มีความปลอดภัยในชีวิตและทรัพย์สินขึ้น ๒.เส้นทางคมนาคมและขนส่งตามภารกิจถ่ายโอนได้รับการบำรุงรักษาให้สามารถใช้งานได้ตามปกติ	องค์การบริหารส่วนจังหวัดอุบลราชธานี

รายละเอียดโครงการพัฒนา

แบบ ผ. ๐๒/๒

ทบทวนแผนพัฒนาท้องถิ่น (พ.ศ.๒๕๖๖-๒๕๗๐) ทบทวนแผนพัฒนาท้องถิ่น ครั้งที่ ๑/๒๕๖๖ ประจำปี พ.ศ. ๒๕๖๖

สำหรับโครงการที่เกี่วข้องกับขององค์กรปกครองส่วนท้องถิ่นที่ใช้สำหรับประสานแผนพัฒนาท้องถิ่น

องค์การบริหารส่วนตำบลหนองหันน้ำ ตำบลหนองหันน้ำ อำเภอกุดข้าวปุ้น จังหวัดอุบลราชธานี

- ก. ยุทธศาสตร์ชาติ ๒๐ ปี ยุทธศาสตร์ด้านการสร้างความสามารถในการแข่งขัน
- ข. แผนพัฒนาเศรษฐกิจและสังคมแห่งชาติ ฉบับที่ ๑๓ หมวดหมายที่ ๘ ไทยมีพื้นที่และเมืองอัจฉริยะที่น่าอยู่ ปลอดภัย เดิมโตได้อย่างยั่งยืน
- ค. Sustainable Development Goals : SDGs เป้าหมายที่ ๙ พัฒนาโครงสร้างพื้นฐานที่พร้อมรับการเปลี่ยนแปลง ส่งเสริมการปรับตัวให้เป็นอุตสาหกรรมอย่างยั่งยืน และทั่วถึงและสนับสนุนนวัตกรรม
- ง. ยุทธศาสตร์จังหวัดอุบลราชธานีที่ ๑ การพัฒนาเมืองน่าอยู่ทันสมัย
- จ. ยุทธศาสตร์การพัฒนาขององค์กรปกครองส่วนท้องถิ่นในเขตจังหวัดที่ ๑ การพัฒนาด้านโครงสร้างพื้นฐาน

๑. ยุทธศาสตร์ที่ ๑ ผังเมืองดีมีมาตรฐาน

๑.๑ แผนงาน อุตสาหกรรมและการโยธา

ที่	โครงการ	วัตถุประสงค์	เป้าหมาย	งบประมาณและที่ผ่านมา					ตัวชี้วัด (KPI)	ผลที่คาดว่าจะได้รับ	หน่วยงานที่รับผิดชอบ	
				๒๕๖๖	๒๕๖๗	๒๕๖๘	๒๕๖๙	๒๕๗๐				
๖	โครงการก่อสร้างถนนคอนกรีตเสริมเหล็ก ขนาดกว้าง ๕.๐๐ เมตร ระยะทาง ๑๖๐ เมตร หนา ๐.๑๕ เมตร โทล์ทางลูกรังข้างละ ๐.๕๐ เมตร หรือมีพื้นที่ไม่น้อยกว่า ๘๐๐ ตร.ม. สายอบจ.อบ.๓๒๓๐ - คุ่มบ่าหัวเรียน ตำบลหนองหันน้ำ อำเภอกุดข้าวปุ้น จังหวัดอุบลราชธานี	๑.เพื่อให้บริการประชาชนเดินทางสัญจรไป-มาได้ สะดวก มีความปลอดภัยในชีวิตและทรัพย์สิน ๒.เพื่อบำรุงรักษาเส้นทางคมนาคมและขนส่งให้สามารถใช้งานได้ปกติ	ก่อสร้างถนนคอนกรีตเสริมเหล็ก ขนาดกว้าง ๕.๐๐ เมตร ระยะทาง ๑๖๐ เมตร หนา ๐.๑๕ เมตร โทล์ทางลูกรังข้างละ ๐.๕๐ เมตร หรือมีพื้นที่ไม่น้อยกว่า ๘๐๐ ตร.ม. สายอบจ.อบ.๓๒๓๐ - คุ่มบ่าหัวเรียน ตำบลหนองหันน้ำ อำเภอกุดข้าวปุ้น จังหวัดอุบลราชธานี		๔๘๘,๐๐๐					๑. การก่อสร้าง/การซ่อมบำรุง ฯลฯ เป็นไปตามแบบแปลน/รูปแบบรายการร้อยละ ๑๐๐ ๒.ประชาชนพึงพอใจในการสัญจรไม่น้อยกว่า ร้อยละ ๗๕	๑.ประชาชนเดินทางสัญจรไป-มาได้สะดวก มีความปลอดภัยในชีวิตและทรัพย์สินขึ้น ๒.เส้นทางคมนาคมและขนส่งตามภารกิจฯ ภายโอนได้รับการบำรุงรักษาให้สามารถใช้งานได้ตามปกติ	องค์การบริหารส่วนจังหวัดอุบลราชธานี

รายละเอียดโครงการพัฒนา

แบบ ผ. ๐๒/๒

ทบทวนแผนพัฒนาท้องถิ่น (พ.ศ.๒๕๖๖-๒๕๗๐) ทบทวนแผนพัฒนาท้องถิ่น ครั้งที่ ๑/๒๕๖๖ ประจำปี พ.ศ. ๒๕๖๖

สำหรับโครงการที่เกินศักยภาพขององค์กรปกครองส่วนท้องถิ่นที่ใช้สำหรับประสานแผนพัฒนาท้องถิ่น

องค์การบริหารส่วนตำบลหนองทันน้ำ ตำบลหนองทันน้ำ อำเภอกุดข้าวปุ้น จังหวัดอุบลราชธานี

- ก. ยุทธศาสตร์ชาติ ๒๐ ปี ยุทธศาสตร์ด้านการสร้างความสามารถในการแข่งขัน
- ข. แผนพัฒนาเศรษฐกิจและสังคมแห่งชาติ ฉบับที่ ๑๓ หมวดหน้าที่ ๘ ไทยมีพื้นที่และเมืองอัจฉริยะที่น่าอยู่ ปลอดภัย เด็ดขาดได้อย่างยั่งยืน
- ค. Sustainable Development Goals : SDGs เป้าหมายที่ ๙ พัฒนาโครงสร้างพื้นฐานที่พร้อมรับการเปลี่ยนแปลง ส่งเสริมการปรับตัวให้เป็นอุตสาหกรรมอย่างยั่งยืน และทั่วถึงและสนับสนุนนวัตกรรม
- ง. ยุทธศาสตร์จังหวัดอุบลราชธานีที่ ๑ การพัฒนาเมืองน่าอยู่ทันสมัย
- จ. ยุทธศาสตร์การพัฒนาขององค์กรปกครองส่วนท้องถิ่นในเขตจังหวัดที่ ๑ การพัฒนาด้านโครงสร้างพื้นฐาน

๑. ยุทธศาสตร์ที่ ๑ ผังเมืองดีมีมาตรฐาน

๑.๑ แผนงาน อุตสาหกรรมและการโยธา

ที่	โครงการ	วัตถุประสงค์	เป้าหมาย	งบประมาณและที่ผ่านมา					ตัวชี้วัด (KPI)	ผลที่คาดว่าจะได้รับ	หน่วยงานที่รับผิดชอบ	
				๒๕๖๖	๒๕๖๗	๒๕๖๘	๒๕๖๙	๒๕๗๐				
๗	โครงการก่อสร้างถนนคอนกรีตเสริมเหล็ก ขนาดกว้าง ๕.๐๐ เมตร ระยะทาง ๑๖๐ เมตร หนา ๐.๑๕ เมตร ไหล่ทางลูกรังข้างละ ๐.๕๐ เมตร สายบ้านหนองทันน้ำ ตำบลหนองทันน้ำ – บ้านหนองบัว ตำบลแก้งเค็ง อำเภอกุดข้าวปุ้น จังหวัดอุบลราชธานี	๑.เพื่อให้บริการประชาชนเดินทางสัญจรไป-มาได้ สะดวก มีความปลอดภัยในชีวิตและทรัพย์สิน ๒.เพื่อบำรุงรักษาเส้นทางคมนาคมและขนส่งให้สามารถใช้งานได้ปกติ	ก่อสร้างถนนคอนกรีตเสริมเหล็ก ขนาดกว้าง ๕.๐๐ เมตร ระยะทาง ๑๖๐ เมตร หนา ๐.๑๕ เมตร ไหล่ทางลูกรังข้างละ ๐.๕๐ เมตร หรือมีพื้นที่ไม่น้อยกว่า ๘๐๐ ตร.ม. สายบ้านหนองทันน้ำ ตำบลหนองทันน้ำ – บ้านหนองบัว ตำบลแก้งเค็ง อำเภอกุดข้าวปุ้น จังหวัดอุบลราชธานี		๔๘๘,๐๐๐					๑. การก่อสร้าง/การซ่อมบำรุง ฯลฯ เป็นไปตามแบบแปลน/รูปแบบรายการร้อยละ ๑๐๐ ๒.ประชาชนพึงพอใจในการสัญจรไม่น้อยกว่า ร้อยละ ๗๕	๑.ประชาชนเดินทางสัญจรไป-มาได้สะดวก มีความปลอดภัยในชีวิตและทรัพย์สินขึ้น ๒.เส้นทางคมนาคมและขนส่งตามภารกิจถ่ายโอนได้รับการบำรุงรักษาให้สามารถใช้งานได้ตามปกติ	องค์การบริหารส่วนจังหวัดอุบลราชธานี

รายละเอียดโครงการพัฒนา

แบบ ผ. ๐๒/๒

ทบทวนแผนพัฒนาท้องถิ่น (พ.ศ.๒๕๖๖-๒๕๗๐) ทบทวนแผนพัฒนาท้องถิ่น ครั้งที่ ๑/๒๕๖๖ ประจำปี พ.ศ. ๒๕๖๖

สำหรับโครงการที่เกินศักยภาพขององค์กรปกครองส่วนท้องถิ่นที่ใช้สำหรับประสานแผนพัฒนาท้องถิ่น

องค์การบริหารส่วนตำบลหนองหันน้ำ ตำบลหนองหันน้ำ อำเภอกุดข้าวปุ้น จังหวัดอุบลราชธานี

- ก. ยุทธศาสตร์ชาติ ๒๐ ปี ยุทธศาสตร์ด้านการสร้างความสามารถในการแข่งขัน
- ข. แผนพัฒนาเศรษฐกิจและสังคมแห่งชาติ ฉบับที่ ๑๓ หมวดหน้าที่ ๘ ไทยมีพื้นที่และเมืองอัจฉริยะที่น่าอยู่ ปลอดภัย เด็ดขาดได้อย่างยั่งยืน
- ค. Sustainable Development Goals : SDGs เป้าหมายที่ ๙ พัฒนาโครงสร้างพื้นฐานที่พร้อมรับการเปลี่ยนแปลง ส่งเสริมการปรับตัวให้เป็นอุตสาหกรรมอย่างยั่งยืน และทั่วถึงและสนับสนุนนวัตกรรม
- ง. ยุทธศาสตร์จังหวัดอุบลราชธานีที่ ๑ การพัฒนาเมืองน่าอยู่ทันสมัย
- จ. ยุทธศาสตร์การพัฒนาขององค์กรปกครองส่วนท้องถิ่นในเขตจังหวัดที่ ๑ การพัฒนาด้านโครงสร้างพื้นฐาน

๑. ยุทธศาสตร์ที่ ๑ ผังเมืองดีมีมาตรฐาน

๑.๑ แผนงาน อุตสาหกรรมและการโยธา

ที่	โครงการ	วัตถุประสงค์	เป้าหมาย	งบประมาณและที่ผ่านมา					ตัวชี้วัด (KPI)	ผลที่คาดว่าจะได้รับ	หน่วยงานที่รับผิดชอบ	
				๒๕๖๖	๒๕๖๗	๒๕๖๘	๒๕๖๙	๒๕๗๐				
๘	โครงการก่อสร้างถนนคอนกรีตเสริมเหล็ก ขนาดกว้าง ๕.๐๐ เมตร ระยะทาง ๑๖๐ เมตร หนา ๐.๑๕ เมตร โหล่ทางลูกรังข้างละ ๐.๕๐ เมตร สายบ้านแหลมทอง ตำบลหนองหันน้ำ - บ้านฟ้าห่วน ตำบลแก่งเค็ง อำเภอกุดข้าวปุ้น จังหวัดอุบลราชธานี	๑.เพื่อให้บริการประชาชนเดินทางสัญจรไป-มาได้ สะดวก มีความปลอดภัยในชีวิตและทรัพย์สิน ๒.เพื่อบำรุงรักษาเส้นทางคมนาคมและขนส่งให้สามารถใช้งานได้ปกติ	ก่อสร้างถนนคอนกรีตเสริมเหล็ก ขนาดกว้าง ๕.๐๐ เมตร ระยะทาง ๑๖๐ เมตร หนา ๐.๑๕ เมตร โหล่ทางลูกรังข้างละ ๐.๕๐ เมตร หรือมีพื้นที่ไม่น้อยกว่า ๘๐๐ ตร.ม. สายบ้านแหลมทอง ตำบลหนองหันน้ำ - บ้านฟ้าห่วน ตำบลแก่งเค็ง อำเภอกุดข้าวปุ้น จังหวัดอุบลราชธานี		๔๘๘,๐๐๐					๑. การก่อสร้าง/การซ่อมบำรุง ฯลฯ เป็นไปตามแบบแปลน/รูปแบบรายการร้อยละ ๑๐๐ ๒.ประชาชนพึงพอใจในการสัญจรไม่น้อยกว่า ร้อยละ ๗๕	๑.ประชาชนเดินทางสัญจรไป-มาได้สะดวก มีความปลอดภัยในชีวิตและทรัพย์สินขึ้น ๒.เส้นทางคมนาคมและขนส่งตามภารกิจถ่ายโอนได้รับการบำรุงรักษาให้สามารถใช้งานได้ตามปกติ	องค์การบริหารส่วนจังหวัดอุบลราชธานี

รายละเอียดโครงการพัฒนา

แบบ ผ. ๐๒/๒

ทบทวนแผนพัฒนาท้องถิ่น (พ.ศ.๒๕๖๖-๒๕๗๐) ทบทวนแผนพัฒนาท้องถิ่น ครั้งที่ ๑/๒๕๖๖ ประจำปี พ.ศ. ๒๕๖๖

สำหรับโครงการที่เกินศักยภาพขององค์กรปกครองส่วนท้องถิ่นที่ใช้สำหรับประสานแผนพัฒนาท้องถิ่น

องค์การบริหารส่วนตำบลหนองหันน้ำ ตำบลหนองหันน้ำ อำเภอกุดข้าวปุ้น จังหวัดอุบลราชธานี

- ก. ยุทธศาสตร์ชาติ ๒๐ ปี ยุทธศาสตร์ด้านการสร้างความสามารถในการแข่งขัน
- ข. แผนพัฒนาเศรษฐกิจและสังคมแห่งชาติ ฉบับที่ ๑๓ หมวดหน้าที่ ๘ ไทยมีพื้นที่และเมืองอัจฉริยะที่น่าอยู่ ปลอดภัย เด็ดขาดได้อย่างยั่งยืน
- ค. Sustainable Development Goals : SDGs เป้าหมายที่ ๙ พัฒนาโครงสร้างพื้นฐานที่พร้อมรับการเปลี่ยนแปลง ส่งเสริมการปรับตัวให้เป็นอุตสาหกรรมอย่างยั่งยืน และทั่วถึงและสนับสนุนนวัตกรรม
- ง. ยุทธศาสตร์จังหวัดอุบลราชธานีที่ ๑ การพัฒนาเมืองน่าอยู่ทันสมัย
- จ. ยุทธศาสตร์การพัฒนาขององค์กรปกครองส่วนท้องถิ่นในเขตจังหวัดที่ ๑ การพัฒนาด้านโครงสร้างพื้นฐาน

๑. ยุทธศาสตร์ที่ ๑ ผังเมืองดีมีมาตรฐาน

๑.๑ แผนงาน อุตสาหกรรมและการโยธา

ที่	โครงการ	วัตถุประสงค์	เป้าหมาย	งบประมาณและที่ผ่านมา					ตัวชี้วัด (KPI)	ผลที่คาดว่าจะได้รับ	หน่วยงานที่รับผิดชอบ	
				๒๕๖๖	๒๕๖๗	๒๕๖๘	๒๕๖๙	๒๕๗๐				
๙	โครงการก่อสร้างถนนคอนกรีตเสริมเหล็ก ขนาดกว้าง ๕.๐๐ เมตร ระยะทาง ๑๖๐ เมตร หนา ๐.๑๕ เมตร ไหล่ทางลูกรังข้างละ ๐.๕๐ เมตร สายบ้านแหลมทอง ตำบลหนองหันน้ำ อำเภอกุดข้าวปุ้น - บ้านบาก ตำบลห้วยนา อำเภอเขมราฐ จังหวัดอุบลราชธานี	๑.เพื่อให้บริการประชาชนเดินทางสัญจรไป-มาได้ สะดวก มีความปลอดภัยในชีวิตและทรัพย์สิน ๒.เพื่อบำรุงรักษาเส้นทางคมนาคมและขนส่งให้สามารถใช้งานได้ปกติ	ก่อสร้างถนนคอนกรีตเสริมเหล็ก ขนาดกว้าง ๕.๐๐ เมตร ระยะทาง ๑๖๐ เมตร หนา ๐.๑๕ เมตร ไหล่ทางลูกรังข้างละ ๐.๕๐ เมตร หรือมีพื้นที่ไม่น้อยกว่า ๘๐๐ ตร.ม. สายบ้านแหลมทอง ตำบลหนองหันน้ำ อำเภอกุดข้าวปุ้น - บ้านบาก ตำบลห้วยนา อำเภอเขมราฐ จังหวัดอุบลราชธานี		๔๘๘,๐๐๐					๑. การก่อสร้าง/การซ่อมบำรุง ฯลฯ เป็นไปตามแบบแปลน/รูปแบบรายการร้อยละ ๑๐๐ ๒.ประชาชนพึงพอใจในการสัญจรไม่น้อยกว่า ร้อยละ ๗๕	๑.ประชาชนเดินทางสัญจรไป-มาได้สะดวก มีความปลอดภัยในชีวิตและทรัพย์สินขึ้น ๒.เส้นทางคมนาคมและขนส่งตามภารกิจถ่ายโอนได้รับการบำรุงรักษาให้สามารถใช้งานได้ตามปกติ	องค์การบริหารส่วนจังหวัดอุบลราชธานี

รายละเอียดโครงการพัฒนา

แบบ ผ. ๐๒/๒

ทบทวนแผนพัฒนาท้องถิ่น (พ.ศ.๒๕๖๖-๒๕๗๐) ทบทวนแผนพัฒนาท้องถิ่น ครั้งที่ ๑/๒๕๖๖ ประจำปี พ.ศ. ๒๕๖๖

สำหรับโครงการที่เกินศักยภาพขององค์กรปกครองส่วนท้องถิ่นที่ใช้สำหรับประสานแผนพัฒนาท้องถิ่น

องค์การบริหารส่วนตำบลหนองหันน้ำ ตำบลหนองหันน้ำ อำเภอกุดข้าวปุ้น จังหวัดอุบลราชธานี

- ก. ยุทธศาสตร์ชาติ ๒๐ ปี ยุทธศาสตร์ด้านการสร้างความสามารถในการแข่งขัน
- ข. แผนพัฒนาเศรษฐกิจและสังคมแห่งชาติ ฉบับที่ ๑๓ หมวดหมายที่ ๘ ไทยมีพื้นที่และเมืองอัจฉริยะที่น่าอยู่ ปลอดภัย เด็ดโตได้อย่างยั่งยืน
- ค. Sustainable Development Goals : SDGs เป้าหมายที่ ๙ พัฒนาโครงสร้างพื้นฐานที่พร้อมรับการเปลี่ยนแปลง ส่งเสริมการปรับตัวให้เป็นอุตสาหกรรมอย่างยั่งยืน และทั่วถึงและสนับสนุนนวัตกรรม
- ง. ยุทธศาสตร์จังหวัดอุบลราชธานีที่ ๑ การพัฒนาเมืองน่าอยู่ทันสมัย
- จ. ยุทธศาสตร์การพัฒนาขององค์กรปกครองส่วนท้องถิ่นในเขตจังหวัดที่ ๑ การพัฒนาด้านโครงสร้างพื้นฐาน

๑. ยุทธศาสตร์ที่ ๑ ผังเมืองดีมีมาตรฐาน

๑.๑ แผนงาน อุตสาหกรรมและการโยธา

ที่	โครงการ	วัตถุประสงค์	เป้าหมาย	งบประมาณและที่ผ่านมา					ตัวชี้วัด (KPI)	ผลที่คาดว่าจะได้รับ	หน่วยงานที่รับผิดชอบ	
				๒๕๖๖	๒๕๖๗	๒๕๖๘	๒๕๖๙	๒๕๗๐				
๑๐	โครงการก่อสร้างถนนคอนกรีตเสริมเหล็ก ขนาดกว้าง ๕.๐๐ เมตร ระยะทาง ๑๖๐ เมตร หนา ๐.๑๕ เมตร โทล์ทางลูกรังข้างละ ๐.๕๐ เมตร สายบ้านศรีสมบุญ ตำบลหนองหันน้ำ อำเภอกุดข้าวปุ้น – บ้านตาภูขาม ตำบลห้วยนา อำเภอยะรัง จังหวัดอุบลราชธานี	๑.เพื่อให้บริการประชาชนเดินทางสัญจรไป-มาได้ สะดวก มีความปลอดภัยในชีวิตและทรัพย์สิน ๒.เพื่อบำรุงรักษาเส้นทางคมนาคมและขนส่งให้สามารถใช้งานได้ปกติ	ก่อสร้างถนนคอนกรีตเสริมเหล็ก ขนาดกว้าง ๕.๐๐ เมตร ระยะทาง ๑๖๐ เมตร หนา ๐.๑๕ เมตร โทล์ทางลูกรังข้างละ ๐.๕๐ เมตร หรือมีพื้นที่ไม่น้อยกว่า ๘๐๐ ตร.ม. สายบ้านศรีสมบุญ ตำบลหนองหันน้ำ อำเภอกุดข้าวปุ้น – บ้านตาภูขาม ตำบลห้วยนา อำเภอยะรัง จังหวัดอุบลราชธานี		๔๘๘,๐๐๐					๑. การก่อสร้าง/การซ่อมบำรุง ฯลฯ เป็นไปตามแบบแปลน/รูปแบบรายการร้อยละ ๑๐๐ ๒.ประชาชนพึงพอใจในการสัญจรไม่น้อยกว่า ร้อยละ ๗๕	๑.ประชาชนเดินทางสัญจรไป-มาได้สะดวก มีความปลอดภัยในชีวิตและทรัพย์สินขึ้น ๒.เส้นทางคมนาคมและขนส่งตามภารกิจถ่ายโอนได้รับการบำรุงรักษาให้สามารถใช้งานได้ตามปกติ	องค์การบริหารส่วนจังหวัดอุบลราชธานี

รายละเอียดโครงการพัฒนา

แบบ ผ. ๐๒/๒

ทบทวนแผนพัฒนาท้องถิ่น (พ.ศ.๒๕๖๖-๒๕๗๐) ทบทวนแผนพัฒนาท้องถิ่น ครั้งที่ ๑/๒๕๖๖ ประจำปี พ.ศ. ๒๕๖๖

สำหรับโครงการที่เกี่วข้องกับขององค์กรปกครองส่วนท้องถิ่นที่ใช้สำหรับประสานแผนพัฒนาท้องถิ่น

องค์การบริหารส่วนตำบลหนองหันน้ำ ตำบลหนองหันน้ำ อำเภอกุดข้าวปุ้น จังหวัดอุบลราชธานี

- ก. ยุทธศาสตร์ชาติ ๒๐ ปี ยุทธศาสตร์ด้านการสร้างความสามารถในการแข่งขัน
- ข. แผนพัฒนาเศรษฐกิจและสังคมแห่งชาติ ฉบับที่ ๑๓ หมวดหมายที่ ๘ ไทยมีพื้นที่และเมืองอัจฉริยะที่น่าอยู่ ปลอดภัย เด็ดขาดได้อย่างยั่งยืน
- ค. Sustainable Development Goals : SDGs เป้าหมายที่ ๙ พัฒนาโครงสร้างพื้นฐานที่พร้อมรับการเปลี่ยนแปลง ส่งเสริมการปรับตัวให้เป็นอุตสาหกรรมอย่างยั่งยืน และทั่วถึงและสนับสนุนนวัตกรรม
- ง. ยุทธศาสตร์จังหวัดอุบลราชธานีที่ ๑ การพัฒนาเมืองน่าอยู่ทันสมัย
- จ. ยุทธศาสตร์การพัฒนาขององค์กรปกครองส่วนท้องถิ่นในเขตจังหวัดที่ ๑ การพัฒนาด้านโครงสร้างพื้นฐาน

๑. ยุทธศาสตร์ที่ ๑ ผังเมืองดีมีมาตรฐาน

๑.๑ แผนงาน อุตสาหกรรมและการโยธา

ที่	โครงการ	วัตถุประสงค์	เป้าหมาย	งบประมาณและที่ผ่านมา					ตัวชี้วัด (KPI)	ผลที่คาดว่าจะได้รับ	หน่วยงานที่รับผิดชอบ	
				๒๕๖๖	๒๕๖๗	๒๕๖๘	๒๕๖๙	๒๕๗๐				
๑๑	โครงการก่อสร้างถนนคอนกรีตเสริมเหล็ก ขนาดกว้าง ๕.๐๐ เมตร ระยะทาง ๑๖๐ เมตร หนา ๐.๑๕ เมตร โทล์ทางลูกรังข้างละ ๐.๕๐ เมตร หรือมีพื้นที่ไม่น้อยกว่า ๘๐๐ ตร.ม. สายบ้านโนนหินแร่ ตำบลหนองหันน้ำ อำเภอกุดข้าวปุ้น - บ้านตาตุมขาม ตำบลห้วยนา อำเภอยะหา จังหวัดอุบลราชธานี	๑.เพื่อให้บริการประชาชนเดินทางสัญจรไป-มาได้ สะดวก มีความปลอดภัยในชีวิตและทรัพย์สิน ๒.เพื่อบำรุงรักษาเส้นทางคมนาคมและขนส่งให้สามารถใช้งานได้ปกติ	ก่อสร้างถนนคอนกรีตเสริมเหล็ก ขนาดกว้าง ๕.๐๐ เมตร ระยะทาง ๑๖๐ เมตร หนา ๐.๑๕ เมตร โทล์ทางลูกรังข้างละ ๐.๕๐ เมตร หรือมีพื้นที่ไม่น้อยกว่า ๘๐๐ ตร.ม. สายบ้านโนนหินแร่ ตำบลหนองหันน้ำ อำเภอกุดข้าวปุ้น - บ้านตาตุมขาม ตำบลห้วยนา อำเภอยะหา จังหวัดอุบลราชธานี		๔๘๘,๐๐๐					๑. การก่อสร้าง/การซ่อมบำรุง ฯลฯ เป็นไปตามแบบแปลน/รูปแบบรายการร้อยละ ๑๐๐ ๒.ประชาชนพึงพอใจในการสัญจรไม่น้อยกว่า ร้อยละ ๗๕	๑.ประชาชนเดินทางสัญจรไป-มาได้สะดวก มีความปลอดภัยในชีวิตและทรัพย์สินขึ้น ๒.เส้นทางคมนาคมและขนส่งตามภารกิจถ่ายโอนได้รับการบำรุงรักษาให้สามารถใช้งานได้ตามปกติ	องค์การบริหารส่วนจังหวัดอุบลราชธานี

รายละเอียดโครงการพัฒนา

แบบ ผ. ๐๒/๒

ทบทวนแผนพัฒนาท้องถิ่น (พ.ศ.๒๕๖๖-๒๕๗๐) ทบทวนแผนพัฒนาท้องถิ่น ครั้งที่ ๑/๒๕๖๖ ประจำปี พ.ศ. ๒๕๖๖

สำหรับโครงการที่เกี่วข้องกับขององค์กรปกครองส่วนท้องถิ่นที่ใช้สำหรับประสานแผนพัฒนาท้องถิ่น

องค์การบริหารส่วนตำบลหนองหันน้ำ ตำบลหนองหันน้ำ อำเภอกุดข้าวปุ้น จังหวัดอุบลราชธานี

- ก. ยุทธศาสตร์ชาติ ๒๐ ปี ยุทธศาสตร์ด้านการสร้างความสามารถในการแข่งขัน
- ข. แผนพัฒนาเศรษฐกิจและสังคมแห่งชาติ ฉบับที่ ๑๓ หมวดหมายที่ ๘ ไทยมีพื้นที่และเมืองอัจฉริยะที่น่าอยู่ ปลอดภัย เดิมโตได้อย่างยั่งยืน
- ค. Sustainable Development Goals : SDGs เป้าหมายที่ ๙ พัฒนาโครงสร้างพื้นฐานที่พร้อมรับการเปลี่ยนแปลง ส่งเสริมการปรับตัวให้เป็นอุตสาหกรรมอย่างยั่งยืน และทั่วถึงและสนับสนุนนวัตกรรม
- ง. ยุทธศาสตร์จังหวัดอุบลราชธานีที่ ๑ การพัฒนาเมืองน่าอยู่ทันสมัย
- จ. ยุทธศาสตร์การพัฒนาขององค์กรปกครองส่วนท้องถิ่นในเขตจังหวัดที่ ๑ การพัฒนาด้านโครงสร้างพื้นฐาน

๑. ยุทธศาสตร์ที่ ๑ ผังเมืองดีมีมาตรฐาน

๑.๑ แผนงาน อุตสาหกรรมและการโยธา

ที่	โครงการ	วัตถุประสงค์	เป้าหมาย	งบประมาณและที่ผ่านมา					ตัวชี้วัด (KPI)	ผลที่คาดว่าจะได้รับ	หน่วยงานที่รับผิดชอบ	
				๒๕๖๖	๒๕๖๗	๒๕๖๘	๒๕๖๙	๒๕๗๐				
๑๒	โครงการก่อสร้างถนนคอนกรีตเสริมเหล็ก ขนาดกว้าง ๕.๐๐ เมตร ระยะทาง ๑๖๐ เมตร หนา ๐.๑๕ เมตร โทล์ทางลูกรังข้างละ ๐.๕๐ เมตร สายบ้านแสนอุดม ตำบลหนองหันน้ำ อำเภอกุดข้าวปุ้น – บ้านนาคำ ตำบลแก้งเหนือ อำเภอเขมราฐ จังหวัดอุบลราชธานี	๑.เพื่อให้บริการประชาชนเดินทางสัญจรไป-มาได้ สะดวก มีความปลอดภัยในชีวิตและทรัพย์สิน ๒.เพื่อบำรุงรักษาเส้นทางคมนาคมและขนส่งให้สามารถใช้งานได้ปกติ	ก่อสร้างถนนคอนกรีตเสริมเหล็ก ขนาดกว้าง ๕.๐๐ เมตร ระยะทาง ๑๖๐ เมตร หนา ๐.๑๕ เมตร โทล์ทางลูกรังข้างละ ๐.๕๐ เมตร หรือมีพื้นที่ไม่น้อยกว่า ๘๐๐ ตร.ม. สายบ้านแสนอุดม ตำบลหนองหันน้ำ อำเภอกุดข้าวปุ้น – บ้านนาคำ ตำบลแก้งเหนือ อำเภอเขมราฐ จังหวัดอุบลราชธานี		๔๘๘,๐๐๐					๑. การก่อสร้าง/การซ่อมบำรุง ฯลฯ เป็นไปตามแบบแปลน/รูปแบบรายการร้อยละ ๑๐๐ ๒.ประชาชนพึงพอใจในการสัญจรไม่น้อยกว่า ร้อยละ ๗๕	๑.ประชาชนเดินทางสัญจรไป-มาได้สะดวก มีความปลอดภัยในชีวิตและทรัพย์สินขึ้น ๒.เส้นทางคมนาคมและขนส่งตามภารกิจถ่ายโอนได้รับการบำรุงรักษาให้สามารถใช้งานได้ตามปกติ	องค์การบริหารส่วนจังหวัดอุบลราชธานี

รายละเอียดโครงการพัฒนา

แบบ ผ. ๐๒/๒

ทบทวนแผนพัฒนาท้องถิ่น (พ.ศ.๒๕๖๖-๒๕๗๐) ทบทวนแผนพัฒนาท้องถิ่น ครั้งที่ ๑/๒๕๖๖ ประจำปี พ.ศ. ๒๕๖๖

สำหรับโครงการที่เกินศักยภาพขององค์กรปกครองส่วนท้องถิ่นที่ใช้สำหรับประสานแผนพัฒนาท้องถิ่น

องค์การบริหารส่วนตำบลหนองหันน้ำ ตำบลหนองหันน้ำ อำเภอกุดข้าวปุ้น จังหวัดอุบลราชธานี

- ก. ยุทธศาสตร์ชาติ ๒๐ ปี ยุทธศาสตร์ด้านการสร้างความสามารถในการแข่งขัน
- ข. แผนพัฒนาเศรษฐกิจและสังคมแห่งชาติ ฉบับที่ ๑๓ หมวดหน้าที่ ๘ ไทยมีพื้นที่และเมืองอัจฉริยะที่น่าอยู่ ปลอดภัย เด็ดขาดได้อย่างยั่งยืน
- ค. Sustainable Development Goals : SDGs เป้าหมายที่ ๙ พัฒนาโครงสร้างพื้นฐานที่พร้อมรับการเปลี่ยนแปลง ส่งเสริมการปรับตัวให้เป็นอุตสาหกรรมอย่างยั่งยืน และทั่วถึงและสนับสนุนนวัตกรรม
- ง. ยุทธศาสตร์จังหวัดอุบลราชธานีที่ ๑ การพัฒนาเมืองน่าอยู่ทันสมัย
- จ. ยุทธศาสตร์การพัฒนาขององค์กรปกครองส่วนท้องถิ่นในเขตจังหวัดที่ ๑ การพัฒนาด้านโครงสร้างพื้นฐาน

๑. ยุทธศาสตร์ที่ ๑ ผังเมืองดีมีมาตรฐาน

๑.๑ แผนงาน อุตสาหกรรมและการโยธา

ที่	โครงการ	วัตถุประสงค์	เป้าหมาย	งบประมาณและที่ผ่านมา					ตัวชี้วัด (KPI)	ผลที่คาดว่าจะได้รับ	หน่วยงานที่รับผิดชอบ	
				๒๕๖๖	๒๕๖๗	๒๕๖๘	๒๕๖๙	๒๕๗๐				
๑๓	โครงการก่อสร้างถนนคอนกรีตเสริมเหล็ก ขนาดกว้าง ๕.๐๐ เมตร ระยะทาง ๑๖๐ เมตร หนา ๐.๑๕ เมตร โทล์ทางลูกรังข้างละ ๐.๕๐ เมตร สายบ้านแสนอุดม ตำบลหนองหันน้ำ - อ่างวังเจ้า ตำบลโนนสว่าง อำเภอกุดข้าวปุ้น จังหวัดอุบลราชธานี	๑.เพื่อให้บริการประชาชนเดินทางสัญจรไป-มาได้ สะดวก มีความปลอดภัยในชีวิตและทรัพย์สิน ๒.เพื่อบำรุงรักษาเส้นทางคมนาคมและขนส่งให้สามารถใช้งานได้ปกติ	ก่อสร้างถนนคอนกรีตเสริมเหล็ก ขนาดกว้าง ๕.๐๐ เมตร ระยะทาง ๑๕๐ เมตร หนา ๐.๑๕ เมตร โทล์ทางลูกรังข้างละ ๐.๕๐ เมตร หรือมีพื้นที่ไม่น้อยกว่า ๘๐๐ ตร.ม. สายบ้านแสนอุดม ตำบลหนองหันน้ำ - อ่างวังเจ้า ตำบลโนนสว่าง อำเภอกุดข้าวปุ้น จังหวัดอุบลราชธานี		๔๘๘,๐๐๐					๑. การก่อสร้าง/การซ่อมบำรุง ฯลฯ เป็นไปตามแบบแปลน/รูปแบบรายการร้อยละ ๑๐๐ ๒.ประชาชนพึงพอใจในการสัญจรไม่น้อยกว่า ร้อยละ ๗๕	๑.ประชาชนเดินทางสัญจรไป-มาได้สะดวก มีความปลอดภัยในชีวิตและทรัพย์สินขึ้น ๒.เส้นทางคมนาคมและขนส่งตามภารกิจถ่ายโอนได้รับการบำรุงรักษาให้สามารถใช้งานได้ตามปกติ	องค์การบริหารส่วนจังหวัดอุบลราชธานี

รายละเอียดโครงการพัฒนา

แบบ ผ. ๐๒/๒

ทบทวนแผนพัฒนาท้องถิ่น (พ.ศ.๒๕๖๖-๒๕๗๐) ทบทวนแผนพัฒนาท้องถิ่น ครั้งที่ ๑/๒๕๖๖ ประจำปี พ.ศ. ๒๕๖๖

สำหรับโครงการที่เกินศักยภาพขององค์กรปกครองส่วนท้องถิ่นที่ใช้สำหรับประสานแผนพัฒนาท้องถิ่น

องค์การบริหารส่วนตำบลหนองหันน้ำ ตำบลหนองหันน้ำ อำเภอกุดข้าวปุ้น จังหวัดอุบลราชธานี

- ก. ยุทธศาสตร์ชาติ ๒๐ ปี ยุทธศาสตร์ด้านการสร้างความสามารถในการแข่งขัน
- ข. แผนพัฒนาเศรษฐกิจและสังคมแห่งชาติ ฉบับที่ ๑๓ หมวดหมายที่ ๘ ไทยมีพื้นที่และเมืองอัจฉริยะที่น่าอยู่ ปลอดภัย เด็ดขาดได้อย่างยั่งยืน
- ค. Sustainable Development Goals : SDGs เป้าหมายที่ ๙ พัฒนาโครงสร้างพื้นฐานที่พร้อมรับการเปลี่ยนแปลง ส่งเสริมการปรับตัวให้เป็นอุตสาหกรรมอย่างยั่งยืน และทั่วถึงและสนับสนุนนวัตกรรม
- ง. ยุทธศาสตร์จังหวัดอุบลราชธานีที่ ๑ การพัฒนาเมืองน่าอยู่ทันสมัย
- จ. ยุทธศาสตร์การพัฒนาขององค์กรปกครองส่วนท้องถิ่นในเขตจังหวัดที่ ๑ การพัฒนาด้านโครงสร้างพื้นฐาน

๑. ยุทธศาสตร์ที่ ๑ ผังเมืองดีมีมาตรฐาน

๑.๑ แผนงาน อุตสาหกรรมและการโยธา

ที่	โครงการ	วัตถุประสงค์	เป้าหมาย	งบประมาณและที่ผ่านมา					ตัวชี้วัด (KPI)	ผลที่คาดว่าจะได้รับ	หน่วยงานที่รับผิดชอบ	
				๒๕๖๖	๒๕๖๗	๒๕๖๘	๒๕๖๙	๒๕๗๐				
๑๔	โครงการก่อสร้างถนนคอนกรีตเสริมเหล็ก ขนาดกว้าง ๕.๐๐ เมตร ระยะทาง ๑๖๐ เมตร หนา ๐.๑๕ เมตร ไหล่ทางลูกรังข้างละ ๐.๕๐ เมตร สายบ้านรวมไทย ตำบลหนองหันน้ำ - บ้านหนองหว้า ตำบลโนนสว่าง อำเภอกุดข้าวปุ้น จังหวัดอุบลราชธานี	๑.เพื่อให้บริการประชาชนเดินทางสัญจรไป-มาได้ สะดวก มีความปลอดภัยในชีวิตและทรัพย์สิน ๒.เพื่อบำรุงรักษาเส้นทางคมนาคมและขนส่งให้สามารถใช้งานได้ปกติ	โครงการก่อสร้างถนนคอนกรีตเสริมเหล็ก ขนาดกว้าง ๕.๐๐ เมตร ระยะทาง ๑๖๐ เมตร หนา ๐.๑๕ เมตร ไหล่ทางลูกรังข้างละ ๐.๕๐ เมตร หรือมีพื้นที่ไม่น้อยกว่า ๘๐๐ ตร.ม. สายบ้านรวมไทย ตำบลหนองหันน้ำ - บ้านหนองหว้า ตำบลโนนสว่าง อำเภอกุดข้าวปุ้น จังหวัดอุบลราชธานี		๔๘๘,๐๐๐					๑. การก่อสร้าง/การซ่อมบำรุง ฯลฯ เป็นไปตามแบบแปลน/รูปแบบรายการร้อยละ ๑๐๐ ๒.ประชาชนพึงพอใจในการสัญจรไม่น้อยกว่า ร้อยละ ๗๕	๑.ประชาชนเดินทางสัญจรไป-มาได้สะดวก มีความปลอดภัยในชีวิตและทรัพย์สินขึ้น ๒.เส้นทางคมนาคมและขนส่งตามภารกิจถ่ายโอนได้รับการบำรุงรักษาให้สามารถใช้งานได้ตามปกติ	องค์การบริหารส่วนจังหวัดอุบลราชธานี

รายละเอียดโครงการพัฒนา

แบบ ผ. ๐๒/๒

ทบทวนแผนพัฒนาท้องถิ่น (พ.ศ.๒๕๖๖-๒๕๗๐) ทบทวนแผนพัฒนาท้องถิ่น ครั้งที่ ๑/๒๕๖๖ ประจำปี พ.ศ. ๒๕๖๖

สำหรับโครงการที่เกินศักยภาพขององค์กรปกครองส่วนท้องถิ่นที่ใช้สำหรับประสานแผนพัฒนาท้องถิ่น

องค์การบริหารส่วนตำบลหนองหันน้ำ ตำบลหนองหันน้ำ อำเภอกุดข้าวปุ้น จังหวัดอุบลราชธานี

- ก. ยุทธศาสตร์ชาติ ๒๐ ปี ยุทธศาสตร์ด้านการสร้างความสามารถในการแข่งขัน
- ข. แผนพัฒนาเศรษฐกิจและสังคมแห่งชาติ ฉบับที่ ๑๓ หมวดหมายที่ ๘ ไทยมีพื้นที่และเมืองอัจฉริยะที่น่าอยู่ ปลอดภัย เด็ดขาดได้อย่างยั่งยืน
- ค. Sustainable Development Goals : SDGs เป้าหมายที่ ๙ พัฒนาโครงสร้างพื้นฐานที่พร้อมรับการเปลี่ยนแปลง ส่งเสริมการปรับตัวให้เป็นอุตสาหกรรมอย่างยั่งยืน และทั่วถึงและสนับสนุนนวัตกรรม
- ง. ยุทธศาสตร์จังหวัดอุบลราชธานีที่ ๑ การพัฒนาเมืองน่าอยู่ทันสมัย
- จ. ยุทธศาสตร์การพัฒนาขององค์กรปกครองส่วนท้องถิ่นในเขตจังหวัดที่ ๑ การพัฒนาด้านโครงสร้างพื้นฐาน
 - ๑. ยุทธศาสตร์ที่ ๑ ผังเมืองดีมีมาตรฐาน

๑.๑ แผนงาน อุตสาหกรรมและการโยธา

ที่	โครงการ	วัตถุประสงค์	เป้าหมาย	งบประมาณและที่ผ่านมา					ตัวชี้วัด (KPI)	ผลที่คาดว่าจะได้รับ	หน่วยงานที่รับผิดชอบ	
				๒๕๖๖	๒๕๖๗	๒๕๖๘	๒๕๖๙	๒๕๗๐				
๑๕	โครงการก่อสร้างถนนคอนกรีตเสริมเหล็ก ขนาดกว้าง ๕.๐๐ เมตร ระยะทาง ๗๐๐ เมตร หนา ๐.๑๕ เมตร โทล์ทางลูกรังข้างละ ๐.๕๐ เมตร สายบ้านแสนอุดมเหนือ ตำบลหนองหันน้ำ - บ้านดงบัง ตำบลโนนสว่าง อำเภอกุดข้าวปุ้น จังหวัดอุบลราชธานี	๑.เพื่อให้บริการประชาชนเดินทางสัญจรไป-มาได้ สะดวก มีความปลอดภัยในชีวิตและทรัพย์สิน ๒.เพื่อบำรุงรักษาเส้นทางคมนาคมและขนส่งให้สามารถใช้งานได้ปกติ	ก่อสร้างถนนคอนกรีตเสริมเหล็ก ขนาดกว้าง ๕.๐๐ เมตร ระยะทาง ๑๖๐ เมตร หนา ๐.๑๕ เมตร โทล์ทางลูกรังข้างละ ๐.๕๐ เมตร หรือมีพื้นที่ไม่น้อยกว่า ๘๐๐ ตร.ม. สายบ้านแสนอุดมเหนือ ตำบลหนองหันน้ำ - บ้านดงบัง ตำบลโนนสว่าง อำเภอกุดข้าวปุ้น จังหวัดอุบลราชธานี .		๔๘๘,๐๐๐					๑. การก่อสร้าง/การซ่อมบำรุง ฯลฯ เป็นไปตามแบบแปลน/รูปแบบรายการร้อยละ ๑๐๐ ๒.ประชาชนพึงพอใจในการสัญจรไม่น้อยกว่า ร้อยละ ๗๕	๑.ประชาชนเดินทางสัญจรไป-มาได้สะดวก มีความปลอดภัยในชีวิตและทรัพย์สินขึ้น ๒.เส้นทางคมนาคมและขนส่งตามภารกิจถ่ายโอนได้รับการบำรุงรักษาให้สามารถใช้งานได้ตามปกติ	องค์การบริหารส่วนจังหวัดอุบลราชธานี

รายละเอียดโครงการพัฒนา

แบบ ผ. ๐๒/๒

ทบทวนแผนพัฒนาท้องถิ่น (พ.ศ.๒๕๖๖-๒๕๗๐) ทบทวนแผนพัฒนาท้องถิ่น ครั้งที่ ๑/๒๕๖๖ ประจำปี พ.ศ. ๒๕๖๖

สำหรับโครงการที่เกินศักยภาพขององค์กรปกครองส่วนท้องถิ่นที่ใช้สำหรับประสานแผนพัฒนาท้องถิ่น

องค์การบริหารส่วนตำบลหนองหันน้ำ ตำบลหนองหันน้ำ อำเภอกุดข้าวปุ้น จังหวัดอุบลราชธานี

- ก. ยุทธศาสตร์ชาติ ๒๐ ปี ยุทธศาสตร์ด้านการสร้างความสามารถในการแข่งขัน
- ข. แผนพัฒนาเศรษฐกิจและสังคมแห่งชาติ ฉบับที่ ๑๓ หมวดหมายที่ ๘ ไทยมีพื้นที่และเมืองอัจฉริยะที่น่าอยู่ ปลอดภัย เดิมโตได้อย่างยั่งยืน
- ค. Sustainable Development Goals : SDGs เป้าหมายที่ ๙ พัฒนาโครงสร้างพื้นฐานที่พร้อมรับการเปลี่ยนแปลง ส่งเสริมการปรับตัวให้เป็นอุตสาหกรรมอย่างยั่งยืน และทั่วถึงและสนับสนุนนวัตกรรม
- ง. ยุทธศาสตร์จังหวัดอุบลราชธานีที่ ๑ การพัฒนาเมืองน่าอยู่ทันสมัย
- จ. ยุทธศาสตร์การพัฒนาขององค์กรปกครองส่วนท้องถิ่นในเขตจังหวัดที่ ๑ การพัฒนาด้านโครงสร้างพื้นฐาน

๑. ยุทธศาสตร์ที่ ๑ ผังเมืองดีมีมาตรฐาน

๑.๑ แผนงาน อุตสาหกรรมและการโยธา

ที่	โครงการ	วัตถุประสงค์	เป้าหมาย	งบประมาณและที่ผ่านมา					ตัวชี้วัด (KPI)	ผลที่คาดว่าจะได้รับ	หน่วยงานที่รับผิดชอบ	
				๒๕๖๖	๒๕๖๗	๒๕๖๘	๒๕๖๙	๒๕๗๐				
๑๖	โครงการก่อสร้างถนนลาดยาง ผิวจราจรแอสฟัลต์ติกคอนกรีต ผิวจราจรกว้าง ๕.๐๐ เมตร ระยะทาง ๑,๐๐๐ เมตร หนา ๐.๐๕ เมตร สายบ้านรวมไทย ตำบลหนองหันน้ำ อำเภอกุดข้าวปุ้น – บ้านนาชุมใต้ ตำบลห้วยนา อำเภอเขมราฐ จังหวัดอุบลราชธานี	๑.เพื่อให้บริการประชาชนเดินทางสัญจรไป-มาได้สะดวก มีความปลอดภัยในชีวิตและทรัพย์สิน ๒.เพื่อบำรุงรักษาเส้นทางคมนาคมและขนส่งให้สามารถใช้งานได้ปกติ	ก่อสร้างถนนลาดยาง ผิวจราจรแอสฟัลต์ติกคอนกรีต ผิวจราจรกว้าง ๕.๐๐ เมตร ระยะทาง ๑,๐๐๐ เมตร หนา ๐.๐๕ เมตร หรือมีพื้นที่ไม่น้อยกว่า ๕,๐๐๐ ตร.ม. สายบ้านรวมไทย ตำบลหนองหันน้ำ อำเภอกุดข้าวปุ้น – บ้านนาชุมใต้ ตำบลห้วยนา อำเภอเขมราฐ จังหวัดอุบลราชธานี		๒,๐๗๐,๐๐๐					๑. การก่อสร้าง/การซ่อมบำรุง ฯลฯ เป็นไปตามแบบแปลน/รูปแบบรายการร้อยละ ๑๐๐ ๒.ประชาชนพึงพอใจในการสัญจรไม่น้อยกว่า ร้อยละ ๗๕	๑.ประชาชนเดินทางสัญจรไป-มาได้สะดวก มีความปลอดภัยในชีวิตและทรัพย์สินขึ้น ๒.เส้นทางคมนาคมและขนส่งตามภารกิจถ่ายโอนได้รับการบำรุงรักษาให้สามารถใช้งานได้ตามปกติ	องค์การบริหารส่วนจังหวัดอุบลราชธานี

รายละเอียดโครงการพัฒนา

แบบ ผ. ๐๒/๒

ทบทวนแผนพัฒนาท้องถิ่น (พ.ศ.๒๕๖๖-๒๕๗๐) ทบทวนแผนพัฒนาท้องถิ่น ครั้งที่ ๑/๒๕๖๖ ประจำปี พ.ศ. ๒๕๖๖

สำหรับโครงการที่เกินศักยภาพขององค์กรปกครองส่วนท้องถิ่นที่ใช้สำหรับประสานแผนพัฒนาท้องถิ่น

องค์การบริหารส่วนตำบลหนองทันน้ำ ตำบลหนองทันน้ำ อำเภอกุตุขาวปูน จังหวัดอุบลราชธานี

- ก. ยุทธศาสตร์ชาติ ๒๐ ปี ยุทธศาสตร์ด้านการสร้างความสามารถในการแข่งขัน
- ข. แผนพัฒนาเศรษฐกิจและสังคมแห่งชาติ ฉบับที่ ๑๓ หมวดหน้าที่ ๘ ไทยมีพื้นที่และเมืองอัจฉริยะที่น่าอยู่ ปลอดภัย เด็ดขาดได้อย่างยั่งยืน
- ค. Sustainable Development Goals : SDGs เป้าหมายที่ ๙ พัฒนาโครงสร้างพื้นฐานที่พร้อมรับการเปลี่ยนแปลง ส่งเสริมการปรับตัวให้เป็นอุตสาหกรรมอย่างยั่งยืน และทั่วถึงและสนับสนุนนวัตกรรม
- ง. ยุทธศาสตร์จังหวัดอุบลราชธานีที่ ๑ การพัฒนาเมืองน่าอยู่ทันสมัย
- จ. ยุทธศาสตร์การพัฒนาขององค์กรปกครองส่วนท้องถิ่นในเขตจังหวัดที่ ๑ การพัฒนาด้านโครงสร้างพื้นฐาน

๑. ยุทธศาสตร์ที่ ๑ ผังเมืองดีมีมาตรฐาน

๑.๑ แผนงาน อุตสาหกรรมและการโยธา

ที่	โครงการ	วัตถุประสงค์	เป้าหมาย	งบประมาณและที่ผ่านมา					ตัวชี้วัด (KPI)	ผลที่คาดว่าจะได้รับ	หน่วยงานที่รับผิดชอบ	
				๒๕๖๖	๒๕๖๗	๒๕๖๘	๒๕๖๙	๒๕๗๐				
๑๗	โครงการก่อสร้างถนนลาดยาง ผิวจราจรแอสฟัลต์ติกคอนกรีต ผิวจราจรกว้าง ๕.๐๐ เมตร ระยะทาง ๑,๐๐๐ เมตร หนา ๐.๐๕ เมตร สายอบจ.สองคอนดอนอีด่อน ตำบลหนองทันน้ำ - บ้านโนนสังข์ ตำบลโนนสว่าง อำเภอกุตุขาวปูน จังหวัดอุบลราชธานี	๑.เพื่อให้บริการประชาชนเดินทางสัญจรไป-มาได้สะดวก มีความปลอดภัยในชีวิตและทรัพย์สิน ๒.เพื่อบำรุงรักษาเส้นทางคมนาคมและขนส่งให้สามารถใช้งานได้ปกติ	ก่อสร้างถนนลาดยาง ผิวจราจรแอสฟัลต์ติกคอนกรีต ผิวจราจรกว้าง ๕.๐๐ เมตร ระยะทาง ๑,๐๐๐ เมตร หนา ๐.๐๕ เมตร หรือมีพื้นที่ไม่น้อยกว่า ๕,๐๐๐ ตร.ม. สายอบจ.สองคอนดอนอีด่อน ตำบลหนองทันน้ำ - บ้านโนนสังข์ ตำบลโนนสว่าง อำเภอกุตุขาวปูน จังหวัดอุบลราชธานี		๒,๐๗๐,๐๐๐					๑. การก่อสร้าง/การซ่อมบำรุง ฯลฯ เป็นไปตามแบบแปลน/รูปแบบรายการร้อยละ ๑๐๐ ๒.ประชาชนพึงพอใจในการสัญจรไม่น้อยกว่า ร้อยละ ๗๕	๑.ประชาชนเดินทางสัญจรไป-มาได้สะดวก มีความปลอดภัยในชีวิตและทรัพย์สินขึ้น ๒.เส้นทางคมนาคมและขนส่งตามภารกิจถ่ายโอนได้รับการบำรุงรักษาให้สามารถใช้งานได้ตามปกติ	องค์การบริหารส่วนจังหวัดอุบลราชธานี

รายละเอียดโครงการพัฒนา

แบบ ผ.๐๒/๒

ทบทวนแผนพัฒนาท้องถิ่น (พ.ศ.๒๕๖๖-๒๕๗๐) ทบทวนแผนพัฒนาท้องถิ่น ครั้งที่ ๑/๒๕๖๖ ประจำปี พ.ศ. ๒๕๖๖

สำหรับโครงการที่เกี่วข้องกับภาพขององค์กรปกครองส่วนท้องถิ่นที่ใช้สำหรับประสานแผนพัฒนาท้องถิ่น

องค์การบริหารส่วนตำบลหนองทันน้ำ ตำบลหนองทันน้ำ อำเภอภูซำป๋วย จังหวัดอุบลราชธานี

- ก. ยุทธศาสตร์ชาติ ๒๐ ปี ยุทธศาสตร์ด้านการสร้างความสามารถในการแข่งขัน
- ข. แผนพัฒนาเศรษฐกิจและสังคมแห่งชาติ ฉบับที่ ๑๓ หมายความว่า ๘ ไทยมีพื้นที่และเมืองอัจฉริยะที่น่าอยู่ ปลอดภัย เติบโตได้อย่างยั่งยืน
- ค. Sustainable Cevelopment Goals : SDGs เป้าหมายที่ ๙ พัฒนาโครงสร้างพื้นฐานที่พร้อมรับการเปลี่ยนแปลง ส่งเสริมการปรับตัวให้เป็นอุตสาหกรรมอย่างยั่งยืน และทั่วถึงและสนับสนุนนวัตกรรม
- ง. ยุทธศาสตร์จังหวัดอุบลราชธานีที่ ๑ การพัฒนาเมืองน่าอยู่ทันสมัย
- จ. ยุทธศาสตร์การพัฒนาขององค์กรปกครองส่วนท้องถิ่นในเขตจังหวัดที่ ๑ การพัฒนาด้านโครงสร้างพื้นฐาน

๑. ยุทธศาสตร์ที่ ๑ ผังเมืองดีมีมาตรฐาน

๑.๑ แผนงาน อุตสาหกรรมและการโยธา

ที่	โครงการ	วัตถุประสงค์	เป้าหมาย	งบประมาณและที่ผ่านมา					ตัวชี้วัด (KPI)	ผลที่คาดว่าจะได้รับ	หน่วยงานที่รับผิดชอบ	
				๒๕๖๖	๒๕๖๗	๒๕๖๘	๒๕๖๙	๒๕๗๐				
๑๙	โครงการปรับปรุงถนนคอนกรีตเสริมเหล็กผิวจราจรแอสฟัลต์ติกคอนกรีต (โดยวิธี overlay) สาย บ้านหนองทันน้ำ(คุ้มโป่งพัฒนา) หมู่ที่ ๑ ตำบลหนองทันน้ำ-บ้านหนองหว้า หมู่ที่ ๔ ตำบลโนนสว่าง อำเภอภูซำป๋วย จังหวัดอุบลราชธานี	๑.เพื่อให้บริการประชาชนเดินทางสัญจรไป-มาได้สะดวก มีความปลอดภัยในชีวิตและทรัพย์สิน ๒.เพื่อบำรุงรักษาเส้นทางคมนาคมและขนส่งให้สามารถใช้งานได้ปกติ	ปรับปรุงถนนคอนกรีตเสริมเหล็ก ผิวจราจรแอสฟัลต์ติก (โดยวิธี overlay) ผิวจราจรกว้าง ๕.๐๐ เมตร ระยะทาง ๘๒๕ เมตร หนา ๐.๐๔ เมตร หรือมีพื้นที่ไม่น้อยกว่า ๔,๑๒๕ ตร.ม. สายบ้านหนองทันน้ำ(คุ้มโป่งพัฒนา) หมู่ที่ ๑ ตำบลหนองทันน้ำ- บ้านหนองหว้า หมู่ที่ ๔ ตำบลโนนสว่าง อำเภอภูซำป๋วย จังหวัดอุบลราชธานี		๑,๕๐๗,๙๐๐					๑. การปรับปรุงเป็นไปตามแบบแปลน/รูปแบบรายการร้อยละ ๑๐๐ ๒.ประชาชนพึงพอใจในการสัญจรไม่น้อยกว่า ร้อยละ ๗๕	๑.ประชาชนเดินทางสัญจรไป-มาได้สะดวก มีความปลอดภัยในชีวิตและทรัพย์สินขึ้น ๒.เส้นทางคมนาคมและขนส่งตามภารกิจถ่ายโอนได้รับการบำรุงรักษาให้สามารถใช้งานได้ตามปกติ	องค์การบริหารส่วนจังหวัดอุบลราชธานี

ที่	โครงการ	วัตถุประสงค์	เป้าหมาย	งบประมาณและที่ผ่านมา					ตัวชี้วัด (KPI)	ผลที่คาดว่าจะได้รับ	หน่วยงานที่รับผิดชอบ	
				๒๕๖๖	๒๕๖๗	๒๕๖๘	๒๕๖๙	๒๕๗๐				
๒๐	โครงการปรับปรุงถนนคอนกรีตเสริมเหล็กผิวจราจรแอสฟัลต์ติกคอนกรีต (โดยวิธี overlay) สาย บ้านโนนหินแร่ หมู่ที่ ๔ ตำบลหนองทันน้ำ อำเภอภูซำป๋วย - บ้านตาตุมขาม หมู่ที่ ๑๒ ตำบลหัวนา อำเภอเขมราฐ จังหวัดอุบลราชธานี	๑.เพื่อให้บริการประชาชนเดินทางสัญจรไป-มาได้สะดวก มีความปลอดภัยในชีวิตและทรัพย์สิน ๒.เพื่อบำรุงรักษาเส้นทางคมนาคมและขนส่งให้สามารถใช้งานได้ปกติ	ปรับปรุงถนนคอนกรีตเสริมเหล็ก ผิวจราจรแอสฟัลต์ติก (โดยวิธี overlay) ผิวจราจรกว้าง ๕.๐๐ เมตร ระยะทาง ๘๒๕ เมตร หนา ๐.๐๔ เมตร หรือมีพื้นที่ไม่น้อยกว่า ๔,๑๒๕ ตร.ม. สายบ้านโนนหินแร่ หมู่ที่ ๔ ตำบลหนองทันน้ำ อำเภอภูซำป๋วย - บ้านตาตุมขาม หมู่ที่ ๑๒ ตำบลหัวนาอำเภอเขมราฐ จังหวัดอุบลราชธานี		๑,๕๐๗,๙๐๐					๑. การปรับปรุงเป็นไปตามแบบแปลน/รูปแบบรายการร้อยละ ๑๐๐ ๒.ประชาชนพึงพอใจในการสัญจรไม่น้อยกว่า ร้อยละ ๗๕	๑.ประชาชนเดินทางสัญจรไป-มาได้สะดวก มีความปลอดภัยในชีวิตและทรัพย์สินขึ้น ๒.เส้นทางคมนาคมและขนส่งตามภารกิจถ่ายโอนได้รับการบำรุงรักษาให้สามารถใช้งานได้ตามปกติ	องค์การบริหารส่วนจังหวัดอุบลราชธานี
๒๑	โครงการปรับปรุงถนนคอนกรีตเสริมเหล็กผิวจราจรแอสฟัลต์ติกคอนกรีต (โดยวิธี overlay) สาย บ้านหนองทันน้ำ หมู่ที่ ๑ ตำบลหนองทันน้ำ - บ้านดงบัง หมู่ที่ ๑๐ อำเภอภูซำป๋วย จังหวัดอุบลราชธานี	๑.เพื่อให้บริการประชาชนเดินทางสัญจรไป-มาได้สะดวก มีความปลอดภัยในชีวิตและทรัพย์สิน ๒.เพื่อบำรุงรักษาเส้นทางคมนาคมและขนส่งให้สามารถใช้งานได้ปกติ	ปรับปรุงถนนคอนกรีตเสริมเหล็ก ผิวจราจรแอสฟัลต์ติก (โดยวิธี overlay) ผิวจราจรกว้าง ๕.๐๐ เมตร ระยะทาง ๓๐๐ เมตร หนา ๐.๐๔ เมตร หรือมีพื้นที่ไม่น้อยกว่า ๑,๕๐๐ ตร.ม. สายบ้านหนองทันน้ำ หมู่ที่ ๑ ตำบลหนองทันน้ำ - บ้านดงบัง หมู่ที่ ๑๐ อำเภอภูซำป๋วย จังหวัดอุบลราชธานี		๕๘๖,๔๐๐					๑. การปรับปรุงเป็นไปตามแบบแปลน/รูปแบบรายการร้อยละ ๑๐๐ ๒.ประชาชนพึงพอใจในการสัญจรไม่น้อยกว่า ร้อยละ ๗๕	๑.ประชาชนเดินทางสัญจรไป-มาได้สะดวก มีความปลอดภัยในชีวิตและทรัพย์สินขึ้น ๒.เส้นทางคมนาคมและขนส่งตามภารกิจถ่ายโอนได้รับการบำรุงรักษาให้สามารถใช้งานได้ตามปกติ	องค์การบริหารส่วนจังหวัดอุบลราชธานี

ที่	โครงการ	วัตถุประสงค์	เป้าหมาย	งบประมาณและที่ผ่านมา					ตัวชี้วัด (KPI)	ผลที่คาดว่าจะได้รับ	หน่วยงานที่รับผิดชอบ
				๒๕๖๖	๒๕๖๗	๒๕๖๘	๒๕๖๙	๒๕๗๐			
๒๒	โครงการก่อสร้างถนนคอนกรีตเสริมเหล็กสายอบจ.อบ.๓๒๓๐ บ้านหนองทันน้ำ หมู่ที่ ๑ ตำบลหนองทันน้ำ – บ้านชุมคำ ตำบลแก่งเค็ง อำเภอภูทอก จังหวัดอุดรราชธานี	๑.เพื่อให้บริการประชาชนเดินทางสัญจรไป-มาได้สะดวก มีความความปลอดภัยในชีวิตและทรัพย์สิน ๒.เพื่อบำรุงรักษาเส้นทางคมนาคมและขนส่งให้สามารถใช้งานได้ปกติ	ก่อสร้างถนนคอนกรีตเสริมเหล็กสายอบจ.อบ.๓๒๓๐ บ้านหนองทันน้ำ หมู่ที่ ๑ ตำบลหนองทันน้ำ – บ้านชุมคำ ตำบลแก่งเค็ง อำเภอภูทอก จังหวัดอุดรราชธานี ผิวจราจรกว้าง ๕.๐๐ เมตร ระยะทาง ๔๒๐ เมตร หนา ๐.๑๕ เมตร หรือมีพื้นที่ไม่น้อยกว่า ๒,๑๐๐ ตร.ม. ระยะที่ ๑ ระยะทาง ๑๔๐ เมตร ระยะที่ ๒ ระยะทาง ๑๔๐ เมตร ระยะที่ ๓ ระยะทาง ๑๔๐ เมตร ระยะที่ ๔ ระยะทาง ๑๔๐ เมตร		๕๐๐,๐๐๐	๕๐๐,๐๐๐	๕๐๐,๐๐๐	๕๐๐,๐๐๐	๑. การปรับปรุงเป็นไปตามแบบแปลน/รูปแบบรายการร้อยละ ๑๐๐ ๒.ประชาชนพึงพอใจในการสัญจรไม่น้อยกว่า ร้อยละ ๗๕	๑.ประชาชนเดินทางสัญจรไป-มาได้สะดวก มีความปลอดภัยในชีวิตและทรัพย์สินขึ้น ๒.เส้นทางคมนาคมและขนส่งตามภารกิจถ่ายโอนได้รับการบำรุงรักษาให้สามารถใช้งานได้ตามปกติ	องค์การบริหารส่วนจังหวัดอุดรราชธานี

รายละเอียดโครงการพัฒนา

แบบ ผ.๐๒/๒

ทบทวนแผนพัฒนาท้องถิ่น (พ.ศ.๒๕๖๖-๒๕๗๐) ทบทวนแผนพัฒนาท้องถิ่น ครั้งที่ ๑/๒๕๖๖ ประจำปี พ.ศ. ๒๕๖๖

สำหรับโครงการที่เกี่วข้องกับภาพขององค์กรปกครองส่วนท้องถิ่นที่ใช้สำหรับประสานแผนพัฒนาท้องถิ่น

องค์การบริหารส่วนตำบลหนองทันน้ำ ตำบลหนองทันน้ำ อำเภอภูพาน จังหวัดอุบลราชธานี

- ก. ยุทธศาสตร์ชาติ ๒๐ ปี ยุทธศาสตร์ด้านการสร้างความสามารถในการแข่งขัน
- ข. แผนพัฒนาเศรษฐกิจและสังคมแห่งชาติ ฉบับที่ ๑๓ หมายความว่า ๘ ไทยมีพื้นที่และเมืองอัจฉริยะที่น่าอยู่ ปลอดภัย เติบโตได้อย่างยั่งยืน
- ค. Sustainable Development Goals : SDGs เป้าหมายที่ ๙ พัฒนาโครงสร้างพื้นฐานที่พร้อมรับการเปลี่ยนแปลง ส่งเสริมการปรับตัวให้เป็นอุตสาหกรรมอย่างยั่งยืน และทั่วถึงและสนับสนุนนวัตกรรม
- ง. ยุทธศาสตร์จังหวัดอุบลราชธานีที่ ๑ การพัฒนาเมืองน่าอยู่ทันสมัย
- จ. ยุทธศาสตร์การพัฒนาขององค์กรปกครองส่วนท้องถิ่นในเขตจังหวัดที่ ๑ การพัฒนาด้านโครงสร้างพื้นฐาน

๑. ยุทธศาสตร์ที่ ๑ ผังเมืองดีมีมาตรฐาน

๑.๑ แผนงาน อุตสาหกรรมและการโยธา

ที่	โครงการ	วัตถุประสงค์	เป้าหมาย	งบประมาณและที่ผ่านมา					ตัวชี้วัด (KPI)	ผลที่คาดว่าจะได้รับ	หน่วยงานที่รับผิดชอบ	
				๒๕๖๖	๒๕๖๗	๒๕๖๘	๒๕๖๙	๒๕๗๐				
๑	โครงการปรับปรุงถนนคอนกรีตเสริมเหล็กผิวจราจรแอสฟัลต์ติกคอนกรีต (โดยวิธี overlay) สาย อบจ.อบ.๓๒๓๐ บ้านหนองทันน้ำ หมู่ที่ ๑ ตำบลหนองทันน้ำ - บ้านหนองหว้า หมู่ที่ ๔ ตำบลโนนสว่าง อำเภอภูพาน จังหวัดอุบลราชธานี	๑.เพื่อให้บริการประชาชนเดินทางสัญจรไป-มาได้สะดวก มีความปลอดภัยในชีวิตและทรัพย์สิน ๒.เพื่อบำรุงรักษาเส้นทางคมนาคมและขนส่งให้สามารถใช้งานได้ปกติ	ปรับปรุงถนนคอนกรีตเสริมเหล็ก ผิวจราจรแอสฟัลต์ติก (โดยวิธี overlay) ผิวจราจรกว้าง ๕.๐๐ เมตร ระยะทาง ๑๕,๐๐๐ เมตร หนา ๐.๐๕ เมตร หรือมีพื้นที่ไม่น้อยกว่า ๗๕,๐๐๐ ตร.ม. สาย อบจ.อบ.๓๒๓๐ บ้านหนองทันน้ำ หมู่ที่ ๑ ตำบลหนองทันน้ำ - บ้านหนองหว้า หมู่ที่ ๔ ตำบลโนนสว่าง อำเภอภูพาน จังหวัดอุบลราชธานี ระยะที่ ๑ ระยะทาง ๒,๐๐๐ เมตร ระยะที่ ๒ ระยะทาง ๒,๐๐๐ เมตร ระยะที่ ๓ ระยะทาง ๒,๐๐๐ เมตร ระยะที่ ๔ ระยะทาง ๒,๐๐๐ เมตร		๔,๕๐๐,๐๐๐	๔,๕๐๐,๐๐๐		๔,๕๐๐,๐๐๐	๔,๕๐๐,๐๐๐	๑. การปรับปรุงเป็นไปตามแบบแปลน/รูปแบบรายการร้อยละ ๑๐๐ ๒.ประชาชนพึงพอใจในการสัญจรไม่น้อยกว่า ร้อยละ ๗๕	๑.ประชาชนเดินทางสัญจรไป-มาได้สะดวก มีความปลอดภัยในชีวิตและทรัพย์สินขึ้น ๒.เส้นทางคมนาคมและขนส่งตามภารกิจภายใต้โอนได้รับการบำรุงรักษาให้สามารถใช้งานได้ตามปกติ	องค์การบริหารส่วนจังหวัดอุบลราชธานี

ที่	โครงการ	วัตถุประสงค์	เป้าหมาย	งบประมาณและที่ผ่านมา					ตัวชี้วัด (KPI)	ผลที่คาดว่าจะได้รับ	หน่วยงานที่รับผิดชอบ	
				๒๕๖๖	๒๕๖๗	๒๕๖๘	๒๕๖๙	๒๕๗๐				
๒	โครงการปรับปรุงถนนคอนกรีตเสริมเหล็กผิวจราจรแอสฟัลต์ติกคอนกรีต (โดยวิธี overlay) สายคุ้มโป่งพัฒนา บ้านหนองหันน้ำ หมู่ที่ ๑ ตำบลหนองหันน้ำ - บ้านดงบัง หมู่ที่ ๑๐ ตำบลโนนสว่าง อำเภอภูซำบูน จังหวัดอุบลราชธานี	๑.เพื่อให้บริการประชาชนเดินทางสัญจรไป-มาได้สะดวก มีความปลอดภัยในชีวิตและทรัพย์สิน ๒.เพื่อบำรุงรักษาเส้นทางคมนาคมและขนส่งให้สามารถใช้งานได้ปกติ	ปรับปรุงถนนคอนกรีตเสริมเหล็ก ผิวจราจรแอสฟัลต์ติก (โดยวิธี overlay) ผิวจราจรกว้าง ๕.๐๐ เมตร ระยะทาง ๑๐,๐๐๐ เมตร หนา ๐.๐๕ เมตร หรือมีพื้นที่ไม่น้อยกว่า ๕๐,๐๐๐ ตร.ม. สายคุ้มโป่งพัฒนา บ้านหนองหันน้ำ หมู่ที่ ๑ ตำบลหนองหันน้ำ - บ้านดงบัง หมู่ที่ ๑๐ ตำบลโนนสว่าง อำเภอภูซำบูน จังหวัดอุบลราชธานี ระยะที่ ๑ ระยะทาง ๑,๐๐๐ บาท ระยะที่ ๒ ระยะทาง ๑,๐๐๐ บาท ระยะที่ ๓ ระยะทาง ๑,๐๐๐ บาท ระยะที่ ๔ ระยะทาง ๑,๐๐๐ บาท		๒,๕๐๐,๐๐๐	๒,๕๐๐,๐๐๐	๒,๕๐๐,๐๐๐	๒,๕๐๐,๐๐๐	๒,๕๐๐,๐๐๐	๑.การปรับปรุงเป็นไปตามแบบแปลน/รูปแบบรายการร้อยละ ๑๐๐ ๒.ประชาชนพึงพอใจในการสัญจรไม่น้อยกว่า ร้อยละ ๗๕	๑.ประชาชนเดินทางสัญจรไป-มาได้สะดวก มีความปลอดภัยในชีวิตและทรัพย์สินขึ้น ๒.เส้นทางคมนาคมและขนส่งตามภารกิจถ่ายโอนได้รับการบำรุงรักษาให้สามารถใช้งานได้ตามปกติ	องค์การบริหารส่วนจังหวัดอุบลราชธานี
๓	โครงการปรับปรุงถนนลาดยาง พื้นผิวแอสฟัลต์ติก คอนกรีต (โดยวิธี overlay) สายบ้านโนนหินแร่ หมู่ที่ ๔ ตำบลหนองหันน้ำ อำเภอภูซำบูน - บ้านตาดภูขาม หมู่ที่ ๑๒ ตำบลหัวนา อำเภอเขมราฐ จังหวัดอุบลราชธานี	๑.เพื่อให้บริการประชาชนเดินทางสัญจรไป-มาได้สะดวก มีความปลอดภัยในชีวิตและทรัพย์สิน ๒.เพื่อบำรุงรักษาเส้นทางคมนาคมและขนส่งให้สามารถใช้งานได้ปกติ	ปรับปรุงถนนลาดยาง พื้นผิวแอสฟัลต์ติก (โดยวิธี overlay) ผิวจราจรกว้าง ๕.๐๐ เมตร ระยะทาง ๕,๐๐๐ เมตร หนา ๐.๐๕ เมตร หรือมีพื้นที่ไม่น้อยกว่า ๒๕,๐๐๐ ตร.ม. สายบ้านโนนหินแร่ หมู่ที่ ๔ ตำบลหนองหันน้ำ อำเภอภูซำบูน - บ้านตาดภูขาม หมู่ที่ ๑๒ ตำบลหัวนา อำเภอเขมราฐ จังหวัดอุบลราชธานี ระยะที่ ๑ ระยะทาง ๑,๐๐๐ เมตร ระยะที่ ๒ ระยะทาง ๑,๐๐๐ เมตร ระยะที่ ๓ ระยะทาง ๑,๐๐๐ เมตร ระยะที่ ๔ ระยะทาง ๑,๐๐๐ เมตร		๒,๕๐๐,๐๐๐	๒,๕๐๐,๐๐๐	๒,๕๐๐,๐๐๐	๒,๕๐๐,๐๐๐	๒,๕๐๐,๐๐๐	๑. การปรับปรุงเป็นไปตามแบบแปลน/รูปแบบรายการร้อยละ ๑๐๐ ๒.ประชาชนพึงพอใจในการสัญจรไม่น้อยกว่า ร้อยละ ๗๕	๑.ประชาชนเดินทางสัญจรไป-มาได้สะดวก มีความปลอดภัยในชีวิตและทรัพย์สินขึ้น ๒.เส้นทางคมนาคมและขนส่งตามภารกิจถ่ายโอนได้รับการบำรุงรักษาให้สามารถใช้งานได้ตามปกติ	องค์การบริหารส่วนจังหวัดอุบลราชธานี

ที่	โครงการ	วัตถุประสงค์	เป้าหมาย	งบประมาณและที่ผ่านมา					ตัวชี้วัด (KPI)	ผลที่คาดว่าจะได้รับ	หน่วยงานที่รับผิดชอบ	
				๒๕๖๖	๒๕๖๗	๒๕๖๘	๒๕๖๙	๒๕๗๐				
๔	โครงการปรับปรุงถนนลาดยาง พื้นผิวแอสฟัลต์ติกคอนกรีต (โดยวิธี overlay) สายบ้านชาติ หมู่ที่ ๓ ตำบลหนองหันน้ำ - บ้านหนองหัว หมู่ที่ ๔ ตำบลโนนสว่าง อำเภอกุดข้าวปุ้น จังหวัดอุบลราชธานี	๑.เพื่อให้บริการประชาชนเดินทางสัญจรไป-มาได้สะดวก มีความปลอดภัยในชีวิตและทรัพย์สิน ๒.เพื่อบำรุงรักษาเส้นทางคมนาคมและขนส่งให้สามารถใช้งานได้ปกติ	ปรับปรุงถนนลาดยาง พื้นผิวแอสฟัลต์ติก (โดยวิธี overlay) ผิวจราจรกว้าง ๕.๐๐ เมตร ระยะทาง ๒,๐๐๐ เมตร หนา ๐.๐๕ เมตร หรือมีพื้นที่ไม่น้อยกว่า ๑๐,๐๐๐ ตร.ม. สายบ้านชาติ หมู่ที่ ๓ ตำบลหนองหันน้ำ - บ้านหนองหัว หมู่ที่ ๔ ตำบลโนนสว่าง อำเภอกุดข้าวปุ้น จังหวัดอุบลราชธานี ระยะที่ ๑ ระยะทาง ๑,๐๐๐ เมตร ระยะที่ ๒ ระยะทาง ๑,๐๐๐ เมตร		๒,๕๐๐,๐๐๐	๒,๕๐๐,๐๐๐			๒๕๗๐	๑.การปรับปรุงเป็นไปตามแบบแปลน/รูปแบบรายการร้อยละ ๑๐๐ ๒.ประชาชนพึงพอใจในการสัญจรไม่น้อยกว่า ร้อยละ ๗๕	๑.ประชาชนเดินทางสัญจรไป-มาได้สะดวก มีความปลอดภัยในชีวิตและทรัพย์สินขึ้น ๒.เส้นทางคมนาคมและขนส่งตามภารกิจถ่ายโอนได้รับการบำรุงรักษาให้สามารถใช้งานได้ตามปกติ	องค์การบริหารส่วนจังหวัดอุบลราชธานี
๕	โครงการก่อสร้างถนนคอนกรีตเสริมเหล็ก บ้านชาติ หมู่ ๓-ถนน อบจ.อบถ.๑ ๐๑๒๘(บ้านขุมคำ-บ้านบก) ตำบลหนองหันน้ำ - บ้านหนองบัว หมู่ที่ ๓ ตำบลแก่งเค็ง อำเภอกุดข้าวปุ้น จ. อุบลราชธานี	๑.เพื่อให้บริการประชาชนเดินทางสัญจรไป-มาได้สะดวก มีความปลอดภัยในชีวิตและทรัพย์สิน ๒.เพื่อบำรุงรักษาเส้นทางคมนาคมและขนส่งให้สามารถใช้งานได้ปกติ	ก่อสร้างถนนคอนกรีตเสริมเหล็ก ขนาดกว้าง ๖.๐๐ เมตร ระยะทาง ๗๐๐ เมตร หนา ๐.๑๕ เมตร หรือไหล่ทางลูกรังข้างละ ๐.๕๐ เมตร หรือมีพื้นที่ไม่น้อยกว่า ๔,๒๐๐ ตร.ม. บ้านชาติ หมู่ ๓-ถนน อบจ.อบถ.๑ ๐๑๒๘(บ้านขุมคำ-บ้านบก) ตำบลหนองหันน้ำ - บ้านหนองบัว หมู่ที่ ๓ ตำบลแก่งเค็ง อำเภอกุดข้าวปุ้น จ. อุบลราชธานี ระยะที่ ๑ ระยะทาง ๑๕๐ เมตร ระยะที่ ๒ ระยะทาง ๑๕๐ เมตร ระยะที่ ๓ ระยะทาง ๑๕๐ เมตร ระยะที่ ๔ ระยะทาง ๑๕๐ เมตร		๕๐๐,๐๐๐	๕๐๐,๐๐๐		๕๐๐,๐๐๐	๒๕๗๐	๑. การก่อสร้างเป็นไปตามแบบแปลน/รูปแบบรายการร้อยละ ๑๐๐ ๒.ประชาชนพึงพอใจในการสัญจรไม่น้อยกว่า ร้อยละ ๗๕	๑.ประชาชนเดินทางสัญจรไป-มาได้สะดวก มีความปลอดภัยในชีวิตและทรัพย์สินขึ้น ๒.เส้นทางคมนาคมและขนส่งตามภารกิจถ่ายโอนได้รับการบำรุงรักษาให้สามารถใช้งานได้ตามปกติ	องค์การบริหารส่วนจังหวัดอุบลราชธานี

ที่	โครงการ	วัตถุประสงค์	เป้าหมาย	งบประมาณและที่ผ่านมา					ตัวชี้วัด (KPI)	ผลที่คาดว่าจะได้รับ	หน่วยงานที่รับผิดชอบ
				๒๕๖๖	๒๕๖๗	๒๕๖๘	๒๕๖๙	๒๕๗๐			
๖	โครงการก่อสร้างถนนคอนกรีตเสริมเหล็ก บ้านหนองหันน้ำ หมู่ ๑-ถนน อบจ.อบถ.๑ ๐๑๒๘(บ้านขุมคำ-บ้านบก) ตำบลหนองหันน้ำ - บ้านขุมคำ หมู่ ๙ ตำบลแก่งเค็ง อำเภอกุดข้าวปุ้น จ. อุบลราชธานี	๑.เพื่อให้บริการประชาชนเดินทางสัญจรไป-มาได้สะดวก มีความปลอดภัยในชีวิตและทรัพย์สิน ๒.เพื่อบำรุงรักษาเส้นทางคมนาคมและขนส่งให้สามารถใช้งานได้ปกติ	ก่อสร้างถนนคอนกรีตเสริมเหล็ก ขนาดกว้าง ๖.๐๐ เมตร ระยะทาง ๑๖๐ เมตร หนา ๐.๑๕ เมตร หรือไหล่ทางลูกรังข้างละ ๐.๕๐ เมตร หรือมีพื้นที่ไม่น้อยกว่า ๙๖๐ ตร.ม. บ้านหนองหันน้ำ หมู่ ๑-ถนน อบจ.อบถ.๑ ๐๑๒๘(บ้านขุมคำ-บ้านบก) ตำบลหนองหันน้ำ - บ้านขุมคำ หมู่ ๙ ตำบลแก่งเค็ง อำเภอกุดข้าวปุ้น จ. อุบลราชธานี ระยะที่ ๑ ระยะทาง ๑๕๐ เมตร ระยะที่ ๒ ระยะทาง ๑๕๐ เมตร ระยะที่ ๓ ระยะทาง ๑๕๐ เมตร ระยะที่ ๔ ระยะทาง ๑๕๐ เมตร		๕๐๐,๐๐๐	๕๐๐,๐๐๐	๕๐๐,๐๐๐	๕๐๐,๐๐๐	๑. การก่อสร้าง/การซ่อมบำรุง ฯลฯ เป็นไปตามแบบแปลน/รูปแบบรายการร้อยละ ๑๐๐ ๒.ประชาชนพึงพอใจในการสัญจรไม่น้อยกว่า ร้อยละ ๗๕	๑.ประชาชนเดินทางสัญจรไป-มาได้สะดวก มีความปลอดภัยในชีวิตและทรัพย์สินขึ้น ๒.เส้นทางคมนาคมและขนส่งตามภารกิจ ภายใต้ไอเอ็นได้รับการบำรุงรักษาให้สามารถใช้งานได้ตามปกติ	องค์การบริหารส่วนจังหวัดอุบลราชธานี
๗	โครงการก่อสร้างถนนคอนกรีตเสริมเหล็ก สายบ้านหนองหันน้ำ หมู่ที่ ๑ ตำบลหนองบัว หมู่ที่ ๓ ตำบลแก่งเค็ง อำเภอกุดข้าวปุ้น จังหวัดอุบลราชธานี	๑.เพื่อให้บริการประชาชนเดินทางสัญจรไป-มาได้สะดวก มีความปลอดภัยในชีวิตและทรัพย์สิน ๒.เพื่อบำรุงรักษาเส้นทางคมนาคมและขนส่งให้สามารถใช้งานได้ปกติ	ก่อสร้างถนนคอนกรีตเสริมเหล็ก ขนาดกว้าง ๖.๐๐ เมตร ระยะทาง ๒,๓๐๐ เมตร หนา ๐.๑๕ เมตร หรือไหล่ทางลูกรังข้างละ ๐.๕๐ เมตร หรือมีพื้นที่ไม่น้อยกว่า ๑๓,๘๐๐ ตร.ม. สายบ้านหนองหันน้ำ หมู่ที่ ๑ ตำบลหนองหันน้ำ - บ้านหนองบัว หมู่ที่ ๓ ตำบลแก่งเค็ง อำเภอกุดข้าวปุ้น จังหวัดอุบลราชธานี ระยะที่ ๑ ระยะทาง ๑๕๐ เมตร ระยะที่ ๒ ระยะทาง ๑๕๐ เมตร ระยะที่ ๓ ระยะทาง ๑๕๐ เมตร ระยะที่ ๔ ระยะทาง ๑๕๐ เมตร		๕๐๐,๐๐๐	๕๐๐,๐๐๐	๕๐๐,๐๐๐	๕๐๐,๐๐๐	๑. การก่อสร้าง เป็นไป ตามแบบแปลน/รูปแบบรายการร้อยละ ๑๐๐ ๒.ประชาชนพึงพอใจในการสัญจรไม่น้อยกว่า ร้อยละ ๗๕	๑.ประชาชนเดินทางสัญจรไป-มาได้สะดวก มีความปลอดภัยในชีวิตและทรัพย์สินขึ้น ๒.เส้นทางคมนาคมและขนส่งตามภารกิจ ภายใต้ไอเอ็นได้รับการบำรุงรักษาให้สามารถใช้งานได้ตามปกติ	องค์การบริหารส่วนจังหวัดอุบลราชธานี

ที่	โครงการ	วัตถุประสงค์	เป้าหมาย	งบประมาณและที่ผ่านมา					ตัวชี้วัด (KPI)	ผลที่คาดว่าจะได้รับ	หน่วยงานที่รับผิดชอบ
				๒๕๖๖	๒๕๖๗	๒๕๖๘	๒๕๖๙	๒๕๗๐			
๘	โครงการก่อสร้างถนนคอนกรีตเสริมเหล็ก สายบ้านแหลมทอง หมู่ที่ ๙ ตำบลหนองหันน้ำ – บ้านฟ้าห่วน หมู่ที่ ๔ ตำบลแก้งเค็ง อำเภอกุดข้าวปุ้น จังหวัดอุบลราชธานี	๑.เพื่อให้บริการประชาชนเดินทางสัญจรไป-มาได้สะดวก มีความปลอดภัยในชีวิตและทรัพย์สิน ๒.เพื่อบำรุงรักษาเส้นทางคมนาคมและขนส่งให้สามารถใช้งานได้ปกติ	ก่อสร้างถนนคอนกรีตเสริมเหล็ก ขนาดกว้าง ๖.๐๐ เมตร ระยะทาง ๕,๐๐๐ เมตร หนา ๐.๑๕ เมตร หรือไหล่ทางลูกรังข้างละ ๐.๕๐ เมตร หรือมีพื้นที่ไม่น้อยกว่า ๓๐,๐๐๐ ตร.ม. สายบ้านแหลมทอง หมู่ที่ ๙ ตำบลหนองหันน้ำ – บ้านฟ้าห่วน หมู่ที่ ๔ ตำบลแก้งเค็ง อำเภอกุดข้าวปุ้น จังหวัดอุบลราชธานี ระยะที่ ๑ ระยะทาง ๑๕๐ เมตร ระยะที่ ๒ ระยะทาง ๑๕๐ เมตร ระยะที่ ๓ ระยะทาง ๑๕๐ เมตร ระยะที่ ๔ ระยะทาง ๑๕๐ เมตร		๕๐๐,๐๐๐	๕๐๐,๐๐๐	๕๐๐,๐๐๐	๕๐๐,๐๐๐	๑. การก่อสร้างเป็นไปตามแบบแปลน/รูปแบบบรรยายรายละเอียด ๑๐๐ ๒.ประชาชนพึงพอใจในการสัญจรไม่น้อยกว่า ร้อยละ ๗๕	๑.ประชาชนเดินทางสัญจรไป-มาได้สะดวก มีความปลอดภัยในชีวิตและทรัพย์สินขึ้น ๒.เส้นทางคมนาคมและขนส่งตามภารกิจถ่ายโอนได้รับการบำรุงรักษาให้สามารถใช้งานได้ตามปกติ	องค์การบริหารส่วนจังหวัดอุบลราชธานี
๙	โครงการก่อสร้างถนนคอนกรีตเสริมเหล็ก สายบ้านแหลมทอง หมู่ที่ ๙ ตำบลหนองหันน้ำ อำเภอกุดข้าวปุ้น – บ้านบาก หมู่ที่ ๒ ตำบลหัวนา อำเภอเขมราฐ จังหวัดอุบลราชธานี	๑.เพื่อให้บริการประชาชนเดินทางสัญจรไป-มาได้สะดวก มีความปลอดภัยในชีวิตและทรัพย์สิน ๒.เพื่อบำรุงรักษาเส้นทางคมนาคมและขนส่งให้สามารถใช้งานได้ปกติ	ก่อสร้างถนนคอนกรีตเสริมเหล็ก ขนาดกว้าง ๖.๐๐ เมตร ระยะทาง ๕,๐๐๐ เมตร หนา ๐.๑๕ เมตร หรือไหล่ทางลูกรังข้างละ ๐.๕๐ เมตร หรือมีพื้นที่ไม่น้อยกว่า ๓๐,๐๐๐ ตร.ม. สายบ้านแหลมทอง หมู่ที่ ๙ ตำบลหนองหันน้ำ อำเภอกุดข้าวปุ้น – บ้านบาก หมู่ที่ ๒ ตำบลหัวนา อำเภอเขมราฐ จังหวัดอุบลราชธานี ระยะที่ ๑ ระยะทาง ๑๕๐ เมตร ระยะที่ ๒ ระยะทาง ๑๕๐ เมตร ระยะที่ ๓ ระยะทาง ๑๕๐ เมตร ระยะที่ ๔ ระยะทาง ๑๕๐ เมตร		๕๐๐,๐๐๐	๕๐๐,๐๐๐	๕๐๐,๐๐๐	๕๐๐,๐๐๐	๑. การก่อสร้างเป็นไปตามแบบแปลน/รูปแบบบรรยายรายละเอียด ๑๐๐ ๒.ประชาชนพึงพอใจในการสัญจรไม่น้อยกว่า ร้อยละ ๗๕	๑.ประชาชนเดินทางสัญจรไป-มาได้สะดวก มีความปลอดภัยในชีวิตและทรัพย์สินขึ้น ๒.เส้นทางคมนาคมและขนส่งตามภารกิจถ่ายโอนได้รับการบำรุงรักษาให้สามารถใช้งานได้ตามปกติ	องค์การบริหารส่วนจังหวัดอุบลราชธานี

ที่	โครงการ	วัตถุประสงค์	เป้าหมาย	งบประมาณและที่ผ่านมา					ตัวชี้วัด (KPI)	ผลที่คาดว่าจะได้รับ	หน่วยงานที่รับผิดชอบ
				๒๕๖๖	๒๕๖๗	๒๕๖๘	๒๕๖๙	๒๕๗๐			
๑๐	โครงการก่อสร้างถนนคอนกรีตเสริมเหล็กสายบ้านศรีสมบูรณ์ หมู่ที่ ๗ ตำบลหนองหาน้ำ อำเภอกุดข้าวปุ้น – บ้านตาดภูขาม หมู่ที่ ๑๒ ตำบลหัวนา อำเภอเขมราฐ จังหวัดอุบลราชธานี	๑.เพื่อให้บริการประชาชนเดินทางสัญจรไป-มาได้สะดวก มีความปลอดภัยในชีวิตและทรัพย์สิน ๒.เพื่อบำรุงรักษาเส้นทางคมนาคมและขนส่งให้สามารถใช้งานได้ปกติ	ก่อสร้างถนนคอนกรีตเสริมเหล็กขนาดกว้าง ๖.๐๐ เมตร ระยะทาง ๗,๒๐๐ เมตร หนา ๐.๑๕ เมตร หรือไหล่ทางลูกรังข้างละ ๐.๕๐ เมตร หรือมีพื้นที่ไม่น้อยกว่า ๔๓,๒๐๐๐๐ ตร.ม. สายบ้านศรีสมบูรณ์ หมู่ที่ ๗ ตำบลหนองหาน้ำ อำเภอกุดข้าวปุ้น – บ้านตาดภูขาม หมู่ที่ ๑๒ ตำบลหัวนา อำเภอเขมราฐ จังหวัดอุบลราชธานี ระยะที่ ๑ ระยะทาง ๑๕๐ เมตร ระยะที่ ๒ ระยะทาง ๑๕๐ เมตร ระยะที่ ๓ ระยะทาง ๑๕๐ เมตร ระยะที่ ๔ ระยะทาง ๑๕๐ เมตร		๕๐๐,๐๐๐	๕๐๐,๐๐๐	๕๐๐,๐๐๐	๕๐๐,๐๐๐	๑. การก่อสร้าง/การซ่อมบำรุง ฯลฯ เป็นไปตามแบบแปลน/รูปแบบรายการร้อยละ ๑๐๐ ๒.ประชาชนพึงพอใจในการสัญจรไม่น้อยกว่า ร้อยละ ๗๕	๑.ประชาชนเดินทางสัญจรไป-มาได้สะดวก มีความปลอดภัยในชีวิตและทรัพย์สินขึ้น ๒.เส้นทางคมนาคมและขนส่งตามภารกิจถ่ายโอนได้รับการบำรุงรักษาให้สามารถใช้งานได้ตามปกติ	องค์การบริหารส่วนจังหวัดอุบลราชธานี
๑๑	โครงการก่อสร้างถนนคอนกรีตเสริมเหล็กสายบ้านโนนหินแร่ หมู่ที่ ๔ ตำบลหนองหาน้ำ อำเภอกุดข้าวปุ้น – บ้านตาดภูขาม หมู่ที่ ๑๒ ตำบลหัวนา อำเภอเขมราฐ จังหวัดอุบลราชธานี	๑.เพื่อให้บริการประชาชนเดินทางสัญจรไป-มาได้สะดวก มีความปลอดภัยในชีวิตและทรัพย์สิน ๒.เพื่อบำรุงรักษาเส้นทางคมนาคมและขนส่งให้สามารถใช้งานได้ปกติ	ก่อสร้างถนนคอนกรีตเสริมเหล็กขนาดกว้าง ๖.๐๐ เมตร ระยะทาง ๕,๐๐๐ เมตร หนา ๐.๑๕ เมตร หรือไหล่ทางลูกรังข้างละ ๐.๕๐ เมตร หรือมีพื้นที่ไม่น้อยกว่า ๓๐,๐๐๐ ตร.ม. สายบ้านโนนหินแร่ หมู่ที่ ๔ ตำบลหนองหาน้ำ อำเภอกุดข้าวปุ้น – บ้านตาดภูขาม หมู่ที่ ๑๒ ตำบลหัวนา อำเภอเขมราฐ จังหวัดอุบลราชธานี ระยะที่ ๑ ระยะทาง ๑๕๐ เมตร ระยะที่ ๒ ระยะทาง ๑๕๐ เมตร ระยะที่ ๓ ระยะทาง ๑๕๐ เมตร ระยะที่ ๔ ระยะทาง ๑๕๐ เมตร		๕๐๐,๐๐๐	๕๐๐,๐๐๐	๕๐๐,๐๐๐	๕๐๐,๐๐๐	๑. การก่อสร้าง เป็นไปตามแบบแปลน/รูปแบบรายการร้อยละ ๑๐๐ ๒.ประชาชนพึงพอใจในการสัญจรไม่น้อยกว่า ร้อยละ ๗๕	๑.ประชาชนเดินทางสัญจรไป-มาได้สะดวก มีความปลอดภัยในชีวิตและทรัพย์สินขึ้น ๒.เส้นทางคมนาคมและขนส่งตามภารกิจถ่ายโอนได้รับการบำรุงรักษาให้สามารถใช้งานได้ตามปกติ	องค์การบริหารส่วนจังหวัดอุบลราชธานี

ที่	โครงการ	วัตถุประสงค์	เป้าหมาย	งบประมาณและที่ผ่านมา					ตัวชี้วัด (KPI)	ผลที่คาดว่าจะได้รับ	หน่วยงานที่รับผิดชอบ
				๒๕๖๖	๒๕๖๗	๒๕๖๘	๒๕๖๙	๒๕๗๐			
๑๒	โครงการก่อสร้างถนนคอนกรีตเสริมเหล็ก สายบ้านแสนอุดม หมู่ที่ ๖ ตำบลหนองหาน้ำ อำเภอกุดข้าวปุ้น – บ้านนาคำ หมู่ที่ ๑๐ ตำบลแก้งเหนือ อำเภอเขมราฐ จังหวัดอุบลราชธานี	๑.เพื่อให้บริการประชาชนเดินทางสัญจรไป-มาได้สะดวก มีความความปลอดภัยในชีวิตและทรัพย์สิน ๒.เพื่อบำรุงรักษาเส้นทางคมนาคมและขนส่งให้สามารถใช้งานได้ปกติ	ก่อสร้างถนนคอนกรีตเสริมเหล็ก ขนาดกว้าง ๖.๐๐ เมตร ระยะทาง ๓,๔๐๐ เมตร หนา ๐.๑๕ เมตร หรือไหล่ทางลูกรังข้างละ ๐.๕๐ เมตร หรือมีพื้นที่ไม่น้อยกว่า ๒๐,๔๐๐ ตร.ม. สายบ้านแสนอุดม หมู่ที่ ๖ ตำบลหนองหาน้ำ อำเภอกุดข้าวปุ้น – บ้านนาคำ หมู่ที่ ๑๐ ตำบลแก้งเหนือ อำเภอเขมราฐ จังหวัดอุบลราชธานี ระยะที่ ๑ ระยะทาง ๑๕๐ เมตร ระยะที่ ๒ ระยะทาง ๑๕๐ เมตร ระยะที่ ๓ ระยะทาง ๑๕๐ เมตร ระยะที่ ๔ ระยะทาง ๑๕๐ เมตร		๕๐๐,๐๐๐	๕๐๐,๐๐๐	๕๐๐,๐๐๐	๕๐๐,๐๐๐	๑. การก่อสร้างเป็นไปตามแบบแปลน/รูปแบบบรรยายรายละเอียด ๑๐๐ ๒.ประชาชนพึงพอใจในการสัญจรไม่น้อยกว่า ร้อยละ ๗๕	๑.ประชาชนเดินทางสัญจรไป-มาได้สะดวก มีความปลอดภัยในชีวิตและทรัพย์สินขึ้น ๒.เส้นทางคมนาคมและขนส่งตามภารกิจถ่ายโอนได้รับการบำรุงรักษาให้สามารถใช้งานได้ตามปกติ	องค์การบริหารส่วนจังหวัดอุบลราชธานี
๑๓	โครงการก่อสร้างถนนคอนกรีตเสริมเหล็ก สายบ้านแสนอุดม หมู่ที่ ๖ ตำบลหนองหาน้ำ – อ่างวังเจ้า บ้านดงบัง หมู่ที่ ๑๐ ตำบลโนนสว่าง อำเภอกุดข้าวปุ้น จังหวัดอุบลราชธานี	๑.เพื่อให้บริการประชาชนเดินทางสัญจรไป-มาได้สะดวก มีความความปลอดภัยในชีวิตและทรัพย์สิน ๒.เพื่อบำรุงรักษาเส้นทางคมนาคมและขนส่งให้สามารถใช้งานได้ปกติ	ก่อสร้างถนนคอนกรีตเสริมเหล็ก ขนาดกว้าง ๖.๐๐ เมตร ระยะทาง ๑,๐๐๐ เมตร หนา ๐.๑๕ เมตร หรือไหล่ทางลูกรังข้างละ ๐.๕๐ เมตร หรือมีพื้นที่ไม่น้อยกว่า ๖,๐๐๐ ตร.ม. สายบ้านแสนอุดม หมู่ที่ ๖ ตำบลหนองหาน้ำ – อ่างวังเจ้า บ้านดงบัง หมู่ที่ ๑๐ ตำบลโนนสว่าง อำเภอกุดข้าวปุ้น จังหวัดอุบลราชธานี ระยะที่ ๑ ระยะทาง ๑๕๐ เมตร ระยะที่ ๒ ระยะทาง ๑๕๐ เมตร ระยะที่ ๓ ระยะทาง ๑๕๐ เมตร ระยะที่ ๔ ระยะทาง ๑๕๐ เมตร		๕๐๐,๐๐๐	๕๐๐,๐๐๐	๕๐๐,๐๐๐	๕๐๐,๐๐๐	๑. การก่อสร้างเป็นไปตามแบบแปลน/รูปแบบบรรยายรายละเอียด ๑๐๐ ๒.ประชาชนพึงพอใจในการสัญจรไม่น้อยกว่า ร้อยละ ๗๕	๑.ประชาชนเดินทางสัญจรไป-มาได้สะดวก มีความปลอดภัยในชีวิตและทรัพย์สินขึ้น ๒.เส้นทางคมนาคมและขนส่งตามภารกิจถ่ายโอนได้รับการบำรุงรักษาให้สามารถใช้งานได้ตามปกติ	องค์การบริหารส่วนจังหวัดอุบลราชธานี

ที่	โครงการ	วัตถุประสงค์	เป้าหมาย	งบประมาณและที่ผ่านมา					ตัวชี้วัด (KPI)	ผลที่คาดว่าจะได้รับ	หน่วยงานที่รับผิดชอบ
				๒๕๖๖	๒๕๖๗	๒๕๖๘	๒๕๖๙	๒๕๗๐			
๑๔	โครงการก่อสร้างถนนคอนกรีตเสริมเหล็กสายบ้านรวมไทย หมู่ที่ ๘ ตำบลหนองหาน้ำ – บ้านหนองหว้า หมู่ที่ ๔ ตำบลโนนสว่าง อำเภอกุดข้าวปุ้น จังหวัดอุบลราชธานี	๑.เพื่อให้บริการประชาชนเดินทางสัญจรไป-มาได้สะดวก มีความปลอดภัยในชีวิตและทรัพย์สิน ๒.เพื่อบำรุงรักษาเส้นทางคมนาคมและขนส่งให้สามารถใช้งานได้ปกติ	ก่อสร้างถนนคอนกรีตเสริมเหล็กขนาดกว้าง ๖.๐๐ เมตร ระยะทาง ๘๐๐ เมตร หน้า ๐.๑๕ เมตร หรือไหล่ทางลูกรังข้างละ ๐.๕๐ เมตร หรือมีพื้นที่ไม่น้อยกว่า ๔,๘๐๐ ตร.ม.สายบ้านรวมไทย หมู่ที่ ๘ ตำบลหนองหาน้ำ – บ้านหนองหว้า หมู่ที่ ๔ ตำบลโนนสว่าง อำเภอกุดข้าวปุ้น จังหวัดอุบลราชธานี ระยะที่ ๑ ระยะทาง ๑๕๐ เมตร ระยะที่ ๒ ระยะทาง ๑๕๐ เมตร ระยะที่ ๓ ระยะทาง ๑๕๐ เมตร ระยะที่ ๔ ระยะทาง ๑๕๐ เมตร		๕๐๐,๐๐๐	๕๐๐,๐๐๐	๕๐๐,๐๐๐	๕๐๐,๐๐๐	๑. การก่อสร้างเป็นไปตามแบบแปลน/รูปแบบรายการร้อยละ ๑๐๐ ๒.ประชาชนพึงพอใจในการสัญจรไม่น้อยกว่า ร้อยละ ๗๕	๑.ประชาชนเดินทางสัญจรไป-มาได้สะดวก มีความปลอดภัยในชีวิตและทรัพย์สินขึ้น ๒.เส้นทางคมนาคมและขนส่งตามภารกิจถ่ายโอนได้รับการบำรุงรักษาให้สามารถใช้งานได้ตามปกติ	องค์การบริหารส่วนจังหวัดอุบลราชธานี
๑๕	โครงการก่อสร้างถนนคอนกรีตเสริมเหล็กสายบ้านแสนอุดมเหนือ หมู่ที่ ๑๑ ตำบลหนองหาน้ำ – บ้านดงบัง หมู่ที่ ๑๐ ตำบลโนนสว่าง อำเภอกุดข้าวปุ้น จังหวัดอุบลราชธานี	๑.เพื่อให้บริการประชาชนเดินทางสัญจรไป-มาได้สะดวก มีความปลอดภัยในชีวิตและทรัพย์สิน ๒.เพื่อบำรุงรักษาเส้นทางคมนาคมและขนส่งให้สามารถใช้งานได้ปกติ	ก่อสร้างถนนคอนกรีตเสริมเหล็กขนาดกว้าง ๖.๐๐ เมตร ระยะทาง ๑,๕๐๐ เมตร หน้า ๐.๑๕ เมตร หรือไหล่ทางลูกรังข้างละ ๐.๕๐ เมตร หรือมีพื้นที่ไม่น้อยกว่า ๙,๐๐๐ ตร.ม. สายบ้านแสนอุดมเหนือ หมู่ที่ ๑๑ ตำบลหนองหาน้ำ – บ้านดงบัง หมู่ที่ ๑๐ ตำบลโนนสว่าง อำเภอกุดข้าวปุ้น จังหวัดอุบลราชธานี ระยะที่ ๑ ระยะทาง ๑๕๐ เมตร ระยะที่ ๒ ระยะทาง ๑๕๐ เมตร ระยะที่ ๓ ระยะทาง ๑๕๐ เมตร ระยะที่ ๔ ระยะทาง ๑๕๐ เมตร		๕๐๐,๐๐๐	๕๐๐,๐๐๐	๕๐๐,๐๐๐	๕๐๐,๐๐๐	๑. การก่อสร้างเป็นไปตามแบบแปลน/รูปแบบรายการร้อยละ ๑๐๐ ๒.ประชาชนพึงพอใจในการสัญจรไม่น้อยกว่า ร้อยละ ๗๕	๑.ประชาชนเดินทางสัญจรไป-มาได้สะดวก มีความปลอดภัยในชีวิตและทรัพย์สินขึ้น ๒.เส้นทางคมนาคมและขนส่งตามภารกิจถ่ายโอนได้รับการบำรุงรักษาให้สามารถใช้งานได้ตามปกติ	องค์การบริหารส่วนจังหวัดอุบลราชธานี

ที่	โครงการ	วัตถุประสงค์	เป้าหมาย	งบประมาณและที่ผ่านมา					ตัวชี้วัด (KPI)	ผลที่คาดว่าจะได้รับ	หน่วยงานที่รับผิดชอบ	
				๒๕๖๖	๒๕๖๗	๒๕๖๘	๒๕๖๙	๒๕๗๐				
๑๖	โครงการก่อสร้างถนนลาดยาง ผิวจราจรแอสฟัลต์ติกสายบ้านรวมไทย หมู่ที่ ๘ ตำบลหนองหันน้ำ อำเภอกุดข้าวปุ้น – บ้านนาชุมใต้ หมู่ที่ ๓ ตำบลห้วยนา อำเภอเขมราฐ จังหวัดอุบลราชธานี	๑.เพื่อให้บริการประชาชนเดินทางสัญจรไป-มาได้สะดวก มีความปลอดภัยในชีวิตและทรัพย์สิน ๒.เพื่อบำรุงรักษาเส้นทางคมนาคมและขนส่งให้สามารถใช้งานได้ปกติ	ก่อสร้างถนนลาดยาง ผิวจราจรแอสฟัลต์ติกคอนกรีต ผิวจราจรกว้าง ๕.๐๐ เมตร ระยะทาง ๕,๐๐๐ เมตร หนา ๐.๐๕ เมตร หรือมีพื้นที่ไม่น้อยกว่า ๒๕,๐๐๐ ตร.ม. สายบ้านรวมไทย หมู่ที่ ๘ ตำบลหนองหันน้ำ อำเภอกุดข้าวปุ้น – บ้านนาชุมใต้ หมู่ที่ ๓ ตำบลห้วยนา อำเภอเขมราฐ จังหวัดอุบลราชธานี ระยะที่ ๑ ระยะทาง ๑,๐๐๐ เมตร ระยะที่ ๒ ระยะทาง ๑,๐๐๐ เมตร ระยะที่ ๓ ระยะทาง ๑,๐๐๐ เมตร ระยะที่ ๔ ระยะทาง ๒,๐๐๐ เมตร		๒,๐๗๐,๐๐๐	๒,๐๗๐,๐๐๐		๒,๐๗๐,๐๐๐	๔,๑๔๐,๐๐๐	๑. การก่อสร้างเป็นไปตามแบบแปลน/รูปแบบรายการร้อยละ ๑๐๐ ๒.ประชาชนพึงพอใจในการสัญจรไม่น้อยกว่า ร้อยละ ๗๕	๑.ประชาชนเดินทางสัญจรไป-มาได้สะดวก มีความปลอดภัยในชีวิตและทรัพย์สินขึ้น ๒.เส้นทางคมนาคมและขนส่งตามภารกิจถ่ายโอนได้รับการบำรุงรักษาให้สามารถใช้งานได้ตามปกติ	องค์การบริหารส่วนจังหวัดอุบลราชธานี
๑๗	โครงการก่อสร้างถนนลาดยาง ผิวจราจรแอสฟัลต์ติกคอนกรีต สายอบจ.สองคอน-ดอนอีด่อน ตำบลหนองหันน้ำ – บ้านโนนสังข์ หมู่ที่ ๓ ตำบลโนนสว่าง อำเภอกุดข้าวปุ้น จังหวัดอุบลราชธานี	๑.เพื่อให้บริการประชาชนเดินทางสัญจรไป-มาได้สะดวก มีความปลอดภัยในชีวิตและทรัพย์สิน ๒.เพื่อบำรุงรักษาเส้นทางคมนาคมและขนส่งให้สามารถใช้งานได้ปกติ	ก่อสร้างถนนลาดยาง ผิวจราจรแอสฟัลต์ติกคอนกรีต ผิวจราจรกว้าง ๕.๐๐ เมตร ระยะทาง ๑,๐๐๐ เมตร หนา ๐.๐๕ เมตร หรือมีพื้นที่ไม่น้อยกว่า ๕,๐๐๐ ตร.ม. สายอบจ.สองคอน-ดอนอีด่อน ตำบลหนองหันน้ำ – บ้านโนนสังข์ หมู่ที่ ๓ตำบลโนนสว่าง อำเภอกุดข้าวปุ้น จังหวัดอุบลราชธานี		๒,๐๗๐,๐๐๐					๑. การก่อสร้างเป็นไปตามแบบแปลน/รูปแบบรายการร้อยละ ๑๐๐ ๒.ประชาชนพึงพอใจในการสัญจรไม่น้อยกว่า ร้อยละ ๗๕	๑.ประชาชนเดินทางสัญจรไป-มาได้สะดวก มีความปลอดภัยในชีวิตและทรัพย์สินขึ้น ๒.เส้นทางคมนาคมและขนส่งตามภารกิจถ่ายโอนได้รับการบำรุงรักษาให้สามารถใช้งานได้ตามปกติ	องค์การบริหารส่วนจังหวัดอุบลราชธานี

ที่	โครงการ	วัตถุประสงค์	เป้าหมาย	งบประมาณและที่ผ่านมา					ตัวชี้วัด (KPI)	ผลที่คาดว่าจะได้รับ	หน่วยงานที่รับผิดชอบ	
				๒๕๖๖	๒๕๖๗	๒๕๖๘	๒๕๖๙	๒๕๗๐				
๑๘	โครงการก่อสร้างถนนแอสฟัลต์ติกคอนกรีต พร้อมไฟฟ้าส่องสว่างนวัตกรรม รหัส ๐๗๐๒๐๐๓๑ สายทางบ้านศรีสมบูรณ์ หมู่ที่ ๗- บ้านตาตฤชาม บ้านตาตฤชาม หมู่ที่ ๑๒ ตำบลห้วยนา อำเภอเขมราฐ จังหวัด อุบลราชธานี	๑.เพื่อให้บริการประชาชนเดินทางสัญจรไป-มาได้สะดวก มีความความปลอดภัยในชีวิตและทรัพย์สิน ๒.เพื่อบำรุงรักษาเส้นทางคมนาคมและขนส่งให้สามารถใช้งานได้ปกติ	ก่อสร้างถนนแอสฟัลต์ติกคอนกรีตพร้อมไฟฟ้าส่องสว่างนวัตกรรม รหัส ๐๗๐๒๐๐๓๑ สายทางบ้านศรีสมบูรณ์ หมู่ที่ ๗- บ้านตาตฤชาม บ้านตาตฤชาม หมู่ที่ ๑๒ ตำบลห้วยนา อำเภอเขมราฐ จังหวัดอุบลราชธานี ปริมาณงานผิวจราจรกว้าง ๕ เมตร ยาว ๒,๓๐๐ เมตร หนาเฉลี่ย ๐.๐๕ เมตร หรือมีพื้นที่ผิวจราจรไม่น้อยกว่า ๑๑,๕๐๐ ตารางเมตร		๙,๖๔๐,๐๐๐					๑. การก่อสร้างเป็นไปตามแบบแปลน/รูปแบบรายการร้อยละ ๑๐๐ ๒.ประชาชนพึงพอใจในการสัญจรไม่น้อยกว่า ร้อยละ ๗๕	๑.ประชาชนเดินทางสัญจรไป-มาได้สะดวกมีความปลอดภัยในชีวิตและทรัพย์สิน ๒.เส้นทางคมนาคมและขนส่งตามภารกิจถ่ายโอนได้รับการบำรุงรักษาให้สามารถใช้งานได้ตามปกติ	กรมส่งเสริมปกครองส่วนท้องถิ่น
๑๙	โครงการก่อสร้างถนนแอสฟัลต์ติกคอนกรีต พร้อมไฟฟ้าส่องสว่างนวัตกรรม รหัส ๐๗๐๒๐๐๓๑ รหัสทางหลวงท้องถิ่น อบ.ถ.๒๑๑ - ๐๐๙ สายทางบ้านโนนหินแร่ หมู่ที่ ๔ ตำบลหนองทันน้ำ - บ้านตาตฤชาม หมู่ที่ ๑๒ ตำบลห้วยนา อำเภอเขมราฐ จังหวัด อุบลราชธานี	๑.เพื่อให้บริการประชาชนเดินทางสัญจรไป-มาได้สะดวก มีความความปลอดภัยในชีวิตและทรัพย์สิน ๒.เพื่อบำรุงรักษาเส้นทางคมนาคมและขนส่งให้สามารถใช้งานได้ปกติ	ก่อสร้างถนนแอสฟัลต์ติกคอนกรีตพร้อมไฟฟ้าส่องสว่างนวัตกรรม รหัส ๐๗๐๒๐๐๓๑ รหัสทางหลวงท้องถิ่น อบ.ถ.๒๑๑ - ๐๐๙ สายทางบ้านโนนหินแร่ หมู่ที่ ๔ ตำบลหนองทันน้ำ - บ้านตาตฤชาม หมู่ที่ ๑๒ ตำบลห้วยนา อำเภอเขมราฐ จังหวัดอุบลราชธานี ปริมาณงานผิวจราจรกว้าง ๕ เมตร ยาว ๒,๓๐๐ เมตร หนาเฉลี่ย ๐.๐๕ เมตร หรือมีพื้นที่ผิวจราจรไม่น้อยกว่า ๑๑,๕๐๐ ตารางเมตร		๙,๖๔๐,๐๐๐					๑. การก่อสร้างเป็นไปตามแบบแปลน/รูปแบบรายการร้อยละ ๑๐๐ ๒.ประชาชนพึงพอใจในการสัญจรไม่น้อยกว่า ร้อยละ ๗๕	๑.ประชาชนเดินทางสัญจรไป-มาได้สะดวกมีความปลอดภัยในชีวิตและทรัพย์สิน ๒.เส้นทางคมนาคมและขนส่งตามภารกิจถ่ายโอนได้รับการบำรุงรักษาให้สามารถใช้งานได้ตามปกติ	กรมส่งเสริมปกครองส่วนท้องถิ่น

ที่	โครงการ	วัตถุประสงค์	เป้าหมาย	งบประมาณและที่ผ่านมา					ตัวชี้วัด (KPI)	ผลที่คาดว่าจะได้รับ	หน่วยงานที่รับผิดชอบ
				๒๕๖๖	๒๕๖๗	๒๕๖๘	๒๕๖๙	๒๕๗๐			
๑๘	โครงการก่อสร้างถนนคอนกรีตเสริมเหล็ก พร้อมไฟฟ้าถนน ๖๗๐๑๐๐๑๔ สายถนน อบ.ถ.๒๑๑-๐๐๖ บ้านหนองหันน้ำ หมู่ที่ ๑ - บ้านศรีสมบูรณ์ หมู่ที่ ๗ ตำบลหนองหันน้ำ อำเภอกุดข้าวปุ้น จังหวัดอุบลราชธานี	๑.เพื่อให้บริการประชาชนเดินทางสัญจรไป-มาได้สะดวก มีความความปลอดภัยในชีวิตและทรัพย์สิน ๒.เพื่อบำรุงรักษาเส้นทางคมนาคมและขนส่งให้สามารถใช้งานได้ปกติ	ก่อสร้างถนนคอนกรีตเสริมเหล็ก พร้อมไฟฟ้าถนน ๖๗๐๑๐๐๑๔ สายถนน อบ.ถ. ๒๑๑-๐๐๖ บ้านหนองหันน้ำ หมู่ที่ ๑ - บ้านศรีสมบูรณ์ หมู่ที่ ๗ ตำบลหนองหันน้ำ อำเภอกุดข้าวปุ้น จังหวัดอุบลราชธานี ปริมาณงาน ผิวจราจรกว้าง ๖ เมตร ยาว ๑,๕๐๐ เมตร หนาเฉลี่ย ๐.๐๕ เมตร หรือมีพื้นที่ผิวจราจรไม่น้อยกว่า ๙,๐๐๐ ตารางเมตร		๙,๐๕๒,๐๐๐				๑. การก่อสร้างเป็นไปตามแบบแปลน/รูปแบบรายการร้อยละ ๑๐๐ ๒.ประชาชนพึงพอใจในการสัญจรไม่น้อยกว่า ร้อยละ ๗๕	๑.ประชาชนเดินทางสัญจรไป-มาได้สะดวกมีความปลอดภัยในชีวิตและทรัพย์สินขึ้น ๒.เส้นทางคมนาคมและขนส่งตามภารกิจถ่ายโอนได้รับการบำรุงรักษาให้สามารถใช้งานได้ตามปกติ	กรมส่งเสริมปกครองส่วนท้องถิ่น
๘	โครงการปรับปรุงถนนคอนกรีตเสริมเหล็ก สาย อบจ.อบ. ๓๒๓๐ บ้านหนองหันน้ำ หมู่ที่ ๑ ตำบลหนองหันน้ำ - บ้านชุมคำ หมู่ที่ ๙ ตำบลแก่งเค็ง อำเภอกุดข้าวปุ้น จังหวัดอุบลราชธานี	๑.เพื่อให้บริการประชาชนเดินทางสัญจรไป-มาได้สะดวก มีความปลอดภัยในชีวิตและทรัพย์สิน ๒.เพื่อบำรุงรักษาเส้นทางคมนาคมและขนส่งให้สามารถใช้งานได้ปกติ	ปรับปรุงถนนคอนกรีตเสริมเหล็ก สาย อบจ.อบ.๓๒๓๐ บ้านหนองหันน้ำ หมู่ที่ ๑ ตำบลหนองหันน้ำ - บ้านชุมคำ หมู่ที่ ๙ ตำบลแก่งเค็ง อำเภอกุดข้าวปุ้น จังหวัดอุบลราชธานี ผิวจราจรกว้าง ๕.๐๐ เมตร ระยะทาง ๕๖๐ เมตร หนา ๐.๑๕ เมตร พร้อมไหล่ทางลูกรังข้างละ ๐.๕๐ เมตร หรือมีพื้นที่ไม่น้อยกว่า ๒,๘๐๐ ตร.ม. ระยะที่ ๑ ระยะทาง ๑๔๐ เมตร ระยะที่ ๒ ระยะทาง ๑๔๐ เมตร ระยะที่ ๓ ระยะทาง ๑๔๐ เมตร ระยะที่ ๔ ระยะทาง ๑๔๐ เมตร		๕๐๐,๐๐๐	๕๐๐,๐๐๐	๕๐๐,๐๐๐	๕๐๐,๐๐๐	๑. การปรับปรุงเป็นไปตามแบบแปลน/รูปแบบรายการร้อยละ ๑๐๐ ๒.ประชาชนพึงพอใจในการสัญจรไม่น้อยกว่า ร้อยละ ๗๕	๑.ประชาชนเดินทางสัญจรไป-มาได้สะดวกมีความปลอดภัยในชีวิตและทรัพย์สินขึ้น ๒.เส้นทางคมนาคมและขนส่งตามภารกิจถ่ายโอนได้รับการบำรุงรักษาให้สามารถใช้งานได้ตามปกติ	องค์การบริหารส่วนจังหวัดอุบลราชธานี

ที่	โครงการ	วัตถุประสงค์	เป้าหมาย	งบประมาณและที่ผ่านมา					ตัวชี้วัด (KPI)	ผลที่คาดว่าจะได้รับ	หน่วยงานที่รับผิดชอบ
				๒๕๖๖	๒๕๖๗	๒๕๖๘	๒๕๖๙	๒๕๗๐			
๑	โครงการปรับปรุงถนนคอนกรีตเสริมเหล็ก ผิวจราจร แอสฟัลต์ติก คอนกรีต (โดยวิธี overlay) สาย อบจ.อบ.๓๒๓๐ บ้านหนองทันน้ำ หมู่ที่ ๑ ตำบลหนองทันน้ำ - บ้านหนองหว้า หมู่ที่ ๔ ตำบลโนนสว่าง อำเภอกุดข้าวปุ้น จังหวัดอุบลราชธานี	๑.เพื่อให้บริการประชาชนเดินทางสัญจรไป-มาได้สะดวก มีความปลอดภัยในชีวิตและทรัพย์สิน ๒.เพื่อบำรุงรักษาเส้นทางคมนาคมและขนส่งให้สามารถใช้งานได้ปกติ	ปรับปรุงถนนคอนกรีตเสริมเหล็ก ผิวจราจรแอสฟัลต์ติก (โดยวิธี overlay) ผิวจราจรกว้าง ๕.๐๐ เมตร ระยะทาง ๑๕,๐๐๐ เมตร หนา ๐.๐๕ เมตร หรือมีพื้นที่ไม่น้อยกว่า ๗๕,๐๐๐ ตร.ม. สาย อบจ.อบ.๓๒๓๐ บ้านหนองทันน้ำ หมู่ที่ ๑ ตำบลหนองทันน้ำ - บ้านหนองหว้า หมู่ที่ ๔ ตำบลโนนสว่าง อำเภอกุดข้าวปุ้น จังหวัดอุบลราชธานี ระยะที่ ๑ ระยะทาง ๒,๐๐๐ เมตร ระยะที่ ๒ ระยะทาง ๒,๐๐๐ เมตร ระยะที่ ๓ ระยะทาง ๒,๐๐๐ เมตร ระยะที่ ๔ ระยะทาง ๒,๐๐๐ เมตร		๔,๕๐๐,๐๐๐	๔,๕๐๐,๐๐๐	๔,๕๐๐,๐๐๐	๔,๕๐๐,๐๐๐	๑. การปรับปรุงเป็นไปตามแบบแปลน/รูปแบบรายการร้อยละ ๑๐๐ ๒. ประชาชนพึงพอใจในการสัญจรไม่น้อยกว่า ร้อยละ ๗๕	๑.ประชาชนเดินทางสัญจรไป-มาได้สะดวก มีความปลอดภัยในชีวิตและทรัพย์สินขึ้น ๒.เส้นทางคมนาคมและขนส่งตามภารกิจถ่ายโอนได้รับการบำรุงรักษาให้สามารถใช้งานได้ตามปกติ	องค์การบริหารส่วนจังหวัดอุบลราชธานี

รายละเอียดโครงการพัฒนา

แบบ ผ.๐๒/๒

ทบทวนแผนพัฒนาท้องถิ่น (พ.ศ.๒๕๖๖-๒๕๗๐) ทบทวนแผนพัฒนาท้องถิ่น ครั้งที่ ๑/๒๕๖๖ ประจำปี พ.ศ. ๒๕๖๖

สำหรับโครงการที่เกี่วข้องกับภาพขององค์กรปกครองส่วนท้องถิ่นที่ใช้สำหรับประสานแผนพัฒนาท้องถิ่น

องค์การบริหารส่วนตำบลหนองทันน้ำ ตำบลหนองทันน้ำ อำเภอภูซำปูน จังหวัดอุบลราชธานี

- ก. ยุทธศาสตร์ชาติ ๒๐ ปี ยุทธศาสตร์ด้านการสร้างความสามารถในการแข่งขัน
- ข. แผนพัฒนาเศรษฐกิจและสังคมแห่งชาติ ฉบับที่ ๑๓ หมายความว่า ๘ ไทยมีพื้นที่และเมืองอัจฉริยะที่น่าอยู่ ปลอดภัย เติบโตได้อย่างยั่งยืน
- ค. Sustainable Cvelopment Goals : SDGs เป้าหมายที่ ๙ พัฒนาโครงสร้างพื้นฐานที่พร้อมรับการเปลี่ยนแปลง ส่งเสริมการปรับตัวให้เป็นอุตสาหกรรมอย่างยั่งยืน และทั่วถึงและสนับสนุนนวัตกรรม
- ง. ยุทธศาสตร์จังหวัดอุบลราชธานีที่ ๑ การพัฒนาเมืองน่าอยู่ทันสมัย
- จ. ยุทธศาสตร์การพัฒนาขององค์กรปกครองส่วนท้องถิ่นในเขตจังหวัดที่ ๑ การพัฒนาด้านโครงสร้างพื้นฐาน

๑. ยุทธศาสตร์ที่ ๑ ผังเมืองดีมีมาตรฐาน

๑.๑ แผนงาน อุตสาหกรรมและการโยธา

ที่	โครงการ	วัตถุประสงค์	เป้าหมาย	งบประมาณและที่ผ่านมา					ตัวชี้วัด (KPI)	ผลที่คาดว่าจะได้รับ	หน่วยงานที่รับผิดชอบ	
				๒๕๖๖	๒๕๖๗	๒๕๖๘	๒๕๖๙	๒๕๗๐				
๑๙	โครงการปรับปรุงถนนคอนกรีตเสริมเหล็กผิวจราจรแอสฟัลต์ติกคอนกรีต (โดยวิธี overlay) สาย บ้านหนองทันน้ำ(คุ้มโป่งพัฒนา) หมู่ที่ ๑ ตำบลหนองทันน้ำ-บ้านหนองหว้า หมู่ที่ ๔ ตำบลโนนสว่าง อำเภอภูซำปูน จังหวัดอุบลราชธานี	๑.เพื่อให้บริการประชาชนเดินทางสัญจรไป-มาได้สะดวก มีความปลอดภัยในชีวิตและทรัพย์สิน ๒.เพื่อบำรุงรักษาเส้นทางคมนาคมและขนส่งให้สามารถใช้งานได้ปกติ	ปรับปรุงถนนคอนกรีตเสริมเหล็ก ผิวจราจรแอสฟัลต์ติก (โดยวิธี overlay) ผิวจราจรกว้าง ๕.๐๐ เมตร ระยะทาง ๘๒๕ เมตร หนา ๐.๐๔ เมตร หรือมีพื้นที่ไม่น้อยกว่า ๔,๑๒๕ ตร.ม. สายบ้านหนองทันน้ำ(คุ้มโป่งพัฒนา) หมู่ที่ ๑ ตำบลหนองทันน้ำ- บ้านหนองหว้า หมู่ที่ ๔ ตำบลโนนสว่าง อำเภอภูซำปูน จังหวัดอุบลราชธานี		๑,๕๐๗,๙๐๐					๑. การปรับปรุงเป็นไปตามแบบแปลน/รูปแบบรายการร้อยละ ๑๐๐ ๒.ประชาชนพึงพอใจในการสัญจรไม่น้อยกว่า ร้อยละ ๗๕	๑.ประชาชนเดินทางสัญจรไป-มาได้สะดวก มีความปลอดภัยในชีวิตและทรัพย์สินขึ้น ๒.เส้นทางคมนาคมและขนส่งตามภารกิจถ่ายโอนได้รับการบำรุงรักษาให้สามารถใช้งานได้ตามปกติ	องค์การบริหารส่วนจังหวัดอุบลราชธานี

รายละเอียดโครงการพัฒนา

แบบ ผ.๐๒/๒

ทบทวนแผนพัฒนาท้องถิ่น (พ.ศ.๒๕๖๖-๒๕๗๐) ทบทวนแผนพัฒนาท้องถิ่น ครั้งที่ ๑/๒๕๖๖ ประจำปี พ.ศ. ๒๕๖๖
 สำหรับโครงการที่เกี่วข้องกับขององค์กรปกครองส่วนท้องถิ่นที่ใช้สำหรับประสานแผนพัฒนาท้องถิ่น
 องค์การบริหารส่วนตำบลหนองทันน้ำ ตำบลหนองทันน้ำ อำเภอภูซำบูน จังหวัดอุบลราชธานี

- ก. ยุทธศาสตร์ชาติ ๒๐ ปี ยุทธศาสตร์ด้านการสร้างความสามารถในการแข่งขัน
- ข. แผนพัฒนาเศรษฐกิจและสังคมแห่งชาติ ฉบับที่ ๑๓ หมายเหตุที่ ๘ ไทยมีพื้นที่และเมืองอัจฉริยะที่น่าอยู่ ปลอดภัย เด็ดขาดได้อย่างยั่งยืน
- ค. Sustainable Development Goals : SDGs เป้าหมายที่ ๙ พัฒนาโครงสร้างพื้นฐานที่พร้อมรับการเปลี่ยนแปลง ส่งเสริมการปรับตัวให้เป็นอุตสาหกรรมอย่างยั่งยืน และทั่วถึงและสนับสนุนนวัตกรรม
- ง. ยุทธศาสตร์จังหวัดอุบลราชธานีที่ ๑ การพัฒนาเมืองน่าอยู่ทันสมัย
- จ. ยุทธศาสตร์การพัฒนาขององค์กรปกครองส่วนท้องถิ่นในเขตจังหวัดที่ ๑ การพัฒนาด้านโครงสร้างพื้นฐาน
 - ๑. ยุทธศาสตร์ที่ ๑ ผังเมืองดีมีมาตรฐาน

๑.๑ แผนงาน เกษตร

ที่	โครงการ	วัตถุประสงค์	เป้าหมาย	งบประมาณและที่ผ่านมา					ตัวชี้วัด (KPI)	ผลที่คาดว่าจะได้รับ	หน่วยงานที่รับผิดชอบ	
				๒๕๖๖	๒๕๖๗	๒๕๖๘	๒๕๖๙	๒๕๗๐				
๑	โครงการขุดลอกหนองสาธารณะ บ้านศรีเชียงใหม่ หมู่ที่ ๑๐ ตำบลหนองทันน้ำ อำเภอภูซำบูน จังหวัดอุบลราชธานี	เพื่อให้ประชาชนมีน้ำไว้อุปโภคบริโภคตลอดทั้งปี	โครงการขุดลอกหนองสาธารณะ บ้านศรีเชียงใหม่ หมู่ที่ ๑๐ ตำบลหนองทันน้ำ อำเภอภูซำบูน จังหวัดอุบลราชธานี ปากกว้าง ๔๑ เมตร ก้นกว้าง ๓๒ เมตร ยาว ๑๑๗ เมตร ลึกเฉลี่ย ๓.๐๐ เมตร หรือปริมาตรดินขุดไม่น้อยกว่า ๑๐,๖๖๔ ลบ.ม.		๓๘๐,๐๐๐					๑. การปรับปรุงเป็นไปตามแบบแปลน/รูปแบบรายการร้อยละ ๑๐๐ ๒. ประชาชนพึงพอใจในการสัญจรไม่น้อยกว่า ร้อยละ ๗๕	๑.ประชาชนเดินทางสัญจรไป-มาได้สะดวก มีความปลอดภัยในชีวิตและทรัพย์สินขึ้น ๒.เส้นทางคมนาคมและขนส่งตามภารกิจถ่ายโอนได้รับการบำรุงรักษาให้สามารถใช้งานได้ตามปกติ	กรมส่งเสริมการปกครองส่วนท้องถิ่น

ที่	โครงการ	วัตถุประสงค์	เป้าหมาย	งบประมาณและที่ผ่านมา					ตัวชี้วัด (KPI)	ผลที่คาดว่าจะได้รับ	หน่วยงานที่รับผิดชอบ	
				๒๕๖๖	๒๕๖๗	๒๕๖๘	๒๕๖๙	๒๕๗๐				
๒	โครงการก่อสร้างระบบร่อนน้ำไร้ท่อ (ธนาคารน้ำใต้ดินระบบปิด) บ้านโนนหินแร่ หมู่ที่ ๔ ตำบลหนองทันน้ำ อำเภอกุดข้าวปุ้น จังหวัดอุบลราชธานี	เพื่อลดปัญหาน้ำท่วมขัง	โครงการก่อสร้างระบบร่อนน้ำไร้ท่อ (ธนาคารน้ำใต้ดินระบบปิด) บ้านโนนหินแร่ หมู่ที่ ๔ ตำบลหนองทันน้ำ อำเภอกุดข้าวปุ้น จังหวัดอุบลราชธานี ร่องน้ำ ขนาด ๐.๕๐x๔๕๓ เมตร พร้อมบ่อพัก ระบบธนาคารน้ำใต้ดิน ขนาด ๐.๘๐x๐.๘๐x๑.๒๐ เมตร จำนวน ๒ บ่อ ระยะทางรวม ๔๕๔.๖๐ เมตร		๒๐๐,๐๐๐					๑. การปรับปรุงเป็นไปตามแบบแปลน/รูปแบบรายการร้อยละ ๑๐๐ ๒. ประชาชนพึงพอใจในการสัญจรไม่น้อยกว่า ร้อยละ ๗๕	ลดปัญหาน้ำท่วมขังในหมู่บ้าน	กรมส่งเสริมปกครองส่วนท้องถิ่น
๓	โครงการก่อสร้างระบบร่อนน้ำไร้ท่อ (ธนาคารน้ำใต้ดินระบบปิด) บ้านรวมไทย หมู่ที่ ๘ ตำบลหนองทันน้ำ อำเภอกุดข้าวปุ้น จังหวัดอุบลราชธานี ร่องน้ำ ขนาด ๐.๕๐x๔๕๓ เมตร พร้อมบ่อพัก ระบบธนาคารน้ำใต้ดินขนาด ๐.๘๐x๐.๘๐x๑.๒๐ เมตร จำนวน ๒ บ่อ ระยะทางรวม ๔๕๔.๖๐ เมตร	เพื่อลดปัญหาน้ำท่วมขัง	ก่อสร้างระบบร่อนน้ำไร้ท่อ (ธนาคารน้ำใต้ดินระบบปิด) บ้านรวมไทย หมู่ที่ ๘ ตำบลหนองทันน้ำ อำเภอกุดข้าวปุ้น จังหวัดอุบลราชธานี ร่องน้ำ ขนาด ๐.๕๐x๔๕๓ เมตร พร้อมบ่อพัก ระบบธนาคารน้ำใต้ดินขนาด ๐.๘๐x๐.๘๐x๑.๒๐ เมตร จำนวน ๒ บ่อ ระยะทางรวม ๔๕๔.๖๐ เมตร		๒๐๐,๐๐๐					๑. การปรับปรุงเป็นไปตามแบบแปลน/รูปแบบรายการร้อยละ ๑๐๐ ๒. ประชาชนพึงพอใจในการสัญจรไม่น้อยกว่า ร้อยละ ๗๕	ลดปัญหาน้ำท่วมขังในหมู่บ้าน	กรมส่งเสริมปกครองส่วนท้องถิ่น

ที่	โครงการ	วัตถุประสงค์	เป้าหมาย	งบประมาณและที่ผ่านมา					ตัวชี้วัด (KPI)	ผลที่คาดว่าจะได้รับ	หน่วยงานที่รับผิดชอบ
				๒๕๖๖	๒๕๖๗	๒๕๖๘	๒๕๖๙	๒๕๗๐			
๔	โครงการก่อสร้างระบบร่อนน้ำไร้ท่อ (ธนาคารน้ำใต้ดินระบบปิด) บ้านหนองทันทน้ำ (คุ้มโปรงพัฒนา) หมู่ที่ ๑ ตำบลหนองทันทน้ำ อำเภอกุดข้าวปุ้น จังหวัดอุบลราชธานี	เพื่อลดปัญหาน้ำท่วมขัง	โครงการก่อสร้างระบบร่อนน้ำไร้ท่อ (ธนาคารน้ำใต้ดินระบบปิด) บ้านหนองทันทน้ำ (คุ้มโปรงพัฒนา) หมู่ที่ ๑ ตำบลหนองทันทน้ำ อำเภอกุดข้าวปุ้น จังหวัดอุบลราชธานี ร่องน้ำ ขนาด ๐.๕๐x๔๕๓ เมตร พร้อมบ่อพัก ระบบธนาคารน้ำใต้ดินขนาด ๐.๘๐x๐.๘๐x๑.๒๐ เมตร จำนวน ๒ บ่อ ระยะทางรวม ๔๕๔.๖๐ เมตร		๒๐๐,๐๐๐				๑. การปรับปรุงเป็นไปตามแบบแปลน/รูปแบบรายการร้อยละ ๑๐๐ ๒.ประชาชนพึงพอใจในการสัญจรไม่น้อยกว่า ร้อยละ ๗๕	ลดปัญหาน้ำท่วมขังในหมู่บ้าน	กรมส่งเสริมปกครองส่วนท้องถิ่น
๕	โครงการก่อสร้างระบบร่อนน้ำไร้ท่อ (ธนาคารน้ำใต้ดินระบบปิด) บ้านชาติ หมู่ที่ ๓ ตำบลหนองทันทน้ำ อำเภอกุดข้าวปุ้น จังหวัดอุบลราชธานี	เพื่อลดปัญหาน้ำท่วมขัง	โครงการก่อสร้างระบบร่อนน้ำไร้ท่อ (ธนาคารน้ำใต้ดินระบบปิด) บ้านชาติ หมู่ที่ ๓ ตำบลหนองทันทน้ำ อำเภอกุดข้าวปุ้น จังหวัดอุบลราชธานี ร่องน้ำ ขนาด ๐.๕๐x๔๕๓ เมตร พร้อมบ่อพัก ระบบธนาคารน้ำใต้ดินขนาด ๐.๘๐x๐.๘๐x๑.๒๐ เมตร จำนวน ๒ บ่อ ระยะทางรวม ๔๕๔.๖๐ เมตร ๒๐๐,๐๐๐						๑. การปรับปรุงเป็นไปตามแบบแปลน/รูปแบบรายการร้อยละ ๑๐๐ ๒.ประชาชนพึงพอใจในการสัญจรไม่น้อยกว่า ร้อยละ ๗๕	ลดปัญหาน้ำท่วมขังในหมู่บ้าน	กรมส่งเสริมปกครองส่วนท้องถิ่น

ที่	โครงการ	วัตถุประสงค์	เป้าหมาย	งบประมาณและที่ผ่านมา					ตัวชี้วัด (KPI)	ผลที่คาดว่าจะได้รับ	หน่วยงานที่รับผิดชอบ	
				๒๕๖๖	๒๕๖๗	๒๕๖๘	๒๕๖๙	๒๕๗๐				
๖	โครงการก่อสร้างฝายน้ำล้น แบบ มข. ๒๕๒๗ บ้านหนองทันน้ำ หมู่ที่ ๑ ตำบลหนองทันน้ำ อำเภอกุตุขาวปูน จังหวัดอุบลราชธานี	เพื่อให้ประชาชนมีน้ำไว้อุปโภคบริโภคตลอดทั้งปี	โครงการก่อสร้างฝายน้ำล้นแบบ มข. ๒๕๒๗ บ้านหนองทันน้ำ หมู่ที่ ๑ ตำบลหนองทันน้ำ อำเภอกุตุขาวปูน จังหวัดอุบลราชธานี สันฝายสูง ๒.๐๐ เมตร ผันข้างสูง ๓.๕๐ เมตร กว้าง ๑๕.๐๐ เมตร		๗๔๘,๐๐๐					๑. การปรับปรุงเป็นไปตามแบบแปลน/รูปแบบรายการร้อยละ ๑๐๐ ๒. ประชาชนพึงพอใจในการสัญจรไม่น้อยกว่า ร้อยละ ๗๕	ประชาชนมีน้ำใช้อุปโภคบริโภค	กรมส่งเสริมปกครองส่วนท้องถิ่น
๗	โครงการก่อสร้างระบบประปาแบบป็อกแท็งค์ขนาดใหญ่ในบัญชีนวัตกรรม บ้านศรีสมบุญ หมู่ที่ ๗ ตำบลหนองทันน้ำ อำเภอกุตุขาวปูน จังหวัดอุบลราชธานี	เพื่อให้ประชาชนมีน้ำไว้อุปโภคบริโภคตลอดทั้งปี	โครงการก่อสร้างระบบประปาแบบป็อกแท็งค์ขนาดใหญ่ในบัญชีนวัตกรรม บ้านศรีสมบุญ หมู่ที่ ๗ ตำบลหนองทันน้ำ อำเภอกุตุขาวปูน จังหวัดอุบลราชธานี		๕,๒๐๐,๐๐๐					๑. การปรับปรุงเป็นไปตามแบบแปลน/รูปแบบรายการร้อยละ ๑๐๐ ๒. ประชาชนพึงพอใจในการสัญจรไม่น้อยกว่า ร้อยละ ๗๕	ประชาชนมีน้ำใช้อุปโภคบริโภค	กรมส่งเสริมปกครองส่วนท้องถิ่น

ที่	โครงการ	วัตถุประสงค์	เป้าหมาย	งบประมาณและที่ผ่านมา					ตัวชี้วัด (KPI)	ผลที่คาดว่าจะได้รับ	หน่วยงานที่รับผิดชอบ	
				๒๕๖๖	๒๕๖๗	๒๕๖๘	๒๕๖๙	๒๕๗๐				
๘	โครงการก่อสร้างระบบกระจายน้ำผิวดินเพื่อการอุปโภค (ระบบท่อ บัญชี นวัตกรรมไทย รหัส ๐๑๐๑๐๖๗)บ้านโนนหินแร่ หมู่ที่ ๔ ตำบลหนองทันน้ำ อำเภอกุดข้าวปุ้น จังหวัดอุบลราชธานี	เพื่อให้ประชาชนมีน้ำสะอาดไว้ใช้อุปโภค บริโภค	ก่อสร้างระบบกระจายน้ำผิวดินเพื่อการอุปโภค(ระบบท่อ บัญชีนวัตกรรมไทย รหัส ๐๑๐๑๐๖๗)บ้านโนนหินแร่ หมู่ที่ ๔ ตำบลหนองทันน้ำ อำเภอกุดข้าวปุ้น จังหวัดอุบลราชธานี		๙,๙๐๐,๐๐๐				๙,๙๐๐,๐๐๐	๑.ร้อยละของการก่อสร้างที่ได้มาตรฐาน ๒.ประชาชนพึงพอใจในการใช้น้ำอุปโภค บริโภคไม่น้อยกว่าร้อยละ ๗๕	มีน้ำสะอาดใช้ในการอุปโภค บริโภค	กรมส่งเสริมการปกครองส่วนท้องถิ่น
๙	โครงการก่อสร้างระบบกระจายน้ำผิวดินเพื่อการอุปโภค (ระบบท่อ บัญชี นวัตกรรมไทย รหัส ๐๑๐๑๐๖๗)บ้านแสนอุดมเหนือ หมู่ที่ ๑๑ ตำบลหนองทันน้ำ อำเภอกุดข้าวปุ้น จังหวัดอุบลราชธานี	เพื่อให้ประชาชนมีน้ำสะอาดไว้ใช้อุปโภค บริโภค	ก่อสร้างระบบกระจายน้ำผิวดินเพื่อการอุปโภค(ระบบท่อ บัญชีนวัตกรรมไทย รหัส ๐๑๐๑๐๖๗)บ้านแสนอุดมเหนือ หมู่ที่ ๑๑ ตำบลหนองทันน้ำ อำเภอกุดข้าวปุ้น จังหวัดอุบลราชธานี		๙,๙๐๐,๐๐๐				๙,๙๐๐,๐๐๐	๑.ร้อยละของการก่อสร้างที่ได้มาตรฐาน ๒.ประชาชนพึงพอใจในการใช้น้ำอุปโภค บริโภคไม่น้อยกว่าร้อยละ ๗๕	มีน้ำสะอาดใช้ในการอุปโภค บริโภค	กรมส่งเสริมการปกครองส่วนท้องถิ่น

ที่	โครงการ	วัตถุประสงค์	เป้าหมาย	งบประมาณและที่ผ่านมา					ตัวชี้วัด (KPI)	ผลที่คาดว่าจะได้รับ	หน่วยงานที่รับผิดชอบ
				๒๕๖๖	๒๕๖๗	๒๕๖๘	๒๕๖๙	๒๕๗๐			
๑๐	โครงการก่อสร้างระบบกระจายน้ำผิวดินเพื่อการอุปโภค (ระบบท่อบัญชีนวัตกรรมไทย รหัส ๐๑๐๑๐๖๗) บ้านแหลมทอง หมู่ที่ ๙ ตำบลหนองหันน้ำ อำเภอกุดข้าวปุ้น จังหวัดอุบลราชธานี	เพื่อให้ประชาชนมีน้ำสะอาดไว้ใช้อุปโภค บริโภค	ก่อสร้างระบบกระจายน้ำผิวดินเพื่อการอุปโภค(ระบบท่อบัญชีนวัตกรรมไทย รหัส ๐๑๐๑๐๖๗)บ้านแหลมทอง หมู่ที่ ๙ ตำบลหนองหันน้ำ อำเภอกุดข้าวปุ้น จังหวัดอุบลราชธานี		๙,๙๐๐,๐๐๐				๑.ร้อยละของการก่อสร้างที่ได้มาตรฐาน ๒.ประชาชนพึงพอใจในการใช้น้ำอุปโภคบริโภคไม่น้อยกว่าร้อยละ ๗๕	มีน้ำสะอาดใช้ในการอุปโภคบริโภค	กรมส่งเสริมการปกครองส่วนท้องถิ่น
๑๑	โครงการก่อสร้างระบบกระจายน้ำบาดาลเพื่อการอุปโภค (ระบบท่อนวัตกรรมไทย รหัส ๐๑๐๑๐๖๗) บ้านหนองหันน้ำ หมู่ที่ ๑ ตำบลหนองหันน้ำ อำเภอกุดข้าวปุ้น จังหวัดอุบลราชธานี	เพื่อให้ประชาชนมีน้ำสะอาดไว้ใช้อุปโภค บริโภค	ก่อสร้างระบบกระจายน้ำบาดาลเพื่อการอุปโภค (ระบบท่อนวัตกรรมไทย รหัส ๐๑๐๑๐๖๗) บ้านหนองหันน้ำ หมู่ที่ ๑ ตำบลหนองหันน้ำ อำเภอกุดข้าวปุ้น จังหวัดอุบลราชธานี		๙,๙๐๐,๐๐๐				๑.ร้อยละของการก่อสร้างที่ได้มาตรฐาน ๒.ประชาชนพึงพอใจในการใช้น้ำอุปโภคบริโภคไม่น้อยกว่าร้อยละ ๗๕	มีน้ำสะอาดใช้ในการอุปโภคบริโภค	กรมส่งเสริมการปกครองส่วนท้องถิ่น

ที่	โครงการ	วัตถุประสงค์	เป้าหมาย	งบประมาณและที่ผ่านมา					ตัวชี้วัด (KPI)	ผลที่คาดว่าจะได้รับ	หน่วยงานที่รับผิดชอบ
				๒๕๖๖	๒๕๖๗	๒๕๖๘	๒๕๖๙	๒๕๗๐			
๑๒	โครงการก่อสร้างระบบกระจายน้ำบาดาลเพื่อการอุปโภค (ระบบท่อนวัตกรรมไทย รหัส ๐๑๐๑๐๖๗) บ้านบก หมู่ที่ ๒ ตำบลหนองหันน้ำ อำเภอกุดข้าวปุ้น จังหวัดอุบลราชธานี	เพื่อให้ประชาชนมีน้ำสะอาดไว้ใช้อุปโภค บริโภค	ก่อสร้างระบบกระจายน้ำบาดาลเพื่อการอุปโภค (ระบบท่อนวัตกรรมไทย รหัส ๐๑๐๑๐๖๗) บ้านบก หมู่ที่ ๒ ตำบลหนองหันน้ำ อำเภอกุดข้าวปุ้น จังหวัดอุบลราชธานี		๙,๙๐๐,๐๐๐				๑.ร้อยละของการก่อสร้างที่ได้มาตรฐาน ๒.ประชาชนพึงพอใจในการใช้น้ำอุปโภค บริโภคไม่น้อยกว่าร้อยละ ๗๕	มีน้ำสะอาดใช้ในการอุปโภค บริโภค	กรมส่งเสริมการปกครองส่วนท้องถิ่น
๑๓	โครงการก่อสร้างระบบกระจายน้ำบาดาลเพื่อการอุปโภค (ระบบท่อนวัตกรรมไทย รหัส ๐๑๐๑๐๖๗) บ้านชาติ หมู่ที่ ๓ ตำบลหนองหันน้ำ อำเภอกุดข้าวปุ้น จังหวัดอุบลราชธานี	เพื่อให้ประชาชนมีน้ำสะอาดไว้ใช้อุปโภค บริโภค	ก่อสร้างระบบกระจายน้ำบาดาลเพื่อการอุปโภค (ระบบท่อนวัตกรรมไทย รหัส ๐๑๐๑๐๖๗) บ้านชาติ หมู่ที่ ๓ ตำบลหนองหันน้ำ อำเภอกุดข้าวปุ้น จังหวัดอุบลราชธานี		๙,๙๐๐,๐๐๐				๑.ร้อยละของการก่อสร้างที่ได้มาตรฐาน ๒.ประชาชนพึงพอใจในการใช้น้ำอุปโภค บริโภคไม่น้อยกว่าร้อยละ ๗๕	มีน้ำสะอาดใช้ในการอุปโภค บริโภค	กรมส่งเสริมการปกครองส่วนท้องถิ่น

ที่	โครงการ	วัตถุประสงค์	เป้าหมาย	งบประมาณและที่ผ่านมา					ตัวชี้วัด (KPI)	ผลที่คาดว่าจะได้รับ	หน่วยงานที่รับผิดชอบ
				๒๕๖๖	๒๕๖๗	๒๕๖๘	๒๕๖๙	๒๕๗๐			
๑๔	โครงการก่อสร้างระบบกระจายน้ำบาดาลเพื่อการอุปโภค (ระบบท่อนวัตกรรมไทย รหัส ๐๑๐๑๐๖๗) บ้านโนนหินแร่ หมู่ที่ ๔ ตำบลหนองทันน้ำ อำเภอกุดข้าวปุ้น จังหวัดอุบลราชธานี	เพื่อให้ประชาชนมีน้ำสะอาดไว้ใช้อุปโภค บริโภค	ก่อสร้างระบบกระจายน้ำบาดาลเพื่อการอุปโภค (ระบบท่อนวัตกรรมไทย รหัส ๐๑๐๑๐๖๗) บ้านโนนหินแร่ หมู่ที่ ๔ ตำบลหนองทันน้ำ อำเภอกุดข้าวปุ้น จังหวัดอุบลราชธานี		๙,๙๐๐,๐๐๐				๑.ร้อยละของการก่อสร้างที่ได้มาตรฐาน ๒.ประชาชนพึงพอใจในการใช้น้ำอุปโภคบริโภคไม่น้อยกว่าร้อยละ ๗๕	มีน้ำสะอาดใช้ในการอุปโภคบริโภค	กรมส่งเสริมปกครองส่วนท้องถิ่น
๑๕	โครงการก่อสร้างระบบกระจายน้ำบาดาลเพื่อการอุปโภค (ระบบท่อนวัตกรรมไทย รหัส ๐๑๐๑๐๖๗) บ้านสองคอน หมู่ที่ ๕ ตำบลหนองทันน้ำ อำเภอกุดข้าวปุ้น จังหวัดอุบลราชธานี	เพื่อให้ประชาชนมีน้ำสะอาดไว้ใช้อุปโภค บริโภค	ก่อสร้างระบบกระจายน้ำบาดาลเพื่อการอุปโภค (ระบบท่อนวัตกรรมไทย รหัส ๐๑๐๑๐๖๗) บ้านสองคอน หมู่ที่ ๕ ตำบลหนองทันน้ำ อำเภอกุดข้าวปุ้น จังหวัดอุบลราชธานี		๙,๙๐๐,๐๐๐				๑.ร้อยละของการก่อสร้างที่ได้มาตรฐาน ๒.ประชาชนพึงพอใจในการใช้น้ำอุปโภคบริโภคไม่น้อยกว่าร้อยละ ๗๕	มีน้ำสะอาดใช้ในการอุปโภคบริโภค	กรมส่งเสริมปกครองส่วนท้องถิ่น

ที่	โครงการ	วัตถุประสงค์	เป้าหมาย	งบประมาณและที่ผ่านมา					ตัวชี้วัด (KPI)	ผลที่คาดว่าจะได้รับ	หน่วยงานที่รับผิดชอบ
				๒๕๖๖	๒๕๖๗	๒๕๖๘	๒๕๖๙	๒๕๗๐			
๑๖	โครงการก่อสร้างระบบกระจายน้ำบาดาลเพื่อการอุปโภค (ระบบท่อนวัตกรรมไทย รหัส ๐๑๐๑๐๖๗) บ้านแสนอุดม หมู่ที่ ๖ ตำบลหนองหันน้ำ อำเภอกุดข้าวปุ้น จังหวัดอุบลราชธานี	เพื่อให้ประชาชนมีน้ำสะอาดไว้ใช้อุปโภค บริโภค	ก่อสร้างระบบกระจายน้ำบาดาลเพื่อการอุปโภค (ระบบท่อนวัตกรรมไทย รหัส ๐๑๐๑๐๖๗) บ้านแสนอุดม หมู่ที่ ๖ ตำบลหนองหันน้ำ อำเภอกุดข้าวปุ้น จังหวัดอุบลราชธานี		๙,๙๐๐,๐๐๐				๑.ร้อยละของการก่อสร้างที่ได้มาตรฐาน ๒.ประชาชนพึงพอใจในการใช้น้ำอุปโภค บริโภคไม่น้อยกว่าร้อยละ ๗๕	มีน้ำสะอาดใช้ในการอุปโภค บริโภค	กรมส่งเสริมการปกครองส่วนท้องถิ่น
๑๗	โครงการก่อสร้างระบบกระจายน้ำบาดาลเพื่อการอุปโภค (ระบบท่อนวัตกรรมไทย รหัส ๐๑๐๑๐๖๗) บ้านศรีสมบูรณ์ หมู่ที่ ๗ ตำบลหนองหันน้ำ อำเภอกุดข้าวปุ้น จังหวัดอุบลราชธานี	เพื่อให้ประชาชนมีน้ำสะอาดไว้ใช้อุปโภค บริโภค	ก่อสร้างระบบกระจายน้ำบาดาลเพื่อการอุปโภค (ระบบท่อนวัตกรรมไทย รหัส ๐๑๐๑๐๖๗) บ้านศรีสมบูรณ์ หมู่ที่ ๗ ตำบลหนองหันน้ำ อำเภอกุดข้าวปุ้น จังหวัดอุบลราชธานี		๙,๙๐๐,๐๐๐				๑.ร้อยละของการก่อสร้างที่ได้มาตรฐาน ๒.ประชาชนพึงพอใจในการใช้น้ำอุปโภค บริโภคไม่น้อยกว่าร้อยละ ๗๕	มีน้ำสะอาดใช้ในการอุปโภค บริโภค	กรมส่งเสริมการปกครองส่วนท้องถิ่น

ที่	โครงการ	วัตถุประสงค์	เป้าหมาย	งบประมาณและที่ผ่านมา					ตัวชี้วัด (KPI)	ผลที่คาดว่าจะได้รับ	หน่วยงานที่รับผิดชอบ
				๒๕๖๖	๒๕๖๗	๒๕๖๘	๒๕๖๙	๒๕๗๐			
๑๘	โครงการก่อสร้างระบบกระจายน้ำบาดาลเพื่อการอุปโภค (ระบบท่อนวัตกรรมไทย รหัส ๐๑๐๑๐๖๗) บ้านรวมไทย หมู่ที่ ๘ ตำบลหนองทันน้ำ อำเภอกุดข้าวปุ้น จังหวัดอุบลราชธานี	เพื่อให้ประชาชนมีน้ำสะอาดไว้ใช้อุปโภค บริโภค	ก่อสร้างระบบกระจายน้ำบาดาลเพื่อการอุปโภค (ระบบท่อนวัตกรรมไทย รหัส ๐๑๐๑๐๖๗) บ้านรวมไทย หมู่ที่ ๘ ตำบลหนองทันน้ำ อำเภอกุดข้าวปุ้น จังหวัดอุบลราชธานี		๙,๙๐๐,๐๐๐				๑.ร้อยละของการก่อสร้างที่ได้มาตรฐาน ๒.ประชาชนพึงพอใจในการใช้น้ำอุปโภคบริโภคไม่น้อยกว่าร้อยละ ๗๕	มีน้ำสะอาดใช้ในการอุปโภค บริโภค	กรมส่งเสริมการปกครองส่วนท้องถิ่น
๑๙	โครงการก่อสร้างระบบกระจายน้ำบาดาลเพื่อการอุปโภค (ระบบท่อนวัตกรรมไทย รหัส ๐๑๐๑๐๖๗) บ้านแหลมทอง หมู่ที่ ๙ ตำบลหนองทันน้ำ อำเภอกุดข้าวปุ้น จังหวัดอุบลราชธานี	เพื่อให้ประชาชนมีน้ำสะอาดไว้ใช้อุปโภค บริโภค	ก่อสร้างระบบกระจายน้ำบาดาลเพื่อการอุปโภค (ระบบท่อนวัตกรรมไทย รหัส ๐๑๐๑๐๖๗) บ้านแหลมทอง หมู่ที่ ๙ ตำบลหนองทันน้ำ อำเภอกุดข้าวปุ้น จังหวัดอุบลราชธานี		๙,๙๐๐,๐๐๐				๑.ร้อยละของการก่อสร้างที่ได้มาตรฐาน ๒.ประชาชนพึงพอใจในการใช้น้ำอุปโภคบริโภคไม่น้อยกว่าร้อยละ ๗๕	มีน้ำสะอาดใช้ในการอุปโภค บริโภค	กรมส่งเสริมการปกครองส่วนท้องถิ่น

ที่	โครงการ	วัตถุประสงค์	เป้าหมาย	งบประมาณและที่ผ่านมา					ตัวชี้วัด (KPI)	ผลที่คาดว่าจะได้รับ	หน่วยงานที่รับผิดชอบ	
				๒๕๖๖	๒๕๖๗	๒๕๖๘	๒๕๖๙	๒๕๗๐				
๒๐	โครงการก่อสร้างระบบกระจายน้ำบาดาลเพื่อการอุปโภค (ระบบท่อนวัตกรรมไทย รหัส ๐๑๐๑๐๖๗) บ้านศรีเชียงใหม่ หมู่ที่ ๑๐ ตำบลหนองหาน อำเภอกุมภวาปี จังหวัดอุดรธานี	เพื่อให้ประชาชนมีน้ำสะอาดไว้ใช้อุปโภค บริโภค	ก่อสร้างระบบกระจายน้ำบาดาลเพื่อการอุปโภค (ระบบท่อนวัตกรรมไทย รหัส ๐๑๐๑๐๖๗) บ้านศรีเชียงใหม่ หมู่ที่ ๑๐ ตำบลหนองหาน อำเภอกุมภวาปี จังหวัดอุดรธานี		๙,๙๐๐,๐๐๐					๑.ร้อยละของการก่อสร้างที่ได้มาตรฐาน ๒.ประชาชนพึงพอใจในการใช้น้ำอุปโภคบริโภคไม่น้อยกว่าร้อยละ ๗๕	มีน้ำสะอาดใช้ในการอุปโภคบริโภค	กรมส่งเสริมการปกครองส่วนท้องถิ่น
๒๑	โครงการก่อสร้างระบบกระจายน้ำบาดาลเพื่อการอุปโภค (ระบบท่อนวัตกรรมไทย รหัส ๐๑๐๑๐๖๗) บ้านแสนอุดมเหนือ หมู่ที่ ๑๑ ตำบลหนองหาน อำเภอกุมภวาปี จังหวัดอุดรธานี	เพื่อให้ประชาชนมีน้ำสะอาดไว้ใช้อุปโภค บริโภค	ก่อสร้างระบบกระจายน้ำบาดาลเพื่อการอุปโภค (ระบบท่อนวัตกรรมไทย รหัส ๐๑๐๑๐๖๗) บ้านแสนอุดมเหนือ หมู่ที่ ๑๑ ตำบลหนองหาน อำเภอกุมภวาปี จังหวัดอุดรธานี		๙,๙๐๐,๐๐๐					๑.ร้อยละของการก่อสร้างที่ได้มาตรฐาน ๒.ประชาชนพึงพอใจในการใช้น้ำอุปโภคบริโภคไม่น้อยกว่าร้อยละ ๗๕	มีน้ำสะอาดใช้ในการอุปโภคบริโภค	กรมส่งเสริมการปกครองส่วนท้องถิ่น

ที่	โครงการ	วัตถุประสงค์	เป้าหมาย	งบประมาณและที่ผ่านมา					ตัวชี้วัด (KPI)	ผลที่คาดว่าจะได้รับ	หน่วยงานที่รับผิดชอบ	
				๒๕๖๖	๒๕๖๗	๒๕๖๘	๒๕๖๙	๒๕๗๐				
๒๒	โครงการก่อสร้างระบบกระจายน้ำบาดาลเพื่อการอุปโภค (ระบบท่อนวัตกรรมไทย รหัส ๐๑๐๑๐๖๗) บ้านบก หมู่ที่ ๑๒ ตำบลหนองต้นน้ำ อำเภอกุดข้าวปุ้น จังหวัดอุบลราชธานี	เพื่อให้ประชาชนมีน้ำสะอาดไว้ใช้อุปโภค บริโภค	ก่อสร้างระบบกระจายน้ำบาดาลเพื่อการอุปโภค (ระบบท่อนวัตกรรมไทย รหัส ๐๑๐๑๐๖๗) บ้านบก หมู่ที่ ๑๒ ตำบลหนองต้นน้ำ อำเภอกุดข้าวปุ้น จังหวัดอุบลราชธานี		๙,๙๐๐,๐๐๐					๑.ร้อยละของการก่อสร้างที่ได้มาตรฐาน ๒.ประชาชนพึงพอใจในการใช้น้ำอุปโภคบริโภคไม่น้อยกว่าร้อยละ ๗๕	มีน้ำสะอาดใช้ในการอุปโภคบริโภค	กรมส่งเสริมปกครองส่วนท้องถิ่น
๒๓	โครงการก่อสร้างระบบกระจายน้ำบาดาลเพื่อการอุปโภค (ระบบท่อนวัตกรรมไทย รหัส ๐๑๐๑๐๖๗) บ้านหนองคู หมู่ที่ ๑๓ ตำบลหนองต้นน้ำ อำเภอกุดข้าวปุ้น จังหวัดอุบลราชธานี	เพื่อให้ประชาชนมีน้ำสะอาดไว้ใช้อุปโภค บริโภค	ก่อสร้างระบบกระจายน้ำบาดาลเพื่อการอุปโภค (ระบบท่อนวัตกรรมไทย รหัส ๐๑๐๑๐๖๗) บ้านหนองคู หมู่ที่ ๑๓ ตำบลหนองต้นน้ำ อำเภอกุดข้าวปุ้น จังหวัดอุบลราชธานี		๙,๙๐๐,๐๐๐					๑.ร้อยละของการก่อสร้างที่ได้มาตรฐาน ๒.ประชาชนพึงพอใจในการใช้น้ำอุปโภคบริโภคไม่น้อยกว่าร้อยละ ๗๕	มีน้ำสะอาดใช้ในการอุปโภคบริโภค	กรมส่งเสริมปกครองส่วนท้องถิ่น

รายละเอียดโครงการพัฒนา

แบบ ผ.๐๒/๒

ทบทวนแผนพัฒนาท้องถิ่น (พ.ศ.๒๕๖๖-๒๕๗๐) ทบทวนแผนพัฒนาท้องถิ่น ครั้งที่ ๑/๒๕๖๖ ประจำปี พ.ศ. ๒๕๖๖
 สำหรับโครงการที่เกินศักยภาพขององค์กรปกครองส่วนท้องถิ่นที่ใช้สำหรับประสานแผนพัฒนาท้องถิ่น
 องค์การบริหารส่วนตำบลหนองทันน้ำ ตำบลหนองทันน้ำ อำเภอกุศช้างบูน จังหวัดอุบลราชธานี

ก. ยุทธศาสตร์จังหวัดอุบลราชธานีที่ ๕ การส่งเสริมการท่องเที่ยวแห่งความสุข หลายมิติ สู่สากล

จ. ยุทธศาสตร์การพัฒนาขององค์กรปกครองส่วนท้องถิ่นในเขตจังหวัดที่ ๔ การวางแผนการส่งเสริมการลงทุน พาณิชยกรรมและการท่องเที่ยว

๑. ยุทธศาสตร์ที่ ๒ การส่งเสริมการพาณิชยกรรมและการท่องเที่ยว

๑.๑ แผนงาน อุตสาหกรรมและการโยธา

ที่	โครงการ	วัตถุประสงค์	เป้าหมาย	งบประมาณและที่ผ่านมา					ตัวชี้วัด (KPI)	ผลที่คาดว่าจะได้รับ	หน่วยงานที่รับผิดชอบ	
				๒๕๖๖	๒๕๖๗	๒๕๖๘	๒๕๖๙	๒๕๗๐				
1	โครงการพัฒนาแหล่งท่องเที่ยวภูขามโดยติดตั้งคอมไฟถนนพลังงานแสงอาทิตย์แบบประกอบในชุดเดียวตามนวัตกรรมไทยรหัส 07010014 รวม บ้านโนนหินแร่ หมู่ที่ 4 ตำบลหนองทันน้ำ อำเภอกุศช้างบูน จังหวัดอุบลราชธานี	เพื่อให้มีไฟฟ้าส่องสว่างในสถานที่ท่องเที่ยวภูขาม	โครงการพัฒนาแหล่งท่องเที่ยวภูขามโดยติดตั้งคอมไฟถนนพลังงานแสงอาทิตย์ แบบประกอบในชุดเดียว ตามนวัตกรรมไทย รหัส 07010014 รวมจำนวนจุดติดตั้ง 142 ชุด บ้านโนนหินแร่ หมู่ที่ 4 ตำบลหนองทันน้ำ อำเภอกุศช้างบูน จังหวัดอุบลราชธานี		9,966,600					๑. การก่อสร้างเป็นไปตามแบบแปลน/รูปแบบรายการร้อยละ ๑๐๐ ๒. ประชาชนพึงพอใจในการสัญจรไม่น้อยกว่า ร้อยละ ๗๕	๑. ประชาชนเดินทางสัญจรไป-มาได้สะดวกมีความปลอดภัยในชีวิตและทรัพย์สินขึ้น ๒. เส้นทางคมนาคมและขนส่งตามภารกิจถ่ายโอนได้รับการบำรุงรักษาให้สามารถใช้งานได้ตามปกติ	กรมส่งเสริมปกครองส่วนท้องถิ่น

ที่	โครงการ	วัตถุประสงค์	เป้าหมาย	งบประมาณและที่ผ่านมา					ตัวชี้วัด (KPI)	ผลที่คาดว่าจะได้รับ	หน่วยงานที่รับผิดชอบ
				๒๕๖๖	๒๕๖๗	๒๕๖๘	๒๕๖๙	๒๕๗๐			
2	โครงการติดตั้งคอมไฟถนนแอลอีดี ตามนวัตกรรมไทยรหัส 07020031 บ้านสองคอน หมู่ที่ 5 - บ้านแสนอุดมเหนือ หมู่ที่ 11 ตำบลหนองหันน้ำ อำเภอกุดข้าวปุ้น จังหวัดอุบลราชธานี	เพื่อให้มีไฟฟ้าแสงสว่างในเขตชุมชนทางแยกและจุดเสี่ยงส่งเสริมการใช้ไฟฟ้าส่องสว่าง(พลังงานแสงอาทิตย์)ทำให้การสัญจรไป - มา มีความปลอดภัยในชีวิตและทรัพย์สิน	ติดตั้งคอมไฟถนนแอลอีดี ตามนวัตกรรมไทยรหัส 07020031 บ้านสองคอน หมู่ที่ 5 - บ้านแสนอุดมเหนือ หมู่ที่ 11 ตำบลหนองหันน้ำ อำเภอกุดข้าวปุ้น จังหวัดอุบลราชธานี รวมจำนวนจุดติดตั้ง 156 จุด		9,984,000				๑. การก่อสร้างเป็นไปตามแบบแปลน/รูปแบบรายการร้อยละ ๑๐๐ ๒.ประชาชนพึงพอใจในการสัญจรไม่น้อยกว่า ร้อยละ ๗๕	๑.ประชาชนเดินทางสัญจรไป-มาได้สะดวกมีความปลอดภัยในชีวิตและทรัพย์สินขึ้น ๒.เส้นทางคมนาคมและขนส่งตามภารกิจถ่ายโอนได้รับการบำรุงรักษาให้สามารถใช้งานได้ตามปกติ	กรมส่งเสริมปกครองส่วนท้องถิ่น
3	โครงการพัฒนาแหล่งท่องเที่ยวภูขามโดยติดตั้งคอมไฟถนนพลังงานแสงอาทิตย์แบบประกอบในชุดเดี่ยวตามนวัตกรรมไทยรหัส 07010014 บ้านโนนหินแร่ หมู่ที่ 4 ตำบลหนองหันน้ำ อำเภอกุดข้าวปุ้น จังหวัดอุบลราชธานี	เพื่อให้มีไฟฟ้าส่องสว่างในสถานที่ท่องเที่ยวภูขาม	พัฒนาแหล่งท่องเที่ยวภูขามโดยติดตั้งคอมไฟถนนพลังงานแสงอาทิตย์ แบบประกอบในชุดเดี่ยว ตามนวัตกรรมไทยรหัส 07010014 รวมจำนวนจุดติดตั้ง 142 ชุดบ้านโนนหินแร่ หมู่ที่ 4 ตำบลหนองหันน้ำ อำเภอกุดข้าวปุ้น จังหวัดอุบลราชธานี		9,940,000			๑. การก่อสร้างเป็นไปตามแบบแปลน/รูปแบบรายการร้อยละ ๑๐๐ ๒.ประชาชนพึงพอใจในการสัญจรไม่น้อยกว่า ร้อยละ ๗๕	๑.ประชาชนเดินทางสัญจรไป-มาได้สะดวกมีความปลอดภัยในชีวิตและทรัพย์สินขึ้น ๒.เส้นทางคมนาคมและขนส่งตามภารกิจถ่ายโอนได้รับการบำรุงรักษาให้สามารถใช้งานได้ตามปกติ	กรมส่งเสริมปกครองส่วนท้องถิ่น	

ที่	โครงการ	วัตถุประสงค์	เป้าหมาย	งบประมาณและที่ผ่านมา					ตัวชี้วัด (KPI)	ผลที่คาดว่าจะได้รับ	หน่วยงานที่รับผิดชอบ
				๒๕๖๖	๒๕๖๗	๒๕๖๘	๒๕๖๙	๒๕๗๐			
3	โครงการพัฒนาแหล่งท่องเที่ยวอ่างเก็บน้ำแก้มลิงโคกตาลอ โดยการติดตั้งโคมไฟถนนพลังงานแสงอาทิตย์ แบบประกอบในชุดเดียว ตามแบบนวัตกรรมไทย รหัส 07020018 บ้านหนองหันน้ำ หมู่ที่ 1 ตำบลหนองหันน้ำ อำเภอกุดข้าวปุ้น จังหวัดอุบลราชธานี	เพื่อให้มีไฟฟ้าแสงสว่างในเขตชุมชนทางแยกและจุดเสี่ยงส่งเสริมการใช้ไฟฟ้าส่องสว่าง(พลังงานแสงอาทิตย์)ทำให้การสัญจรไป - มา มีความปลอดภัยในชีวิตและทรัพย์สิน	พัฒนาแหล่งท่องเที่ยวอ่างเก็บน้ำแก้มลิงโคกตาลอ โดยการติดตั้งโคมไฟถนนพลังงานแสงอาทิตย์ แบบประกอบในชุดเดียว ตามแบบนวัตกรรมไทย รหัส 07020018 บ้านหนองหันน้ำ หมู่ที่ 1 ตำบลหนองหันน้ำ อำเภอกุดข้าวปุ้น จังหวัดอุบลราชธานี		9,966,600				๑. การก่อสร้างเป็นไปตามแบบแปลน/รูปแบบรายการร้อยละ ๑๐๐ ๒.ประชาชนพึงพอใจในการสัญจรไม่น้อยกว่า ร้อยละ ๗๕	๑.ประชาชนเดินทางสัญจรไป-มาได้สะดวกมีความปลอดภัยในชีวิตและทรัพย์สินขึ้น ๒.เส้นทางคมนาคมและขนส่งตามภารกิจถ่ายโอนได้รับการบำรุงรักษาให้สามารถใช้งานได้ตามปกติ	กรมส่งเสริมปกครองส่วนท้องถิ่น

รายละเอียดโครงการพัฒนา

แบบ ผ.๐๒/๒

ทบทวนแผนพัฒนาท้องถิ่น (พ.ศ.๒๕๖๖-๒๕๗๐) ทบทวนแผนพัฒนาท้องถิ่น ครั้งที่ ๑/๒๕๖๖ ประจำปี พ.ศ. ๒๕๖๖

สำหรับโครงการที่เกินศักยภาพขององค์กรปกครองส่วนท้องถิ่นที่ใช้สำหรับประสานแผนพัฒนาท้องถิ่น

องค์การบริหารส่วนตำบลหนองทันน้ำ ตำบลหนองทันน้ำ อำเภอภูซำบั้ง จังหวัดอุบลราชธานี

- ก. ยุทธศาสตร์ชาติ ๒๐ ปี ยุทธศาสตร์ด้านการสร้างความสามารถในการแข่งขัน
- ข. แผนพัฒนาเศรษฐกิจและสังคมแห่งชาติ ฉบับที่ ๑๓ หมายความว่า ๘ ไทยมีพื้นที่และเมืองอัจฉริยะที่น่าอยู่ ปลอดภัย เติบโตได้อย่างยั่งยืน
- ค. Sustainable Development Goals : SDGs เป้าหมายที่ ๙ พัฒนาโครงสร้างพื้นฐานที่พร้อมรับการเปลี่ยนแปลง ส่งเสริมการปรับตัวให้เป็นอุตสาหกรรมอย่างยั่งยืน และทั่วถึงและสนับสนุนนวัตกรรม
- ง. ยุทธศาสตร์จังหวัดอุบลราชธานีที่ ๑ การพัฒนาเมืองน่าอยู่ทันสมัย
- จ. ยุทธศาสตร์การพัฒนาขององค์กรปกครองส่วนท้องถิ่นในเขตจังหวัดที่ ๑ การพัฒนาด้านโครงสร้างพื้นฐาน

๑. ยุทธศาสตร์ที่ ๑ ผังเมืองดีมีมาตรฐาน

๑.๑ แผนงาน อุตสาหกรรมและการโยธา

ที่	โครงการ	วัตถุประสงค์	เป้าหมาย	งบประมาณและที่ผ่านมา					ตัวชี้วัด (KPI)	ผลที่คาดว่าจะได้รับ	หน่วยงานที่รับผิดชอบ	
				๒๕๖๖	๒๕๖๗	๒๕๖๘	๒๕๖๙	๒๕๗๐				
๑	โครงการปรับปรุงถนนคอนกรีตเสริมเหล็กผิวจราจรแอสฟัลต์ติกคอนกรีต (โดยวิธี overlay) สาย อบจ.อบ.๓๒๓๐ บ้านหนองทันน้ำ หมู่ที่ ๑ ตำบลหนองทันน้ำ - บ้านหนองหัว หมู่ที่ ๔ ตำบลโนนสว่าง อำเภอภูซำบั้ง จังหวัดอุบลราชธานี	๑.เพื่อให้บริการประชาชนเดินทางสัญจรไป-มาได้สะดวก มีความปลอดภัยในชีวิตและทรัพย์สิน ๒.เพื่อบำรุงรักษาเส้นทางคมนาคมและขนส่งให้สามารถใช้งานได้ปกติ	ปรับปรุงถนนคอนกรีตเสริมเหล็ก ผิวจราจรแอสฟัลต์ติก (โดยวิธี overlay) ผิวจราจรกว้าง ๕.๐๐ เมตร ระยะทาง ๑๕,๐๐๐ เมตร หนา ๐.๐๕ เมตร หรือมีพื้นที่ไม่น้อยกว่า ๗๕,๐๐๐ ตร.ม. สาย อบจ.อบ.๓๒๓๐ บ้านหนองทันน้ำ หมู่ที่ ๑ ตำบลหนองทันน้ำ - บ้านหนองหัว หมู่ที่ ๔ ตำบลโนนสว่าง อำเภอภูซำบั้ง จังหวัดอุบลราชธานี ระยะที่ ๑ ระยะทาง ๒,๐๐๐ เมตร ระยะที่ ๒ ระยะทาง ๒,๐๐๐ เมตร ระยะที่ ๓ ระยะทาง ๒,๐๐๐ เมตร ระยะที่ ๔ ระยะทาง ๒,๐๐๐ เมตร		๔,๕๐๐,๐๐๐	๔,๕๐๐,๐๐๐		๔,๕๐๐,๐๐๐	๔,๕๐๐,๐๐๐	๑. การปรับปรุงเป็นไปตามแบบแปลน/รูปแบบรายการร้อยละ ๑๐๐ ๒.ประชาชนพึงพอใจในการสัญจรไม่น้อยกว่า ร้อยละ ๗๕	๑.ประชาชนเดินทางสัญจรไป-มาได้สะดวก มีความปลอดภัยในชีวิตและทรัพย์สินขึ้น ๒.เส้นทางคมนาคมและขนส่งตามภารกิจภายใต้โอนได้รับการบำรุงรักษาให้สามารถใช้งานได้ตามปกติ	องค์การบริหารส่วนจังหวัดอุบลราชธานี

ที่	โครงการ	วัตถุประสงค์	เป้าหมาย	งบประมาณและที่ผ่านมา					ตัวชี้วัด (KPI)	ผลที่คาดว่าจะได้รับ	หน่วยงานที่รับผิดชอบ
				๒๕๖๖	๒๕๖๗	๒๕๖๘	๒๕๖๙	๒๕๗๐			
๒	โครงการปรับปรุงถนนคอนกรีตเสริมเหล็กผิวจราจรแอสฟัลต์ติกคอนกรีต (โดยวิธี overlay) สายคุ้มโป่งพัฒนา บ้านหนองทันทน้ำ หมู่ที่ ๑ ตำบลหนองทันทน้ำ - บ้านดงบัง หมู่ที่ ๑๐ ตำบลโนนสว่าง อำเภอภูพาน จังหวัดอุบลราชธานี	๑.เพื่อให้บริการประชาชนเดินทางสัญจรไป-มาได้สะดวก มีความปลอดภัยในชีวิตและทรัพย์สิน ๒.เพื่อบำรุงรักษาเส้นทางคมนาคมและขนส่งให้สามารถใช้งานได้ปกติ	ปรับปรุงถนนคอนกรีตเสริมเหล็ก ผิวจราจรแอสฟัลต์ติก (โดยวิธี overlay) ผิวจราจรกว้าง ๕.๐๐ เมตร ระยะทาง ๑๐,๐๐๐ เมตร หนา ๐.๐๕ เมตร หรือมีพื้นที่ไม่น้อยกว่า ๕๐,๐๐๐ ตร.ม. สายคุ้มโป่งพัฒนา บ้านหนองทันทน้ำ หมู่ที่ ๑ ตำบลหนองทันทน้ำ - บ้านดงบัง หมู่ที่ ๑๐ ตำบลโนนสว่าง อำเภอภูพาน จังหวัดอุบลราชธานี ระยะที่ ๑ ระยะทาง ๑,๐๐๐ บาท ระยะที่ ๒ ระยะทาง ๑,๐๐๐ บาท ระยะที่ ๓ ระยะทาง ๑,๐๐๐ บาท ระยะที่ ๔ ระยะทาง ๑,๐๐๐ บาท		๒,๕๐๐,๐๐๐	๒,๕๐๐,๐๐๐	๒,๕๐๐,๐๐๐	๒,๕๐๐,๐๐๐	๑.การปรับปรุงเป็นไปตามแบบแปลน/รูปแบบรายการร้อยละ ๑๐๐ ๒.ประชาชนพึงพอใจในการสัญจรไม่น้อยกว่า ร้อยละ ๗๕	๑.ประชาชนเดินทางสัญจรไป-มาได้สะดวก มีความปลอดภัยในชีวิตและทรัพย์สินขึ้น ๒.เส้นทางคมนาคมและขนส่งตามภารกิจถ่ายโอนได้รับการบำรุงรักษาให้สามารถใช้งานได้ตามปกติ	องค์การบริหารส่วนจังหวัดอุบลราชธานี
๓	โครงการปรับปรุงถนนลาดยาง พื้นผิวแอสฟัลต์ติก คอนกรีต (โดยวิธี overlay) สายบ้านโนนหินแร่ หมู่ที่ ๔ ตำบลหนองทันทน้ำ อำเภอภูพาน จังหวัดอุบลราชธานี	๑.เพื่อให้บริการประชาชนเดินทางสัญจรไป-มาได้สะดวก มีความปลอดภัยในชีวิตและทรัพย์สิน ๒.เพื่อบำรุงรักษาเส้นทางคมนาคมและขนส่งให้สามารถใช้งานได้ปกติ	ปรับปรุงถนนลาดยาง พื้นผิวแอสฟัลต์ติก (โดยวิธี overlay) ผิวจราจรกว้าง ๕.๐๐ เมตร ระยะทาง ๕,๐๐๐ เมตร หนา ๐.๐๕ เมตร หรือมีพื้นที่ไม่น้อยกว่า ๒๕,๐๐๐ ตร.ม. สายบ้านโนนหินแร่ หมู่ที่ ๔ ตำบลหนองทันทน้ำ อำเภอภูพาน จังหวัดอุบลราชธานี ระยะที่ ๑ ระยะทาง ๑,๐๐๐ เมตร ระยะที่ ๒ ระยะทาง ๑,๐๐๐ เมตร ระยะที่ ๓ ระยะทาง ๑,๐๐๐ เมตร ระยะที่ ๔ ระยะทาง ๑,๐๐๐ เมตร		๒,๕๐๐,๐๐๐	๒,๕๐๐,๐๐๐	๒,๕๐๐,๐๐๐	๒,๕๐๐,๐๐๐	๑. การปรับปรุงเป็นไปตามแบบแปลน/รูปแบบรายการร้อยละ ๑๐๐ ๒.ประชาชนพึงพอใจในการสัญจรไม่น้อยกว่า ร้อยละ ๗๕	๑.ประชาชนเดินทางสัญจรไป-มาได้สะดวก มีความปลอดภัยในชีวิตและทรัพย์สินขึ้น ๒.เส้นทางคมนาคมและขนส่งตามภารกิจถ่ายโอนได้รับการบำรุงรักษาให้สามารถใช้งานได้ตามปกติ	องค์การบริหารส่วนจังหวัดอุบลราชธานี

ที่	โครงการ	วัตถุประสงค์	เป้าหมาย	งบประมาณและที่ผ่านมา					ตัวชี้วัด (KPI)	ผลที่คาดว่าจะได้รับ	หน่วยงานที่รับผิดชอบ	
				๒๕๖๖	๒๕๖๗	๒๕๖๘	๒๕๖๙	๒๕๗๐				
๔	โครงการปรับปรุงถนนลาดยาง พื้นผิวแอสฟัลต์ติกคอนกรีต (โดยวิธี overlay) สายบ้านชาติ หมู่ที่ ๓ ตำบลหนองหันน้ำ - บ้านหนองหัว หมู่ที่ ๔ ตำบลโนนสว่าง อำเภอกุดข้าวปุ้น จังหวัดอุบลราชธานี	๑.เพื่อให้บริการประชาชนเดินทางสัญจรไป-มาได้สะดวก มีความปลอดภัยในชีวิตและทรัพย์สิน ๒.เพื่อบำรุงรักษาเส้นทางคมนาคมและขนส่งให้สามารถใช้งานได้ปกติ	ปรับปรุงถนนลาดยาง พื้นผิวแอสฟัลต์ติก (โดยวิธี overlay) ผิวจราจรกว้าง ๕.๐๐ เมตร ระยะทาง ๒,๐๐๐ เมตร หนา ๐.๐๕ เมตร หรือมีพื้นที่ไม่น้อยกว่า ๑๐,๐๐๐ ตร.ม. สายบ้านชาติ หมู่ที่ ๓ ตำบลหนองหันน้ำ - บ้านหนองหัว หมู่ที่ ๔ ตำบลโนนสว่าง อำเภอกุดข้าวปุ้น จังหวัดอุบลราชธานี ระยะที่ ๑ ระยะทาง ๑,๐๐๐ เมตร ระยะที่ ๒ ระยะทาง ๑,๐๐๐ เมตร		๒,๕๐๐,๐๐๐	๒,๕๐๐,๐๐๐				๑.การปรับปรุงเป็นไปตามแบบแปลน/รูปแบบรายการร้อยละ ๑๐๐ ๒.ประชาชนพึงพอใจในการสัญจรไม่น้อยกว่า ร้อยละ ๗๕	๑.ประชาชนเดินทางสัญจรไป-มาได้สะดวก มีความปลอดภัยในชีวิตและทรัพย์สินขึ้น ๒.เส้นทางคมนาคมและขนส่งตามภารกิจถ่ายโอนได้รับการบำรุงรักษาให้สามารถใช้งานได้ตามปกติ	องค์การบริหารส่วนจังหวัดอุบลราชธานี
๕	โครงการก่อสร้างถนนคอนกรีตเสริมเหล็ก บ้านชาติ หมู่ ๓-ถนน อบจ.อบถ.๑ ๐๑๒๘(บ้านขุมคำ-บ้านบก) ตำบลหนองหันน้ำ - บ้านหนองบัว หมู่ที่ ๓ ตำบลแก่งเค็ง อำเภอกุดข้าวปุ้น จ. อุบลราชธานี	๑.เพื่อให้บริการประชาชนเดินทางสัญจรไป-มาได้สะดวก มีความปลอดภัยในชีวิตและทรัพย์สิน ๒.เพื่อบำรุงรักษาเส้นทางคมนาคมและขนส่งให้สามารถใช้งานได้ปกติ	ก่อสร้างถนนคอนกรีตเสริมเหล็ก ขนาดกว้าง ๖.๐๐ เมตร ระยะทาง ๗๐๐ เมตร หนา ๐.๑๕ เมตร หรือไหล่ทางลูกรังข้างละ ๐.๕๐ เมตร หรือมีพื้นที่ไม่น้อยกว่า ๔,๒๐๐ ตร.ม. บ้านชาติ หมู่ ๓-ถนน อบจ.อบถ.๑ ๐๑๒๘(บ้านขุมคำ-บ้านบก) ตำบลหนองหันน้ำ - บ้านหนองบัว หมู่ที่ ๓ ตำบลแก่งเค็ง อำเภอกุดข้าวปุ้น จ. อุบลราชธานี ระยะที่ ๑ ระยะทาง ๑๕๐ เมตร ระยะที่ ๒ ระยะทาง ๑๕๐ เมตร ระยะที่ ๓ ระยะทาง ๑๕๐ เมตร ระยะที่ ๔ ระยะทาง ๑๕๐ เมตร		๕๐๐,๐๐๐	๕๐๐,๐๐๐		๕๐๐,๐๐๐	๑. การก่อสร้างเป็นไปตามแบบแปลน/รูปแบบรายการร้อยละ ๑๐๐ ๒.ประชาชนพึงพอใจในการสัญจรไม่น้อยกว่า ร้อยละ ๗๕	๑.ประชาชนเดินทางสัญจรไป-มาได้สะดวก มีความปลอดภัยในชีวิตและทรัพย์สินขึ้น ๒.เส้นทางคมนาคมและขนส่งตามภารกิจถ่ายโอนได้รับการบำรุงรักษาให้สามารถใช้งานได้ตามปกติ	องค์การบริหารส่วนจังหวัดอุบลราชธานี	

ที่	โครงการ	วัตถุประสงค์	เป้าหมาย	งบประมาณและที่ผ่านมา					ตัวชี้วัด (KPI)	ผลที่คาดว่าจะได้รับ	หน่วยงานที่รับผิดชอบ
				๒๕๖๖	๒๕๖๗	๒๕๖๘	๒๕๖๙	๒๕๗๐			
๖	โครงการก่อสร้างถนนคอนกรีตเสริมเหล็ก บ้านหนองหันน้ำ หมู่ ๑-ถนน อบจ.อบถ.๑ ๐๑๒๘(บ้านขุมคำ-บ้านบก) ตำบลหนองหันน้ำ - บ้านขุมคำ หมู่ ๙ ตำบลแก่งเค็ง อำเภอกุดข้าวปุ้น จ. อุบลราชธานี	๑.เพื่อให้บริการประชาชนเดินทางสัญจรไป-มาได้สะดวก มีความปลอดภัยในชีวิตและทรัพย์สิน ๒.เพื่อบำรุงรักษาเส้นทางคมนาคมและขนส่งให้สามารถใช้งานได้ปกติ	ก่อสร้างถนนคอนกรีตเสริมเหล็ก ขนาดกว้าง ๖.๐๐ เมตร ระยะทาง ๑๖๐ เมตร หน้า ๐.๑๕ เมตร หรือไหล่ทางลูกรังข้างละ ๐.๕๐ เมตร หรือมีพื้นที่ไม่น้อยกว่า ๙๖๐ ตร.ม. บ้านหนองหันน้ำ หมู่ ๑-ถนน อบจ.อบถ.๑ ๐๑๒๘(บ้านขุมคำ-บ้านบก) ตำบลหนองหันน้ำ - บ้านขุมคำ หมู่ ๙ ตำบลแก่งเค็ง อำเภอกุดข้าวปุ้น จ. อุบลราชธานี ระยะที่ ๑ ระยะทาง ๑๕๐ เมตร ระยะที่ ๒ ระยะทาง ๑๕๐ เมตร ระยะที่ ๓ ระยะทาง ๑๕๐ เมตร ระยะที่ ๔ ระยะทาง ๑๕๐ เมตร		๕๐๐,๐๐๐	๕๐๐,๐๐๐	๕๐๐,๐๐๐	๕๐๐,๐๐๐	๑. การก่อสร้าง/การซ่อมบำรุง ฯลฯ เป็นไปตามแบบแปลน/รูปแบบรายการร้อยละ ๑๐๐ ๒.ประชาชนพึงพอใจในการสัญจรไม่น้อยกว่า ร้อยละ ๗๕	๑.ประชาชนเดินทางสัญจรไป-มาได้สะดวก มีความปลอดภัยในชีวิตและทรัพย์สินขึ้น ๒.เส้นทางคมนาคมและขนส่งตามภารกิจถ่ายโอนได้รับการบำรุงรักษาให้สามารถใช้งานได้ตามปกติ	องค์การบริหารส่วนจังหวัดอุบลราชธานี
๗	โครงการก่อสร้างถนนคอนกรีตเสริมเหล็ก สายบ้านหนองหันน้ำ หมู่ที่ ๑ ตำบลหนองบัว หมู่ที่ ๓ ตำบลแก่งเค็ง อำเภอกุดข้าวปุ้น จังหวัดอุบลราชธานี	๑.เพื่อให้บริการประชาชนเดินทางสัญจรไป-มาได้สะดวก มีความปลอดภัยในชีวิตและทรัพย์สิน ๒.เพื่อบำรุงรักษาเส้นทางคมนาคมและขนส่งให้สามารถใช้งานได้ปกติ	ก่อสร้างถนนคอนกรีตเสริมเหล็ก ขนาดกว้าง ๖.๐๐ เมตร ระยะทาง ๒,๓๐๐ เมตร หน้า ๐.๑๕ เมตร หรือไหล่ทางลูกรังข้างละ ๐.๕๐ เมตร หรือมีพื้นที่ไม่น้อยกว่า ๑๓,๘๐๐ ตร.ม. สายบ้านหนองหันน้ำ หมู่ที่ ๑ ตำบลหนองหันน้ำ - บ้านหนองบัว หมู่ที่ ๓ ตำบลแก่งเค็ง อำเภอกุดข้าวปุ้น จังหวัดอุบลราชธานี ระยะที่ ๑ ระยะทาง ๑๕๐ เมตร ระยะที่ ๒ ระยะทาง ๑๕๐ เมตร ระยะที่ ๓ ระยะทาง ๑๕๐ เมตร ระยะที่ ๔ ระยะทาง ๑๕๐ เมตร		๕๐๐,๐๐๐	๕๐๐,๐๐๐	๕๐๐,๐๐๐	๕๐๐,๐๐๐	๑. การก่อสร้างเป็นไปตามแบบแปลน/รูปแบบรายการร้อยละ ๑๐๐ ๒.ประชาชนพึงพอใจในการสัญจรไม่น้อยกว่า ร้อยละ ๗๕	๑.ประชาชนเดินทางสัญจรไป-มาได้สะดวก มีความปลอดภัยในชีวิตและทรัพย์สินขึ้น ๒.เส้นทางคมนาคมและขนส่งตามภารกิจถ่ายโอนได้รับการบำรุงรักษาให้สามารถใช้งานได้ตามปกติ	องค์การบริหารส่วนจังหวัดอุบลราชธานี

ที่	โครงการ	วัตถุประสงค์	เป้าหมาย	งบประมาณและที่ผ่านมา					ตัวชี้วัด (KPI)	ผลที่คาดว่าจะได้รับ	หน่วยงานที่รับผิดชอบ
				๒๕๖๖	๒๕๖๗	๒๕๖๘	๒๕๖๙	๒๕๗๐			
๘	โครงการก่อสร้างถนนคอนกรีตเสริมเหล็ก สายบ้านแหลมทอง หมู่ที่ ๙ ตำบลหนองหาน้ำ – บ้านฟ้าห่วน หมู่ที่ ๔ ตำบลแก้งเค็ง อำเภอกุดข้าวปุ้น จังหวัดอุบลราชธานี	๑.เพื่อให้บริการประชาชนเดินทางสัญจรไป-มาได้สะดวก มีความปลอดภัยในชีวิตและทรัพย์สิน ๒.เพื่อบำรุงรักษาเส้นทางคมนาคมและขนส่งให้สามารถใช้งานได้ปกติ	ก่อสร้างถนนคอนกรีตเสริมเหล็ก ขนาดกว้าง ๖.๐๐ เมตร ระยะทาง ๕,๐๐๐ เมตร หนา ๐.๑๕ เมตร หรือไหล่ทางลูกรังข้างละ ๐.๕๐ เมตร หรือมีพื้นที่ไม่น้อยกว่า ๓๐,๐๐๐ ตร.ม. สายบ้านแหลมทอง หมู่ที่ ๙ ตำบลหนองหาน้ำ – บ้านฟ้าห่วน หมู่ที่ ๔ ตำบลแก้งเค็ง อำเภอกุดข้าวปุ้น จังหวัดอุบลราชธานี ระยะที่ ๑ ระยะทาง ๑๕๐ เมตร ระยะที่ ๒ ระยะทาง ๑๕๐ เมตร ระยะที่ ๓ ระยะทาง ๑๕๐ เมตร ระยะที่ ๔ ระยะทาง ๑๕๐ เมตร		๕๐๐,๐๐๐	๕๐๐,๐๐๐	๕๐๐,๐๐๐	๕๐๐,๐๐๐	๑. การก่อสร้างเป็นไปตามแบบแปลน/รูปแบบบรรยายรายละเอียด ๑๐๐ ๒.ประชาชนพึงพอใจในการสัญจรไม่น้อยกว่า ร้อยละ ๗๕	๑.ประชาชนเดินทางสัญจรไป-มาได้สะดวก มีความปลอดภัยในชีวิตและทรัพย์สินขึ้น ๒.เส้นทางคมนาคมและขนส่งตามภารกิจถ่ายโอนได้รับการบำรุงรักษาให้สามารถใช้งานได้ตามปกติ	องค์การบริหารส่วนจังหวัดอุบลราชธานี
๙	โครงการก่อสร้างถนนคอนกรีตเสริมเหล็ก สายบ้านแหลมทอง หมู่ที่ ๙ ตำบลหนองหาน้ำ อำเภอกุดข้าวปุ้น – บ้านบาก หมู่ที่ ๒ ตำบลหัวนา อำเภอเขมราฐ จังหวัดอุบลราชธานี	๑.เพื่อให้บริการประชาชนเดินทางสัญจรไป-มาได้สะดวก มีความปลอดภัยในชีวิตและทรัพย์สิน ๒.เพื่อบำรุงรักษาเส้นทางคมนาคมและขนส่งให้สามารถใช้งานได้ปกติ	ก่อสร้างถนนคอนกรีตเสริมเหล็ก ขนาดกว้าง ๖.๐๐ เมตร ระยะทาง ๕,๐๐๐ เมตร หนา ๐.๑๕ เมตร หรือไหล่ทางลูกรังข้างละ ๐.๕๐ เมตร หรือมีพื้นที่ไม่น้อยกว่า ๓๐,๐๐๐ ตร.ม. สายบ้านแหลมทอง หมู่ที่ ๙ ตำบลหนองหาน้ำ อำเภอกุดข้าวปุ้น – บ้านบาก หมู่ที่ ๒ ตำบลหัวนา อำเภอเขมราฐ จังหวัดอุบลราชธานี ระยะที่ ๑ ระยะทาง ๑๕๐ เมตร ระยะที่ ๒ ระยะทาง ๑๕๐ เมตร ระยะที่ ๓ ระยะทาง ๑๕๐ เมตร ระยะที่ ๔ ระยะทาง ๑๕๐ เมตร		๕๐๐,๐๐๐	๕๐๐,๐๐๐	๕๐๐,๐๐๐	๕๐๐,๐๐๐	๑. การก่อสร้างเป็นไปตามแบบแปลน/รูปแบบบรรยายรายละเอียด ๑๐๐ ๒.ประชาชนพึงพอใจในการสัญจรไม่น้อยกว่า ร้อยละ ๗๕	๑.ประชาชนเดินทางสัญจรไป-มาได้สะดวก มีความปลอดภัยในชีวิตและทรัพย์สินขึ้น ๒.เส้นทางคมนาคมและขนส่งตามภารกิจถ่ายโอนได้รับการบำรุงรักษาให้สามารถใช้งานได้ตามปกติ	องค์การบริหารส่วนจังหวัดอุบลราชธานี

ที่	โครงการ	วัตถุประสงค์	เป้าหมาย	งบประมาณและที่ผ่านมา					ตัวชี้วัด (KPI)	ผลที่คาดว่าจะได้รับ	หน่วยงานที่รับผิดชอบ
				๒๕๖๖	๒๕๖๗	๒๕๖๘	๒๕๖๙	๒๕๗๐			
๑๐	โครงการก่อสร้างถนนคอนกรีตเสริมเหล็ก สายบ้านศรีสมบูรณ์ หมู่ที่ ๗ ตำบลหนองหาน้ำ อำเภอกุดข้าวปุ้น – บ้านตาตฤชาม หมู่ที่ ๑๒ ตำบลหัวนา อำเภอเขมราฐ จังหวัดอุบลราชธานี	๑.เพื่อให้บริการประชาชนเดินทางสัญจรไป-มาได้สะดวก มีความปลอดภัยในชีวิตและทรัพย์สิน ๒.เพื่อบำรุงรักษาเส้นทางคมนาคมและขนส่งให้สามารถใช้งานได้ปกติ	ก่อสร้างถนนคอนกรีตเสริมเหล็ก ขนาดกว้าง ๖.๐๐ เมตร ระยะทาง ๗,๒๐๐ เมตร หนา ๐.๑๕ เมตร หรือไหล่ทางลูกรังข้างละ ๐.๕๐ เมตร หรือมีพื้นที่ไม่น้อยกว่า ๔๓,๒๐๐๐๐ ตร.ม. สายบ้านศรีสมบูรณ์ หมู่ที่ ๗ ตำบลหนองหาน้ำ อำเภอกุดข้าวปุ้น – บ้านตาตฤชาม หมู่ที่ ๑๒ ตำบลหัวนา อำเภอเขมราฐ จังหวัดอุบลราชธานี ระยะที่ ๑ ระยะทาง ๑๕๐ เมตร ระยะที่ ๒ ระยะทาง ๑๕๐ เมตร ระยะที่ ๓ ระยะทาง ๑๕๐ เมตร ระยะที่ ๔ ระยะทาง ๑๕๐ เมตร		๕๐๐,๐๐๐	๕๐๐,๐๐๐	๕๐๐,๐๐๐	๕๐๐,๐๐๐	๑. การก่อสร้าง/การซ่อมบำรุง ฯลฯ เป็นไปตามแบบแปลน/รูปแบบรายการร้อยละ ๑๐๐ ๒.ประชาชนพึงพอใจในการสัญจรไม่น้อยกว่า ร้อยละ ๗๕	๑.ประชาชนเดินทางสัญจรไป-มาได้สะดวก มีความปลอดภัยในชีวิตและทรัพย์สินขึ้น ๒.เส้นทางคมนาคมและขนส่งตามภารกิจถ่ายโอนได้รับการบำรุงรักษาให้สามารถใช้งานได้ตามปกติ	องค์การบริหารส่วนจังหวัดอุบลราชธานี
๑๑	โครงการก่อสร้างถนนคอนกรีตเสริมเหล็ก สายบ้านโนนหินแร่ หมู่ที่ ๔ ตำบลหนองหาน้ำ อำเภอกุดข้าวปุ้น – บ้านตาตฤชาม หมู่ที่ ๑๒ ตำบลหัวนา อำเภอเขมราฐ จังหวัดอุบลราชธานี	๑.เพื่อให้บริการประชาชนเดินทางสัญจรไป-มาได้สะดวก มีความปลอดภัยในชีวิตและทรัพย์สิน ๒.เพื่อบำรุงรักษาเส้นทางคมนาคมและขนส่งให้สามารถใช้งานได้ปกติ	ก่อสร้างถนนคอนกรีตเสริมเหล็ก ขนาดกว้าง ๖.๐๐ เมตร ระยะทาง ๕,๐๐๐ เมตร หนา ๐.๑๕ เมตร หรือไหล่ทางลูกรังข้างละ ๐.๕๐ เมตร หรือมีพื้นที่ไม่น้อยกว่า ๓๐,๐๐๐ ตร.ม. สายบ้านโนนหินแร่ หมู่ที่ ๔ ตำบลหนองหาน้ำ อำเภอกุดข้าวปุ้น – บ้านตาตฤชาม หมู่ที่ ๑๒ ตำบลหัวนา อำเภอเขมราฐ จังหวัดอุบลราชธานี ระยะที่ ๑ ระยะทาง ๑๕๐ เมตร ระยะที่ ๒ ระยะทาง ๑๕๐ เมตร ระยะที่ ๓ ระยะทาง ๑๕๐ เมตร ระยะที่ ๔ ระยะทาง ๑๕๐ เมตร		๕๐๐,๐๐๐	๕๐๐,๐๐๐	๕๐๐,๐๐๐	๕๐๐,๐๐๐	๑. การก่อสร้าง เป็นไปตามแบบแปลน/รูปแบบรายการร้อยละ ๑๐๐ ๒.ประชาชนพึงพอใจในการสัญจรไม่น้อยกว่า ร้อยละ ๗๕	๑.ประชาชนเดินทางสัญจรไป-มาได้สะดวก มีความปลอดภัยในชีวิตและทรัพย์สินขึ้น ๒.เส้นทางคมนาคมและขนส่งตามภารกิจถ่ายโอนได้รับการบำรุงรักษาให้สามารถใช้งานได้ตามปกติ	องค์การบริหารส่วนจังหวัดอุบลราชธานี

ที่	โครงการ	วัตถุประสงค์	เป้าหมาย	งบประมาณและที่ผ่านมา					ตัวชี้วัด (KPI)	ผลที่คาดว่าจะได้รับ	หน่วยงานที่รับผิดชอบ
				๒๕๖๖	๒๕๖๗	๒๕๖๘	๒๕๖๙	๒๕๗๐			
๑๒	โครงการก่อสร้างถนนคอนกรีตเสริมเหล็ก สายบ้านแสนอุดม หมู่ที่ ๖ ตำบลหนองหาน้ำ อำเภอกุดข้าวปุ้น – บ้านนาคำ หมู่ที่ ๑๐ ตำบลแก้งเหนือ อำเภอเขมราฐ จังหวัดอุบลราชธานี	๑.เพื่อให้บริการประชาชนเดินทางสัญจรไป-มาได้สะดวก มีความปลอดภัยในชีวิตและทรัพย์สิน ๒.เพื่อบำรุงรักษาเส้นทางคมนาคมและขนส่งให้สามารถใช้งานได้ปกติ	ก่อสร้างถนนคอนกรีตเสริมเหล็ก ขนาดกว้าง ๖.๐๐ เมตร ระยะทาง ๓,๔๐๐ เมตร หนา ๐.๑๕ เมตร หรือไหล่ทางลูกรังข้างละ ๐.๕๐ เมตร หรือมีพื้นที่ไม่น้อยกว่า ๒๐,๔๐๐ ตร.ม. สายบ้านแสนอุดม หมู่ที่ ๖ ตำบลหนองหาน้ำ อำเภอกุดข้าวปุ้น – บ้านนาคำ หมู่ที่ ๑๐ ตำบลแก้งเหนือ อำเภอเขมราฐ จังหวัดอุบลราชธานี ระยะที่ ๑ ระยะทาง ๑๕๐ เมตร ระยะที่ ๒ ระยะทาง ๑๕๐ เมตร ระยะที่ ๓ ระยะทาง ๑๕๐ เมตร ระยะที่ ๔ ระยะทาง ๑๕๐ เมตร		๕๐๐,๐๐๐	๕๐๐,๐๐๐	๕๐๐,๐๐๐	๕๐๐,๐๐๐	๑. การก่อสร้างเป็นไปตามแบบแปลน/รูปแบบบรรยายรายละเอียด ๑๐๐ ๒.ประชาชนพึงพอใจในการสัญจรไม่น้อยกว่า ร้อยละ ๗๕	๑.ประชาชนเดินทางสัญจรไป-มาได้สะดวก มีความปลอดภัยในชีวิตและทรัพย์สินขึ้น ๒.เส้นทางคมนาคมและขนส่งตามภารกิจถ่ายโอนได้รับการบำรุงรักษาให้สามารถใช้งานได้ตามปกติ	องค์การบริหารส่วนจังหวัดอุบลราชธานี
๑๓	โครงการก่อสร้างถนนคอนกรีตเสริมเหล็ก สายบ้านแสนอุดม หมู่ที่ ๖ ตำบลหนองหาน้ำ – อ่างวังเจ้า บ้านดงบัง หมู่ที่ ๑๐ ตำบลโนนสว่าง อำเภอกุดข้าวปุ้น จังหวัดอุบลราชธานี	๑.เพื่อให้บริการประชาชนเดินทางสัญจรไป-มาได้สะดวก มีความปลอดภัยในชีวิตและทรัพย์สิน ๒.เพื่อบำรุงรักษาเส้นทางคมนาคมและขนส่งให้สามารถใช้งานได้ปกติ	ก่อสร้างถนนคอนกรีตเสริมเหล็ก ขนาดกว้าง ๖.๐๐ เมตร ระยะทาง ๑,๐๐๐ เมตร หนา ๐.๑๕ เมตร หรือไหล่ทางลูกรังข้างละ ๐.๕๐ เมตร หรือมีพื้นที่ไม่น้อยกว่า ๖,๐๐๐ ตร.ม. สายบ้านแสนอุดม หมู่ที่ ๖ ตำบลหนองหาน้ำ – อ่างวังเจ้า บ้านดงบัง หมู่ที่ ๑๐ ตำบลโนนสว่าง อำเภอกุดข้าวปุ้น จังหวัดอุบลราชธานี ระยะที่ ๑ ระยะทาง ๑๕๐ เมตร ระยะที่ ๒ ระยะทาง ๑๕๐ เมตร ระยะที่ ๓ ระยะทาง ๑๕๐ เมตร ระยะที่ ๔ ระยะทาง ๑๕๐ เมตร		๕๐๐,๐๐๐	๕๐๐,๐๐๐	๕๐๐,๐๐๐	๕๐๐,๐๐๐	๑. การก่อสร้างเป็นไปตามแบบแปลน/รูปแบบบรรยายรายละเอียด ๑๐๐ ๒.ประชาชนพึงพอใจในการสัญจรไม่น้อยกว่า ร้อยละ ๗๕	๑.ประชาชนเดินทางสัญจรไป-มาได้สะดวก มีความปลอดภัยในชีวิตและทรัพย์สินขึ้น ๒.เส้นทางคมนาคมและขนส่งตามภารกิจถ่ายโอนได้รับการบำรุงรักษาให้สามารถใช้งานได้ตามปกติ	องค์การบริหารส่วนจังหวัดอุบลราชธานี

ที่	โครงการ	วัตถุประสงค์	เป้าหมาย	งบประมาณและที่ผ่านมา					ตัวชี้วัด (KPI)	ผลที่คาดว่าจะได้รับ	หน่วยงานที่รับผิดชอบ
				๒๕๖๖	๒๕๖๗	๒๕๖๘	๒๕๖๙	๒๕๗๐			
๑๔	โครงการก่อสร้างถนนคอนกรีตเสริมเหล็กสายบ้านรวมไทย หมู่ที่ ๘ ตำบลหนองหาน้ำ – บ้านหนองหว้า หมู่ที่ ๔ ตำบลโนนสว่าง อำเภอกุดข้าวปุ้น จังหวัดอุบลราชธานี	๑.เพื่อให้บริการประชาชนเดินทางสัญจรไป-มาได้สะดวก มีความปลอดภัยในชีวิตและทรัพย์สิน ๒.เพื่อบำรุงรักษาเส้นทางคมนาคมและขนส่งให้สามารถใช้งานได้ปกติ	ก่อสร้างถนนคอนกรีตเสริมเหล็กขนาดกว้าง ๖.๐๐ เมตร ระยะทาง ๘๐๐ เมตร หน้า ๐.๑๕ เมตร หรือไหล่ทางลูกรังข้างละ ๐.๕๐ เมตร หรือมีพื้นที่ไม่น้อยกว่า ๔,๘๐๐ ตร.ม.สายบ้านรวมไทย หมู่ที่ ๘ ตำบลหนองหาน้ำ – บ้านหนองหว้า หมู่ที่ ๔ ตำบลโนนสว่าง อำเภอกุดข้าวปุ้น จังหวัดอุบลราชธานี ระยะที่ ๑ ระยะทาง ๑๕๐ เมตร ระยะที่ ๒ ระยะทาง ๑๕๐ เมตร ระยะที่ ๓ ระยะทาง ๑๕๐ เมตร ระยะที่ ๔ ระยะทาง ๑๕๐ เมตร		๕๐๐,๐๐๐	๕๐๐,๐๐๐	๕๐๐,๐๐๐	๕๐๐,๐๐๐	๑. การก่อสร้างเป็นไปตามแบบแปลน/รูปแบบรายการร้อยละ ๑๐๐ ๒.ประชาชนพึงพอใจในการสัญจรไม่น้อยกว่า ร้อยละ ๗๕	๑.ประชาชนเดินทางสัญจรไป-มาได้สะดวก มีความปลอดภัยในชีวิตและทรัพย์สินขึ้น ๒.เส้นทางคมนาคมและขนส่งตามภารกิจถ่ายโอนได้รับการบำรุงรักษาให้สามารถใช้งานได้ตามปกติ	องค์การบริหารส่วนจังหวัดอุบลราชธานี
๑๕	โครงการก่อสร้างถนนคอนกรีตเสริมเหล็กสายบ้านแสนอุดมเหนือ หมู่ที่ ๑๑ ตำบลหนองหาน้ำ – บ้านดงบัง หมู่ที่ ๑๐ ตำบลโนนสว่าง อำเภอกุดข้าวปุ้น จังหวัดอุบลราชธานี	๑.เพื่อให้บริการประชาชนเดินทางสัญจรไป-มาได้สะดวก มีความปลอดภัยในชีวิตและทรัพย์สิน ๒.เพื่อบำรุงรักษาเส้นทางคมนาคมและขนส่งให้สามารถใช้งานได้ปกติ	ก่อสร้างถนนคอนกรีตเสริมเหล็กขนาดกว้าง ๖.๐๐ เมตร ระยะทาง ๑,๕๐๐ เมตร หน้า ๐.๑๕ เมตร หรือไหล่ทางลูกรังข้างละ ๐.๕๐ เมตร หรือมีพื้นที่ไม่น้อยกว่า ๙,๐๐๐ ตร.ม. สายบ้านแสนอุดมเหนือ หมู่ที่ ๑๑ ตำบลหนองหาน้ำ – บ้านดงบัง หมู่ที่ ๑๐ ตำบลโนนสว่าง อำเภอกุดข้าวปุ้น จังหวัดอุบลราชธานี ระยะที่ ๑ ระยะทาง ๑๕๐ เมตร ระยะที่ ๒ ระยะทาง ๑๕๐ เมตร ระยะที่ ๓ ระยะทาง ๑๕๐ เมตร ระยะที่ ๔ ระยะทาง ๑๕๐ เมตร		๕๐๐,๐๐๐	๕๐๐,๐๐๐	๕๐๐,๐๐๐	๕๐๐,๐๐๐	๑. การก่อสร้างเป็นไปตามแบบแปลน/รูปแบบรายการร้อยละ ๑๐๐ ๒.ประชาชนพึงพอใจในการสัญจรไม่น้อยกว่า ร้อยละ ๗๕	๑.ประชาชนเดินทางสัญจรไป-มาได้สะดวก มีความปลอดภัยในชีวิตและทรัพย์สินขึ้น ๒.เส้นทางคมนาคมและขนส่งตามภารกิจถ่ายโอนได้รับการบำรุงรักษาให้สามารถใช้งานได้ตามปกติ	องค์การบริหารส่วนจังหวัดอุบลราชธานี

ที่	โครงการ	วัตถุประสงค์	เป้าหมาย	งบประมาณและที่ผ่านมา					ตัวชี้วัด (KPI)	ผลที่คาดว่าจะได้รับ	หน่วยงานที่รับผิดชอบ	
				๒๕๖๖	๒๕๖๗	๒๕๖๘	๒๕๖๙	๒๕๗๐				
๑๖	โครงการก่อสร้างถนนลาดยาง ผิวจราจรแอสฟัลต์ติกสายบ้านรวมไทย หมู่ที่ ๘ ตำบลหนองหาน้ำ อำเภอกุดข้าวปุ้น – บ้านนาชุมใต้ หมู่ที่ ๓ ตำบลหัวนา อำเภอเขมราฐ จังหวัดอุบลราชธานี	๑.เพื่อให้บริการประชาชนเดินทางสัญจรไป-มาได้สะดวก มีความปลอดภัยในชีวิตและทรัพย์สิน ๒.เพื่อบำรุงรักษาเส้นทางคมนาคมและขนส่งให้สามารถใช้งานได้ปกติ	ก่อสร้างถนนลาดยาง ผิวจราจรแอสฟัลต์ติกคอนกรีต ผิวจราจรกว้าง ๕.๐๐ เมตร ระยะทาง ๕,๐๐๐ เมตร หนา ๐.๐๕ เมตร หรือมีพื้นที่ไม่น้อยกว่า ๒๕,๐๐๐ ตร.ม. สายบ้านรวมไทย หมู่ที่ ๘ ตำบลหนองหาน้ำ อำเภอกุดข้าวปุ้น – บ้านนาชุมใต้ หมู่ที่ ๓ ตำบลหัวนา อำเภอเขมราฐ จังหวัดอุบลราชธานี ระยะที่ ๑ ระยะทาง ๑,๐๐๐ เมตร ระยะที่ ๒ ระยะทาง ๑,๐๐๐ เมตร ระยะที่ ๓ ระยะทาง ๑,๐๐๐ เมตร ระยะที่ ๔ ระยะทาง ๒,๐๐๐ เมตร		๒,๐๗๐,๐๐๐	๒,๐๗๐,๐๐๐		๒,๐๗๐,๐๐๐	๔,๑๔๐,๐๐๐	๑. การก่อสร้างเป็นไปตามแบบแปลน/รูปแบบรายการร้อยละ ๑๐๐ ๒.ประชาชนพึงพอใจในการสัญจรไม่น้อยกว่า ร้อยละ ๗๕	๑.ประชาชนเดินทางสัญจรไป-มาได้สะดวก มีความปลอดภัยในชีวิตและทรัพย์สินขึ้น ๒.เส้นทางคมนาคมและขนส่งตามภารกิจถ่ายโอนได้รับการบำรุงรักษาให้สามารถใช้งานได้ตามปกติ	องค์การบริหารส่วนจังหวัดอุบลราชธานี
๑๗	โครงการก่อสร้างถนนลาดยาง ผิวจราจรแอสฟัลต์ติกคอนกรีต สายอบจ.สองคอน-ดอนอีด่อน ตำบลหนองหาน้ำ – บ้านโนนสังข์ หมู่ที่ ๓ ตำบลโนนสว่าง อำเภอกุดข้าวปุ้น จังหวัดอุบลราชธานี	๑.เพื่อให้บริการประชาชนเดินทางสัญจรไป-มาได้สะดวก มีความปลอดภัยในชีวิตและทรัพย์สิน ๒.เพื่อบำรุงรักษาเส้นทางคมนาคมและขนส่งให้สามารถใช้งานได้ปกติ	ก่อสร้างถนนลาดยาง ผิวจราจรแอสฟัลต์ติกคอนกรีต ผิวจราจรกว้าง ๕.๐๐ เมตร ระยะทาง ๑,๐๐๐ เมตร หนา ๐.๐๕ เมตร หรือมีพื้นที่ไม่น้อยกว่า ๕,๐๐๐ ตร.ม. สายอบจ.สองคอน-ดอนอีด่อน ตำบลหนองหาน้ำ – บ้านโนนสังข์ หมู่ที่ ๓ตำบลโนนสว่าง อำเภอกุดข้าวปุ้น จังหวัดอุบลราชธานี		๒,๐๗๐,๐๐๐					๑. การก่อสร้างเป็นไปตามแบบแปลน/รูปแบบรายการร้อยละ ๑๐๐ ๒.ประชาชนพึงพอใจในการสัญจรไม่น้อยกว่า ร้อยละ ๗๕	๑.ประชาชนเดินทางสัญจรไป-มาได้สะดวก มีความปลอดภัยในชีวิตและทรัพย์สินขึ้น ๒.เส้นทางคมนาคมและขนส่งตามภารกิจถ่ายโอนได้รับการบำรุงรักษาให้สามารถใช้งานได้ตามปกติ	องค์การบริหารส่วนจังหวัดอุบลราชธานี

ที่	โครงการ	วัตถุประสงค์	เป้าหมาย	งบประมาณและที่ผ่านมา					ตัวชี้วัด (KPI)	ผลที่คาดว่าจะได้รับ	หน่วยงานที่รับผิดชอบ	
				๒๕๖๖	๒๕๖๗	๒๕๖๘	๒๕๖๙	๒๕๗๐				
๑๘	โครงการก่อสร้างถนนแอสฟัลต์ติกคอนกรีต พร้อมไฟฟ้าส่องสว่างนวัตกรรม รหัส ๐๗๐๒๐๐๓๑ สายทางบ้านศรีสมบูรณ์ หมู่ที่ ๗- บ้านตาตฤชาม บ้านตาตฤชาม หมู่ที่ ๑๒ ตำบลห้วยนา อำเภอเขมราฐ จังหวัด อุบลราชธานี	๑.เพื่อให้บริการประชาชนเดินทางสัญจรไป-มาได้สะดวก มีความความปลอดภัยในชีวิตและทรัพย์สิน ๒.เพื่อบำรุงรักษาเส้นทางคมนาคมและขนส่งให้สามารถใช้งานได้ปกติ	ก่อสร้างถนนแอสฟัลต์ติกคอนกรีตพร้อมไฟฟ้าส่องสว่างนวัตกรรม รหัส ๐๗๐๒๐๐๓๑ สายทางบ้านศรีสมบูรณ์ หมู่ที่ ๗- บ้านตาตฤชาม บ้านตาตฤชาม หมู่ที่ ๑๒ ตำบลห้วยนา อำเภอเขมราฐ จังหวัดอุบลราชธานี ปริมาณงานผิวจราจรกว้าง ๕ เมตร ยาว ๒,๓๐๐ เมตร หนาเฉลี่ย ๐.๐๕ เมตร หรือมีพื้นที่ผิวจราจรไม่น้อยกว่า ๑๑,๕๐๐ ตารางเมตร		๙,๖๔๐,๐๐๐					๑. การก่อสร้างเป็นไปตามแบบแปลน/รูปแบบรายการร้อยละ ๑๐๐ ๒.ประชาชนพึงพอใจในการสัญจรไม่น้อยกว่า ร้อยละ ๗๕	๑.ประชาชนเดินทางสัญจรไป-มาได้สะดวกมีความปลอดภัยในชีวิตและทรัพย์สิน ๒.เส้นทางคมนาคมและขนส่งตามภารกิจถ่ายโอนได้รับการบำรุงรักษาให้สามารถใช้งานได้ตามปกติ	กรมส่งเสริมปกครองส่วนท้องถิ่น
๑๙	โครงการก่อสร้างถนนแอสฟัลต์ติกคอนกรีตพร้อมไฟฟ้าส่องสว่างนวัตกรรม รหัส ๐๗๐๒๐๐๓๑ รหัสทางหลวงท้องถิ่น อบ.ถ.๒๑๑ - ๐๐๙ สายทางบ้านโนนหินแร่ หมู่ที่ ๔ ตำบลหนองทันน้ำ - บ้านตาตฤชาม หมู่ที่ ๑๒ ตำบลห้วยนา อำเภอเขมราฐ จังหวัด อุบลราชธานี	๑.เพื่อให้บริการประชาชนเดินทางสัญจรไป-มาได้สะดวก มีความความปลอดภัยในชีวิตและทรัพย์สิน ๒.เพื่อบำรุงรักษาเส้นทางคมนาคมและขนส่งให้สามารถใช้งานได้ปกติ	ก่อสร้างถนนแอสฟัลต์ติกคอนกรีตพร้อมไฟฟ้าส่องสว่างนวัตกรรม รหัส ๐๗๐๒๐๐๓๑ รหัสทางหลวงท้องถิ่น อบ.ถ.๒๑๑ - ๐๐๙ สายทางบ้านโนนหินแร่ หมู่ที่ ๔ ตำบลหนองทันน้ำ - บ้านตาตฤชาม หมู่ที่ ๑๒ ตำบลห้วยนา อำเภอเขมราฐ จังหวัดอุบลราชธานี ปริมาณงานผิวจราจรกว้าง ๕ เมตร ยาว ๒,๓๐๐ เมตร หนาเฉลี่ย ๐.๐๕ เมตร หรือมีพื้นที่ผิวจราจรไม่น้อยกว่า ๑๑,๕๐๐ ตารางเมตร		๙,๖๔๐,๐๐๐					๑. การก่อสร้างเป็นไปตามแบบแปลน/รูปแบบรายการร้อยละ ๑๐๐ ๒.ประชาชนพึงพอใจในการสัญจรไม่น้อยกว่า ร้อยละ ๗๕	๑.ประชาชนเดินทางสัญจรไป-มาได้สะดวกมีความปลอดภัยในชีวิตและทรัพย์สิน ๒.เส้นทางคมนาคมและขนส่งตามภารกิจถ่ายโอนได้รับการบำรุงรักษาให้สามารถใช้งานได้ตามปกติ	กรมส่งเสริมปกครองส่วนท้องถิ่น

ที่	โครงการ	วัตถุประสงค์	เป้าหมาย	งบประมาณและที่ผ่านมา					ตัวชี้วัด (KPI)	ผลที่คาดว่าจะได้รับ	หน่วยงานที่รับผิดชอบ
				๒๕๖๖	๒๕๖๗	๒๕๖๘	๒๕๖๙	๒๕๗๐			
๑๘	โครงการก่อสร้างถนนคอนกรีตเสริมเหล็ก พร้อมไฟฟ้าถนนวัดกรรม รหัส ๐๗๐๑๐๐๑๔ สายถนน อบ.ถ.๒๑๑-๐๐๖ บ้านหนองหันน้ำ หมู่ที่ ๑ - บ้านศรีสมบูรณ์ หมู่ที่ ๗ ตำบลหนองหันน้ำ อำเภอกุดข้าวปุ้น จังหวัดอุบลราชธานี	๑.เพื่อให้บริการประชาชนเดินทางสัญจรไป-มาได้สะดวก มีความความปลอดภัยในชีวิตและทรัพย์สิน ๒.เพื่อบำรุงรักษาเส้นทางคมนาคมและขนส่งให้สามารถใช้งานได้ปกติ	ก่อสร้างถนนคอนกรีตเสริมเหล็กพร้อมไฟฟ้าถนนวัดกรรม รหัส ๐๗๐๑๐๐๑๔ สายถนน อบ.ถ. ๒๑๑-๐๐๖ บ้านหนองหันน้ำ หมู่ที่ ๑ - บ้านศรีสมบูรณ์ หมู่ที่ ๗ ตำบลหนองหันน้ำ อำเภอกุดข้าวปุ้น จังหวัดอุบลราชธานี ปริมาณงาน ผิวจราจรกว้าง ๖ เมตร ยาว ๑,๕๐๐ เมตร หนาเฉลี่ย ๐.๐๕ เมตร หรือมีพื้นที่ผิวจราจรไม่น้อยกว่า ๙,๐๐๐ ตารางเมตร		๙,๐๕๒,๐๐๐				๑. การก่อสร้างเป็นไปตามแบบแปลน/รูปแบบรายการร้อยละ ๑๐๐ ๒.ประชาชนพึงพอใจในการสัญจรไม่น้อยกว่า ร้อยละ ๗๕	๑.ประชาชนเดินทางสัญจรไป-มาได้สะดวกมีความปลอดภัยในชีวิตและทรัพย์สิน ๒.เส้นทางคมนาคมและขนส่งตามภารกิจถ่ายโอนได้รับการบำรุงรักษาให้สามารถใช้งานได้ตามปกติ	กรมส่งเสริมปกครองส่วนท้องถิ่น

รายละเอียดโครงการพัฒนา

แบบ ผ.๐๒/๒

ทบทวนแผนพัฒนาท้องถิ่น (พ.ศ.๒๕๖๖-๒๕๗๐) ทบทวนแผนพัฒนาท้องถิ่น ครั้งที่ ๑/๒๕๖๖ ประจำปี พ.ศ. ๒๕๖๖

สำหรับโครงการที่เกินศักยภาพขององค์กรปกครองส่วนท้องถิ่นที่ใช้สำหรับประสานแผนพัฒนาท้องถิ่น

องค์การบริหารส่วนตำบลหนองทันน้ำ ตำบลหนองทันน้ำ อำเภอภูทอก ขวัญบุรี จังหวัดอุบลราชธานี

- ก. ยุทธศาสตร์ชาติ ๒๐ ปี ยุทธศาสตร์ด้านการสร้างความสามารถในการแข่งขัน
- ข. แผนพัฒนาเศรษฐกิจและสังคมแห่งชาติ ฉบับที่ ๑๓ หมายความว่า ๘ ไทยมีพื้นที่และเมืองอัจฉริยะที่น่าอยู่ ปลอดภัย เติบโตได้อย่างยั่งยืน
- ค. Sustainable Development Goals : SDGs เป้าหมายที่ ๙ พัฒนาโครงสร้างพื้นฐานที่พร้อมรับการเปลี่ยนแปลง ส่งเสริมการปรับตัวให้เป็นอุตสาหกรรมอย่างยั่งยืน และทั่วถึงและสนับสนุนนวัตกรรม
- ง. ยุทธศาสตร์จังหวัดอุบลราชธานีที่ ๑ การพัฒนาเมืองน่าอยู่ทันสมัย
- จ. ยุทธศาสตร์การพัฒนาขององค์กรปกครองส่วนท้องถิ่นในเขตจังหวัดที่ ๑ การพัฒนาด้านโครงสร้างพื้นฐาน

๑. ยุทธศาสตร์ที่ ๑ ผังเมืองดีมีมาตรฐาน

๑.๑ แผนงาน อุตสาหกรรมและการโยธา

ที่	โครงการ	วัตถุประสงค์	เป้าหมาย	งบประมาณและที่ผ่านมา					ตัวชี้วัด (KPI)	ผลที่คาดว่าจะได้รับ	หน่วยงานที่รับผิดชอบ
				๒๕๖๖	๒๕๖๗	๒๕๖๘	๒๕๖๙	๒๕๗๐			
๘	โครงการก่อสร้างถนนคอนกรีตเสริมเหล็ก สาย อบจ.อบ.๓๒๓๐ บ้านหนองทันน้ำ หมู่ที่ ๑ ตำบลหนองทันน้ำ - บ้านชุมคำ หมู่ที่ ๙ ตำบลแก่งเค็ง อำเภอภูทอก ขวัญบุรี จังหวัดอุบลราชธานี	๑.เพื่อให้บริการประชาชนเดินทางสัญจรไป-มาได้สะดวก มีความปลอดภัยในชีวิตและทรัพย์สิน ๒.เพื่อบำรุงรักษาเส้นทางคมนาคมและขนส่งให้สามารถใช้งานได้ปกติ	ก่อสร้างถนนคอนกรีตเสริมเหล็ก สาย อบจ.อบ.๓๒๓๐ บ้านหนองทันน้ำ หมู่ที่ ๑ ตำบลหนองทันน้ำ - บ้านชุมคำ หมู่ที่ ๙ ตำบลแก่งเค็ง อำเภอภูทอก ขวัญบุรี จังหวัดอุบลราชธานี ผิวจราจรกว้าง ๕.๐๐ เมตร ระยะทาง ๕๖๐ เมตร หนา ๐.๑๕ เมตร พร้อมไหล่ทางลูกรังข้างละ ๐.๕๐ เมตร หรือมีพื้นที่ไม่น้อยกว่า ๒,๘๐๐ ตร.ม. ระยะที่ ๑ ระยะทาง ๑๔๐ เมตร ระยะที่ ๒ ระยะทาง ๑๔๐ เมตร ระยะที่ ๓ ระยะทาง ๑๔๐ เมตร ระยะที่ ๔ ระยะทาง ๑๔๐ เมตร		๕๐๐,๐๐๐	๕๐๐,๐๐๐	๕๐๐,๐๐๐	๕๐๐,๐๐๐	๑. การปรับปรุงเป็นไปตามแบบแปลน/รูปแบบรายการร้อยละ ๑๐๐ ๒.ประชาชนพึงพอใจในการสัญจรไม่น้อยกว่า ร้อยละ ๗๕	๑.ประชาชนเดินทางสัญจรไป-มาได้สะดวก มีความปลอดภัยในชีวิตและทรัพย์สินขึ้น ๒.เส้นทางคมนาคมและขนส่งตามภารกิจถ่ายโอนได้รับการบำรุงรักษาให้สามารถใช้งานได้ตามปกติ	องค์การบริหารส่วนจังหวัดอุบลราชธานี

รายละเอียดโครงการพัฒนา

แบบ ผ.๐๒/๒

ทบทวนแผนพัฒนาท้องถิ่น (พ.ศ.๒๕๖๖-๒๕๗๐) ทบทวนแผนพัฒนาท้องถิ่น ครั้งที่ ๑/๒๕๖๖ ประจำปี พ.ศ. ๒๕๖๖
 สำหรับโครงการที่เกินศักยภาพขององค์กรปกครองส่วนท้องถิ่นที่ใช้สำหรับประสานแผนพัฒนาท้องถิ่น
 องค์การบริหารส่วนตำบลหนองทันน้ำ ตำบลหนองทันน้ำ อำเภอภูซำปูน จังหวัดอุบลราชธานี

- ก. ยุทธศาสตร์ชาติ ๒๐ ปี ยุทธศาสตร์ด้านการสร้างความสามารถในการแข่งขัน
- ข. แผนพัฒนาเศรษฐกิจและสังคมแห่งชาติ ฉบับที่ ๑๓ หมายความว่า ๘ ไทยมีพื้นที่และเมืองอัจฉริยะที่น่าอยู่ ปลอดภัย เติบโตได้อย่างยั่งยืน
- ค. Sustainable Development Goals : SDGs เป้าหมายที่ ๙ พัฒนาโครงสร้างพื้นฐานที่พร้อมรับการเปลี่ยนแปลง ส่งเสริมการปรับตัวให้เป็นอุตสาหกรรมอย่างยั่งยืน และทั่วถึงและสนับสนุนนวัตกรรม
- ง. ยุทธศาสตร์จังหวัดอุบลราชธานีที่ ๑ การพัฒนาเมืองน่าอยู่ทันสมัย
- จ. ยุทธศาสตร์การพัฒนาขององค์กรปกครองส่วนท้องถิ่นในเขตจังหวัดที่ ๑ การพัฒนาด้านโครงสร้างพื้นฐาน

๑. ยุทธศาสตร์ที่ ๑ ผังเมืองดีมีมาตรฐาน

๑.๑ แผนงาน อุตสาหกรรมและการโยธา

ที่	โครงการ	วัตถุประสงค์	เป้าหมาย	งบประมาณและที่ผ่านมา					ตัวชี้วัด (KPI)	ผลที่คาดว่าจะได้รับ	หน่วยงานที่รับผิดชอบ	
				๒๕๖๖	๒๕๖๗	๒๕๖๘	๒๕๖๙	๒๕๗๐				
๖	โครงการปรับปรุงถนนคอนกรีตเสริมเหล็ก ผิวจราจรแอสฟัลต์ติกคอนกรีต (โดยวิธี overlay) สาย บ้านหนองทันน้ำ หมู่ที่ ๑ ตำบลหนองทันน้ำ - บ้านดงบัง หมู่ที่ ๑๐ ตำบลโนนสว่าง อำเภอภูซำปูน จังหวัดอุบลราชธานี	๑.เพื่อให้บริการประชาชนเดินทางสัญจรไป-มาได้สะดวก มีความปลอดภัยในชีวิตและทรัพย์สิน ๒.เพื่อบำรุงรักษาเส้นทางคมนาคมและขนส่งให้สามารถใช้งานได้ปกติ	ปรับปรุงถนนคอนกรีตเสริมเหล็ก ผิวจราจรแอสฟัลต์ติก (โดยวิธี overlay) ผิวจราจรกว้าง ๕.๐๐ เมตร ระยะทาง ๓๐๐ เมตร หนา ๐.๐๔ เมตร หรือมีพื้นที่ไม่น้อยกว่า ๑,๕๐๐ ตร.ม. สายบ้านหนองทันน้ำ หมู่ที่ ๑ ตำบลหนองทันน้ำ - บ้านดงบัง หมู่ที่ ๑๐ ตำบลโนนสว่าง อำเภอภูซำปูน จังหวัดอุบลราชธานี		๕๘๖,๔๐๐					๑. การปรับปรุงเป็นไปตามแบบแปลน/รูปแบบรายการร้อยละ ๑๐๐ ๒.ประชาชนพึงพอใจในการสัญจรไม่น้อยกว่า ร้อยละ ๗๕	๑.ประชาชนเดินทางสัญจรไป-มาได้สะดวก มีความปลอดภัยในชีวิตและทรัพย์สินขึ้น ๒.เส้นทางคมนาคมและขนส่งตามภารกิจถ่ายโอนได้รับการบำรุงรักษาให้สามารถใช้งานได้ตามปกติ	องค์การบริหารส่วนจังหวัดอุบลราชธานี